ISSN 1519-4124

EMB Estatísticas dos Municípios Baianos

Salvador ▪ v.4 ▪ n.2 ▪ 2014

TERRITÓRIO DE IDENTIDADE Nº 17

SEMIÁRIDO NORDESTE II

Adustina ▪ Antas ▪ Banzaê ▪ Cícero Dantas ▪ Cipó ▪ Coronel João Sá ▪ Euclides da Cunha ▪ Fátima
Heliópolis ▪ Jeremoabo ▪ Nova Soure ▪ Novo Triunfo ▪ Paripiranga ▪ Pedro Alexandre ▪ Ribeira do Amparo
Ribeira do Pombal ▪ Santa Brígida ▪ Sítio do Quinto

publicações SEI

GOVERNO DO ESTADO DA BAHIA
SECRETARIA DO PLANEJAMENTO
SUPERINTENDÊNCIA DE ESTUDOS ECONÔMICOS E SOCIAIS DA BAHIA

EMB Estatísticas dos Municípios Baianos

TERRITÓRIO DE IDENTIDADE Nº 17

SEMIÁRIDO NORDESTE II

Adustina ■ Antas ■ Banzaê ■ Cícero Dantas ■ Cipó ■ Coronel João Sá ■ Euclides da Cunha ■ Fátima
Heliópolis ■ Jeremoabo ■ Nova Soure ■ Novo Triunfo ■ Paripiranga ■ Pedro Alexandre ■ Ribeira do Amparo
Ribeira do Pombal ■ Santa Brígida ■ Sítio do Quinto

publicações SEI

ISSN 1984-1183

Estat. mun. baianos	Salvador-BA	v. 4	n. 2	p. 1-350	2014

SUPERINTENDÊNCIA DE ESTUDOS ECONÔMICOS E SOCIAIS DA BAHIA

Bahia GOVERNO TERRA DE TODOS NÓS

SECRETARIA DO PLANEJAMENTO

Governo do Estado da Bahia
Jaques Wagner

Secretaria do Planejamento
José Sergio Gabrielli

Superintendência de Estudos Econômicos e Sociais da Bahia
José Geraldo dos Reis Santos

Diretoria de Indicadores e Estatísticas – Distat
Gustavo Casseb Pessoti

Coordenação de Estatística – Coest
Urandi Roberto Paiva Freitas

Equipe Técnica
Alex Gama Queiroz dos Santos
Ângela Cristina R. D. Pereira
Blandino Barreto Santos
Celia Regina U. L. Guanais Mineiro
Eliana Cristina Teles Góis
Francisco Costa Magalhães Filho
Iara Pinto Cardoso
Lino Mosquera Navarro
Luís André de Aguiar Alves
Marivaldo Pereira de Brito
Raquel Neves dos Santos
Sigmar Ferreira Barreto
Danilo Del Rei Machado (estagiário)
Fernanda Santos Ferrari Santana (estagiária)
Ione dos Santos Rezende (estagiária)

Diretoria de Informações Geoambientais – Digeo
Claudio Emilio Pelosi Laranjeira

Coordenação de Recursos Naturais e Ambientais – CRNA
Aline Pereira Rocha

Equipe Técnica
Ana Lúcia da Silva Teixeira
Antonio Leonardo Guimarães de Mello
Rita Pimentel

Coordenação de Cartografia e Geoprocessamento – Cartgeo

Equipe Técnica
Anderson Lobo Silva
Angélica Manina de Moraes Cunha Neta
Emerson Santos Borges
Luama Santos Lima
Sayonara Magalhães Figueiredo (Estagiária)

Coordenação de Biblioteca, Normalização e Documentação – Cobi
Eliana Marta G. da S. Sousa

Coordenação de Disseminação de Informações – Codin
Ana Paula Porto

Editoria Geral
Elisabete Cristina Teixeira Barretto

Projeto Gráfico
Julio Vilela

Capa
Vinícius Luz Assunção

Editoração
Autor Visual

Produção
Ludmila Nagamatsu
Renata Santos

Estatísticas dos Municípios Baianos [recurso eletrônico] / Superintendência de Estudos Econômicos e Sociais da Bahia. v. 1 (2000 -). – Salvador: SEI, 2012.

v. 4
n. 2
Bianual

Publicado até 2004 com informações das Regiões Econômicas do Estado da Bahia, sendo que, a partir do v. 4, n. 1 e n. 2, contêm informações por Territórios de Identidade. No período de 2010 a 2012 os 27 exemplares das Estatísticas dos Municípios Baianos dos Territórios de Identidade foram publicados em papel.
ISSN 1519-4124

1. Estatística – Municípios – Bahia. I Superintendência de Estudos Econômicos e Sociais da Bahia – SEI

CDU 311.313 (813.8)

Av. Luiz Viana Filho, 4ª Av., nº 435, 2º andar – CAB – CEP: 41.745-002 Salvador-Bahia
Tel.: (71) 3115-4822 - Fax: (71) 3116-1781
coest@sei.ba.gov.br / digeo@sei.ba.gov.br
www.sei.ba.gov.br

Siglas e Abreviaturas

ANAI – Agência Nacional de Ação Indigenista
Aneel – Agência Nacional de Energia Elétrica
APU – Administração Pública
CNES – Cadastro Nacional de Estabelecimentos de Saúde
Coelba – Companhia de Eletricidade do Estado da Bahia
Datasus – Departamento de Informática do Sistema Único de Saúde
DEM – Democratas
Detran – Departamento Estadual de Trânsito
DIS – Diretoria de Informação em Saúde
EBCT – Empresa Brasileira de Correios e Telégrafos
Embasa – Empresa Baiana de Águas e Saneamento S.A.
Funasa – Fundação Nacional de Saúde/Distrito Sanitário Especial Indígena (DSEI)
IBGE – Instituto Brasileiro de Geografia e Estatística
ICMS – Imposto sobre Circulação de Mercadorias e Prestação de Serviços
IGBA – Informações Geológicas e de Recursos Minerais do Estado da Bahia
Inep – Instituto Nacional de Estudos e Pesquisas Educacionais Anísio Teixeira
IPTU – Imposto Predial e Territorial Urbano
IPVA – Imposto sobre a Propriedade de Veículos Automotores
ISS – Imposto sobre Serviços de Qualquer Natureza
ITD – Imposto sobre Transmissão Causa Mortis e Doação de qualquer Bem ou Direito
MDS – Ministério do Desenvolvimento Social e Combate à Fome
MEC – Ministério da Educação
MMA – Ministério do Meio Ambiente
MS – Ministério da Saúde
PAM – Produção Agrícola Municipal
PC do B – Partido Comunista do Brasil
PDT – Partido Democrático Trabalhista
PIB – Produto Interno Bruto
PMDB – Partido do Movimento Democrático Brasileiro
PP – Partido Progressista
PPM – Pesquisa da Pecuária Municipal
PR – Partido da República
PRB – Partido Republicano Brasileiro

PRP – Partido Republicano Progressista

PSC – Partido Social Cristão

PSD – Partido Social Democrático

PSDB – Partido da Social Democracia Brasileira

PSOL – Partido Socialismo e Liberdade

PT – Partido dos Trabalhadores

PTN – Partido Trabalhista Nacional

PV – Partido Verde

RAIS – Relação Anual de Informações Sociais

Seagri – Secretaria da Agricultura, Pecuária, Irrigação, Reforma Agrária, Pesca e Aquicultura

SEC – Secretaria da Educação do Estado da Bahia

Sefaz – Secretaria da Fazenda do Estado da Bahia

SEI – Superintendência de Estudos Econômicos e Sociais da Bahia

Sema – Secretaria do Meio Ambiente

Sesab – Secretaria da Saúde do Estado da Bahia

SIM – Sistema de Informações sobre Mortalidade

Sinan – Sistema de Informação de Agravos de Notificação

STN – Secretária do Tesouro Nacional

Suvisa – Superintendência de Vigilância e Proteção da Saúde

TSE – Tribunal Superior Eleitoral

Sinais Convencionais

. . .	Dado numérico não disponível.
-	Dado numérico igual a zero não resultante de arredondamento.
x	Dado numérico omitido a fim de evitar a individualização da informação.
0	Dado numérico igual a zero resultante de arredondamento de um dado numérico originalmente positivo.
1991/2002	A abrangência temporal do dado corresponde especificamente aos anos indicados.
1991-2002	A abrangência temporal do dado corresponde ao período indicado.

Fontes das Informações Geográficas

1.1 Regionalização

Instituto Brasileiro de Geografia e Estatística (IBGE) – 1990

Diário Oficial do Estado (DOE) – 1966-2007

Lei nº 12.504 publicada no DOE de 21 e 22 jan. 2012

1.2 Legislação Político-Administrativa

Diário Oficial do Estado (DOE) – 1952-1989

As informações relativas aos Distritos Municipais são fornecidas pelo IBGE

2.1 Indicadores Geográficos

Instituto Brasileiro de Geografia e Estatística (IBGE) – 2010

Departamento de Infraestrutura de Transportes da Bahia (Derba) – 2007

2.2 Recursos Naturais

Superintendência de Estudos Econômicos e Sociais da Bahia (SEI) – 1997/2006

Empresa Brasileira de Pesquisa Agropecuária (Embrapa) – 1999

Radar na Amazônia (Radambrasil) – 1981-1983

Superintendência de Geologia e Recursos Minerais (SGM) – 1994

Centro de Planejamento da Bahia (Ceplab) – 1979

Informações Geológicas e de Recursos Minerais do Estado da Bahia (IGBA) – 2008

2.3 Área Especial

Diário Oficial do Estado (DOE) – 2001

Diário Oficial da União (DOU) – 2001

Coordenação de Desenvolvimento Agrário (CDA) – 2009

Instituto Nacional de Colonização e Reforma Agrária/Bahia (INCRA) – 2011

Secretaria do Meio Ambiente (Sema) – 2013

Ministério do Meio Ambiente (MMA) – 2013

Secretaria da Agricultura, Pecuária, Irrigação, Reforma Agrária, Pesca e Aquicultura (Seagri) – 2011

Agência Nacional de Energia Elétrica (Aneel) – (2011/2013)

Agência Nacional de Ação Indigenista (ANAI) – 2011

Fundação Nacional de Saúde (Funasa)/Distrito Sanitário Especial Indígena (DSEI) – 2011

Cartogramas

Territórios de Identidade – Estado da Bahia 15

Aspectos gerais do Território de Identidade Semiárido Nordeste II – Bahia 16

Índice de Desenvolvimento Social do Território de Identidade Semiárido Nordeste II – Bahia 17

Adustina – Território de Identidade Semiárido Nordeste II 20

Antas – Território de Identidade Semiárido Nordeste II 38

Banzaê – Território de Identidade Semiárido Nordeste II 56

Cícero Dantas – Território de Identidade Semiárido Nordeste II 74

Cipó – Território de Identidade Semiárido Nordeste II 92

Coronel João Sá – Território de Identidade Semiárido Nordeste II 110

Euclides da Cunha – Território de Identidade Semiárido Nordeste II 128

Fátima – Território de Identidade Semiárido Nordeste II 148

Heliópolis – Território de Identidade Semiárido Nordeste II 166

Jeremoabo – Território de Identidade Semiárido Nordeste II 184

Nova Soure – Território de Identidade Semiárido Nordeste II 202

Novo Triunfo – Território de Identidade Semiárido Nordeste II 220

Paripiranga – Território de Identidade Semiárido Nordeste II 238

Pedro Alexandre – Território de Identidade Semiárido Nordeste II 258

Ribeira do Amparo – Território de Identidade Semiárido Nordeste II 276

Ribeira do Pombal – Território de Identidade Semiárido Nordeste II 294

Santa Brígida – Território de Identidade Semiárido Nordeste II 314

Sítio do Quinto – Território de Identidade Semiárido Nordeste II 332

Plano de Apresentação Tabular

1 Informações Gerais

1.1 Regionalização

1.2 Legislação Político/Administrativa

2 Informações Geográficas

2.1 Indicadores Geográficos

2.1.1 Área, coordenadas geográficas, altitude e distância da capital

2.2 Recursos Naturais

2.2.1 Clima

2.2.2 Solo

2.2.3 Vegetação

2.2.4 Geomorfologia

2.2.5 Geologia

2.2.6 Ocorrências minerais

2.2.7 Hidrografia

2.3 Área Especial

2.3.1 Unidades de conservação

2.3.2 Projetos de assentamento de reforma agrária

2.3.3 Projetos cédula da terra

2.3.4 Projetos crédito fundiário e combate à pobreza rural

3 Características Demográficas e Sociais

3.1 Demografia

3.1.1 População, área e densidade demográfica do município, no estado da Bahia – 2000/2010

3.1.2 População, por situação de domicílio, do município, no estado da Bahia – 2010

3.1.3 População, por sexo, no município, no estado da Bahia – 2010

3.1.4 Domicílios, por espécie, no município, no estado da Bahia – 2010

3.2 Pessoal Ocupado

3.2.1 Pessoal ocupado no mercado formal de trabalho, por setor de atividade econômica, no município, no estado da Bahia – 2008-2011

3.2.2 Grau de instrução do pessoal ocupado no mercado formal de trabalho, no município, no estado da Bahia – 2008-2011

3.3 Educação

3.3.1 Educação infantil

3.3.1.1 Estabelecimentos com educação infantil, por localização e dependência administrativa, no município, no estado da Bahia – 2008-2011

3.3.1.2 Matrícula inicial na educação infantil, por localização e dependência administrativa, no município, no estado da Bahia – 2008-2011

3.3.1.3 Funções docentes na educação infantil, por localização e dependência administrativa, no município, no estado da Bahia – 2008-2011

3.3.2 Educação fundamental

3.3.2.1 Estabelecimentos com ensino fundamental, por localização e dependência administrativa, no município, no estado da Bahia – 2008-2011

3.3.2.2 Matrícula inicial no ensino fundamental, por localização e dependência administrativa, no município, no estado da Bahia – 2008-2011

3.3.2.3 Funções docentes no ensino fundamental, por localização e dependência administrativa, no município, no estado da Bahia – 2008-2011

3.3.3 Ensino médio

3.3.3.1 Estabelecimentos com ensino médio, por localização e dependência administrativa, no município, no estado da Bahia – 2008-2011

3.3.3.2 Matrícula inicial no ensino médio, por localização e dependência administrativa, no município, no estado da Bahia – 2008-2011

3.3.3.3 Funções docentes no ensino médio, por localização e dependência administrativa, no município, no estado da Bahia – 2008-2011

3.3.4 Educação de jovens e adultos

3.3.4.1 Estabelecimentos com educação de jovens e adultos, por localização e dependência administrativa, no município, no estado da Bahia – 2008-2011

3.3.4.2 Matrícula inicial na educação de jovens e adultos, por localização e dependência administrativa, no município, no estado da Bahia – 2008-2011

3.3.4.3 Funções docentes na educação de jovens e adultos, por localização e dependência administrativa, no município, no estado da Bahia – 2008-2011

3.3.4 Educação Superior

3.3.5.1 Instituições de educação superior, segundo a dependência administrativa, no município, no estado da Bahia 2008-2011

3.3.5.2 Matrícula na educação superior, segundo a dependência administrativa, no município, no estado da Bahia 2008-2011

3.3.5.3 Concluintes da educação superior, segundo a dependência administrativa, no município, no estado da Bahia 2008-2011

3.3.5.4 Matrícula e concluintes por áreas e cursos, no município, no estado da Bahia – 2008-2011

3.4 Saúde

3.4.1 Hospitais conveniados com o SUS, segundo a esfera administrativa e leitos, no município, no estado da Bahia 2009-2012

3.4.2 Servidores estaduais da área de saúde, segundo o tipo de ocupação, no município, no estado da Bahia – 2009-2012

3.4.3 Óbitos, por grupo de causas, no município, no estado da Bahia – 2009-2012

3.4.4 Óbitos, por faixa etária, no município, no estado da Bahia – 2009-2012

3.4.5 Casos de algumas doenças transmissíveis, de notificação obrigatória, independentes de confirmação, no município, no estado da Bahia – 2008-2011

3.4.6 Casos de algumas doenças sexualmente transmissíveis, de notificação obrigatória, independentes de confirmação, no município, no estado da Bahia – 2008-2011

3.5 Índice de Desenvolvimento Social

3.5.1 Índice de Desenvolvimento Social, segundo seus componentes, no município, no estado da Bahia – 2002, 2004, 2006

3.6 Bolsa Família

3.6.1 Situação do Programa Bolsa Família no município, no estado da Bahia – 2010/2013

4 Transporte

4.1 Veículos registrados, por tipo, no município, no estado da Bahia – 2009-2012

5 Serviços Básicos

5.1 Energia Elétrica

5.1.1 Consumidores de energia elétrica, por classe, no município, no estado da Bahia – 2009-2012

5.1.2 Consumo de energia elétrica, por classe, no município, no estado da Bahia – 2009-2012

5.2 Abastecimento d'Água

5.2.1 Ligações, economias e volume de água faturado no município, no estado da Bahia – 2007-2010

5.3 Correios

5.3.1 Agência de correios e unidades operacionais de atendimento no município, no estado da Bahia – 2009-2012

5.4 Bancos

5.4.1 Distribuição de agências bancárias no município, no estado da Bahia – 2009-2012

6 Informações Econômicas

6.1 Agropecuária

6.1.1 Produção, área colhida e rendimento médio dos principais produtos agrícolas no município, no estado da Bahia 2008-2011

6.1.2 Efetivo dos principais rebanhos no município, no estado da Bahia – 2008-2011

6.1.3 Produção dos principais produtos de origem animal no município, no estado da Bahia – 2008-2011

6.1.4 Financiamentos concedidos a produtores e cooperativas, por atividade e finalidade, no município, no estado da Bahia – 2009-2012

6.2 PIB Municipal

6.2.1 Valor Adicionado, PIB e PIB per capita a preços correntes no município, no estado da Bahia – 2007-2010

6.3 Finanças Públicas

6.3.1 Arrecadação municipal, estadual e transferências constitucionais no município, no estado da Bahia – 2009-2012

6.4 Índice de Desenvolvimento Econômico

6.4.1 Índice de Desenvolvimento Econômico, segundo seus componentes, no município, no estado da Bahia 2002, 2004, 2006

7 Justiça Eleitoral

7.1 Eleitorado e abstenção nas eleições no município, no estado da Bahia – 2010

7.2 Resultado das eleições para presidente e governador no município, no estado da Bahia – 2010

7.3 Resultado das eleições para prefeito no município, no estado da Bahia – 2012

Sumário

Siglas e Abreviaturas III

Sinais Convencionais V

Fontes das Informações Geográficas VI

Cartogramas VII

Plano de Apresentação Tabular VIII

Apresentação 13

Municípios Contemplados

Adustina 19

Antas 37

Banzaê 55

Cícero Dantas 73

Cipó 91

Coronel João Sá 109

Euclides da Cunha 127

Fátima 147

Heliópolis 165

Jeremoabo 183

Nova Soure 201

Novo Triunfo 219

Paripiranga 237

Pedro Alexandre 257

Ribeira do Amparo 275

Ribeira do Pombal 293

Santa Brígida 313

Sítio do Quinto 331

Apresentação

A Superintendência de Estudos Econômicos e Sociais da Bahia (SEI) disponibiliza o segundo número do quarto volume da publicação *Estatísticas dos Municípios Baianos*, oferecendo para a sociedade informações relativas às características socioeconômicas dos municípios que compõem o Território de Identidade Semiárido Nordeste II.

Esta publicação tem a finalidade de retratar a evolução econômica e social dos municípios baianos nos anos mais recentes. Adicionalmente, são apresentadas informações geográficas e ambientais. Dessa forma, a publicação cumpre o papel de subsidiar com significativas informações os formuladores de políticas públicas e os estudiosos e pesquisadores em geral.

Neste número são contemplados os municípios de Adustina, Antas, Banzaê, Cícero Dantas, Cipó, Coronel João Sá, Euclides da Cunha, Fátima, Heliópolis, Jeremoabo, Nova Soure, Novo Triunfo, Paripiranga, Pedro Alexandre, Ribeira do Amparo, Ribeira do Pombal, Santa Brígida e Sítio do Quinto.

A SEI agradece a colaboração das instituições que forneceram os registros administrativos indispensáveis à produção de estatísticas e indicadores aqui divulgados.

TERRITÓRIOS DE IDENTIDADE
ESTADO DA BAHIA

Fonte: Bahia (2012).

Escala 1:6.500.000

0 65 130 195 260 km

SEI

ASPECTOS GERAIS DO TERRITÓRIO DE IDENTIDADE
SEMIÁRIDO NORDESTE II - BAHIA

Fonte: BAHIA (2012), MMA (2013), Sema (20132), INCRA (2011), CDA (2009), ANAI (2009), Funasa (2011), Seagri (2011), Aneel (2012).

- Cidade
- Limite estadual
- Limite municipal
- Limite territorial
- Rodovia
- Curso d'água
- Barragem
- Terminal aéreo
- Povos indígenas
- Projeto de irrigação
- Reforma agrária
- Unidade de conservação
- Usina de geração de energia

ESCALA: 1:1.500.000

0 15 30 45 km

SEI

ÍNDICE DE DESENVOLVIMENTO SOCIAL DO TERRITÓRIO DE IDENTIDADE
SEMIÁRIDO NORDESTE II - BAHIA

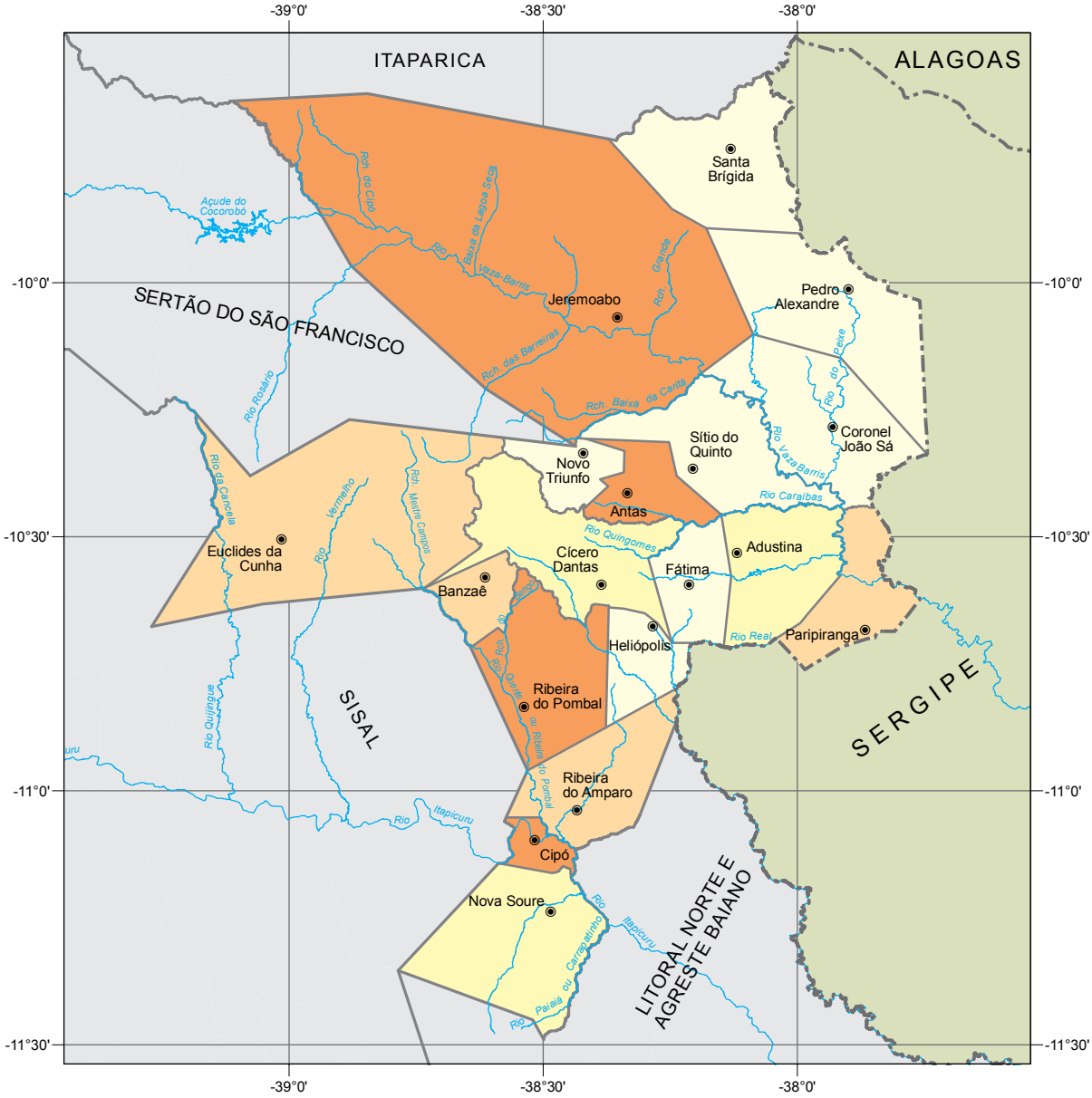

Fonte: BAHIA (2012); SEI (2006).

- Abaixo de 4.948 (7 municípios)
- 4.948 a 4.981 (3 municípios)
- 4.982 a 5.012 (4 municípios)
- 5.013 a 5.101 (4 municípios)

ESCALA: 1:1.500.000

0 15 30 45 km

SEI

Adustina

Foto: **Lourival Custódio**

ADUSTINA

TERRITÓRIO DE IDENTIDADE
SEMIÁRIDO NORDESTE II

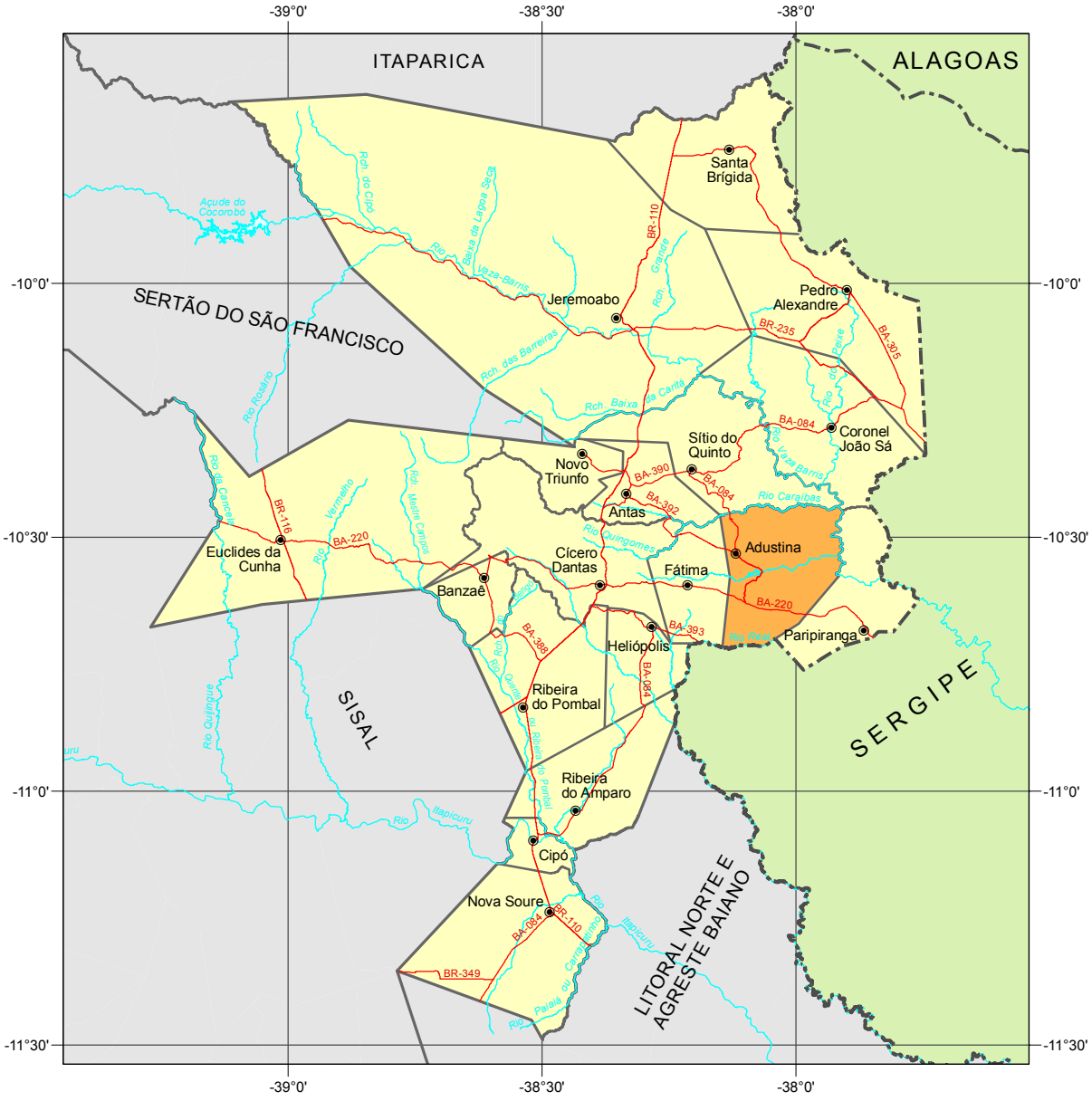

Fonte: BAHIA (2012); SEI (2010).

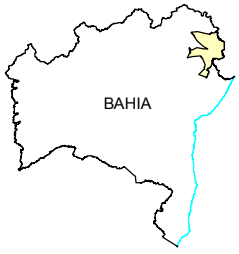

ESCALA: 1:1.500.000

0 15 30 45 60 75 km

Adustina

1 Informações Gerais

1.1 Regionalização

Mesorregião Geográfica: **Nordeste Baiano**

Microrregião Geográfica: **15. Ribeira do Pombal**

Região Econômica: **06. Nordeste**

Região Administrativa: **11. Cipó**

Eixo de Desenvolvimento: **Nordeste**

Território de Identidade: **17. Semiárido Nordeste II**

Incluído na Região Semiárida

1.2 Legislação Político/Administrativa

Lei de Criação: **nº 4.851 de 05/04/1989. Publicada no DOE de 06/04/1989**

Lei Vigente: **nº 4.851 de 05/04/1989. Publicada no DOE de 06/04/1989**

Outras Leis de Referência: **-**

Município de Origem: **Paripiranga**

Distritos: **Adustina (sede)**

Limites Intermunicipais: **Coronel João Sá, Fátima, Paripiranga e Sítio do Quinto**

Limites Interestaduais: **Sergipe**

2 Informações Geográficas

2.1 Indicadores Geográficos

2.1.1 Área, coordenadas geográficas, altitude e distância da capital

Área (Km^2)	Coordenadas Geográficas		Altitude (m)	Distância da Capital (Km)
	Latitude Sul	Longitude Oeste		
632,10	-10º32'00"	38º06'00"	300	356

Fonte: IBGE, 2010; Derba, 2007.

2.2 Recursos Naturais

2.2.1 Clima

Tipo Climático: **Subúmido a seco**

Temperatura média anual (ºC): **22,7**

Período chuvoso: **março a agosto**

Pluviosidade anual (mm): **880,9**

2.2.2 Solo

Cambissolos, Neossolos, Luvissolos, Alissolos e Planossolos

2.2.3 Vegetação

Caatinga Arbórea Aberta, sem palmeiras, Caatinga Arbórea Densa, sem palmeiras e Contato Caatinga-Floresta Estacional

2.2.4 Geomorfologia

Tabuleiro Dissecado do Vaza-Barris, Tabuleiros do Itapicuru e Tabuleiros do Rio Real

2.2.5 Geologia

Folhelhos, Grauvacas, Metacarbonatos e Metarenitos

2.2.6 Ocorrências minerais

Calcário[1] e Cobre

2.2.7 Hidrografia

Bacia hidrográfica: **Bacia do Rio Vaza-Barris e Bacia do Rio Real**

Rio(s) principal(is): **Rio Vaza-Barris e Rio Velho ou da Passagem**

Áreas irrigadas: **-**

Espelhos d'água: **Açude Adustina**

2.3 Área Especial

2.3.1 Unidades de conservação -

2.3.2 Projetos de assentamento de reforma agrária

Caimã, Santa Luzia do Maritá e Santo Antônio

2.3.3 Projetos cédula da terra -

2.3.4 Projetos crédito fundiário e combate à pobreza rural -

[1] Recurso Mineral sem explotação

3 Características Demográficas e Sociais

3.1 Demografia

3.1.1 População, área e densidade demográfica do município de Adustina, no estado da Bahia – 2000/2010

Ano	População	Área (km²)	Densidade Demográfica (hab/km²)
2000	14.302	619,66	23,08
2010	15.702	632,10	24,84

Fonte: IBGE-Censo Demográfico.

3.1.2 População, por situação de domicílio, no município de Adustina, no estado da Bahia – 2010

Situação de Domicílio	População
Total	**15.702**
Urbana	5.572
Rural	10.130

Fonte: IBGE-Censo Demográfico.

3.1.3 População, por sexo, no município de Adustina, no estado da Bahia – 2010

Sexo	População
Total	**15.702**
Homens	7.907
Mulheres	7.795

Fonte: IBGE-Censo Demográfico.

3.1.4 Domicílios, por espécie, no município de Adustina, no estado da Bahia – 2010

Espécie	Quantidade
Total geral	**5.734**
Particulares	**5.729**
Ocupados	4.543
Não ocupados	1.186
Fechado	-
Uso ocasional	373
Vago	813
Coletivos	**5**
Com morador	1
Sem morador	4

Fonte: IBGE-Censo Demográfico.

3.2 Pessoal Ocupado

3.2.1 Pessoal ocupado no mercado formal de trabalho, por setor de atividade econômica, no município de Adustina, no estado da Bahia – 2008-2011

Setor de Atividade	2008	2009	2010	2011
Extrativa mineral	-	-	-	-
Indústria de transformação	-	-	-	-
Serviços industriais de utilidade pública	-	84	-	-
Construção civil	-	-	-	-
Comércio	45	40	46	68
Serviços	14	13	26	23
Administração pública	246	575	518	651
Agropecuária, extrativa vegetal, caça e pesca	4	5	3	1

Fonte: Ministério do Trabalho-RAIS.

3.2.2 Grau de instrução do pessoal ocupado no mercado formal de trabalho, no município de Adustina, no estado da Bahia – 2008-2011

Grau de Instrução	2008	2009	2010	2011
Analfabeto	12	10	10	-
Até o 5º ano incompleto do ensino fundamental	35	82	67	82
5º ano completo do ensino fundamental	8	30	25	45
Do 6º ao 9º ano incompleto do ensino fundamental	39	174	84	96
Ensino fundamental completo	21	39	40	57
Ensino médio incompleto	12	29	35	34
Ensino médio completo	137	265	240	316
Educação superior incompleta	30	47	51	54
Educação superior completa	15	41	41	59
Mestrado completo	-	-	-	-
Doutorado completo	-	-	-	-

Fonte: Ministério do Trabalho-RAIS.

3.3 Educação

3.3.1 Educação infantil

3.3.1.1 Estabelecimentos com educação infantil, por localização e dependência administrativa, no município de Adustina, no estado da Bahia – 2008-2011

Ano	Estabelecimentos								
	Total	Urbana				Rural			
		Federal	Estadual	Municipal	Privada	Federal	Estadual	Municipal	Privada
2008	7	-	-	2	1	-	-	4	-
2009	7	-	-	2	1	-	-	4	-
2010	7	-	-	2	1	-	-	4	-
2011	7	-	-	2	1	-	-	4	-

Fontes: SEC, MEC/Inep.

3.3.1.2 Matrícula inicial na educação infantil, por localização e dependência administrativa, no município de Adustina, no estado da Bahia – 2008-2011

Ano	Matrícula Inicial								
	Total	Urbana				Rural			
		Federal	Estadual	Municipal	Privada	Federal	Estadual	Municipal	Privada
2008	594	-	-	195	68	-	-	331	-
2009	680	-	-	262	62	-	-	356	-
2010	437	-	-	153	51	-	-	233	-
2011	486	-	-	189	59	-	-	238	-

Fontes: SEC, MEC/Inep.
Nota: O mesmo aluno pode ter mais de uma matrícula.

3.3.1.3 Funções docentes na educação infantil, por localização e dependência administrativa, no município de Adustina, no estado da Bahia – 2008-2011

Ano	Funções Docentes								
	Total	Urbana				Rural			
		Federal	Estadual	Municipal	Privada	Federal	Estadual	Municipal	Privada
2008	26	-	-	8	5	-	-	13	-
2009	27	-	-	10	3	-	-	14	-
2010	18	-	-	7	3	-	-	8	-
2011	17	-	-	6	3	-	-	8	-

Fontes: SEC, MEC/Inep.
Nota: Em função docente está contabilizada a atuação do professor em cada etapa de ensino, que pode ocorrer em mais de uma unidade escolar, em mais de uma dependência administrativa e em mais de uma localização ou município.

3.3.2 Ensino fundamental

3.3.2.1 Estabelecimentos com ensino fundamental, por localização e dependência administrativa, no município de Adustina, no estado da Bahia – 2008-2011

Ano	Estabelecimentos								
	Total	Urbana				Rural			
		Federal	Estadual	Municipal	Privada	Federal	Estadual	Municipal	Privada
2008	8	-	-	3	1	-	-	4	-
2009	8	-	-	3	1	-	-	4	-
2010	8	-	-	3	1	-	-	4	-
2011	8	-	-	3	1	-	-	4	-

Fontes: SEC, MEC/Inep.

3.3.2.2 Matrícula inicial no ensino fundamental, por localização e dependência administrativa, no município de Adustina, no estado da Bahia – 2008-2011

Ano	Matrícula Inicial								
	Total	Urbana				Rural			
		Federal	Estadual	Municipal	Privada	Federal	Estadual	Municipal	Privada
2008	2.862	-	-	1.234	84	-	-	1.544	-
2009	2.771	-	-	1.233	73	-	-	1.465	-
2010	3.026	-	-	1.380	106	-	-	1.540	-
2011	2.954	-	-	1.358	125	-	-	1.471	-

Fontes: SEC, MEC/Inep.
Nota: O mesmo aluno pode ter mais de uma matrícula.

3.3.2.3 Funções docentes no ensino fundamental, por localização e dependência administrativa, no município de Adustina, no estado da Bahia – 2008-2011

Ano	Funções Docentes								
	Total	Urbana				Rural			
		Federal	Estadual	Municipal	Privada	Federal	Estadual	Municipal	Privada
2008	155	-	-	61	8	-	-	86	-
2009	163	-	-	58	7	-	-	98	-
2010	192	-	-	76	10	-	-	106	-
2011	190	-	-	77	11	-	-	102	-

Fontes: SEC, MEC/Inep.
Nota: Em função docente está contabilizada a atuação do professor em cada etapa de ensino, que pode ocorrer em mais de uma unidade escolar, em mais de uma dependência administrativa e em mais de uma localização ou município.

3.3.3 Ensino médio

3.3.3.1 Estabelecimentos com ensino médio, por localização e dependência administrativa, no município de Adustina, no estado da Bahia – 2008-2011

Ano	Estabelecimentos								
	Total	Urbana				Rural			
		Federal	Estadual	Municipal	Privada	Federal	Estadual	Municipal	Privada
2008	2	-	1	1	-	-	-	-	-
2009	2	-	1	1	-	-	-	-	-
2010	2	-	1	1	-	-	-	-	-
2011	2	-	1	1	-	-	-	-	-

Fontes: SEC, MEC/Inep.

3.3.3.2 Matrícula inicial no ensino médio, por localização e dependência administrativa, no município de Adustina, no estado da Bahia – 2008-2011

Ano	Matrícula Inicial								
	Total	Urbana				Rural			
		Federal	Estadual	Municipal	Privada	Federal	Estadual	Municipal	Privada
2008	714	-	588	126	-	-	-	-	-
2009	727	-	536	191	-	-	-	-	-
2010	787	-	458	329	-	-	-	-	-
2011	713	-	321	392	-	-	-	-	-

Fontes: SEC, MEC/Inep.
Nota: O mesmo aluno pode ter mais de uma matrícula.

3.3.3.3 Funções docentes no ensino médio, por localização e dependência administrativa, no município de Adustina, no estado da Bahia – 2008-2011

Ano	Funções Docentes								
	Total	Urbana				Rural			
		Federal	Estadual	Municipal	Privada	Federal	Estadual	Municipal	Privada
2008	30	-	15	15	-	-	-	-	-
2009	38	-	16	22	-	-	-	-	-
2010	39	-	15	24	-	-	-	-	-
2011	31	-	7	24	-	-	-	-	-

Fontes: SEC, MEC/Inep.
Nota: Em função docente está contabilizada a atuação do professor em cada etapa de ensino, que pode ocorrer em mais de uma unidade escolar, em mais de uma dependência administrativa e em mais de uma localização ou município.

3.3.4 Educação de jovens e adultos

3.3.4.1 Estabelecimentos com educação de jovens e adultos, por localização e dependência administrativa, no município de Adustina, no estado da Bahia – 2008-2011

Ano	Estabelecimentos								
	Total	Urbana				Rural			
		Federal	Estadual	Municipal	Privada	Federal	Estadual	Municipal	Privada
2008	4	-	-	3	-	-	-	1	-
2009	4	-	-	2	-	-	-	2	-
2010	1	-	-	1	-	-	-	-	-
2011	1	-	-	1	-	-	-	-	-

Fontes: SEC, MEC/Inep.

3.3.4.2 Matrícula inicial na educação de jovens e adultos, por localização e dependência administrativa, no município de Adustina, no estado da Bahia – 2008-2011

Ano	Matrícula Inicial								
	Total	Urbana				Rural			
		Federal	Estadual	Municipal	Privada	Federal	Estadual	Municipal	Privada
2008	370	-	-	334	-	-	-	36	-
2009	325	-	-	258	-	-	-	67	-
2010	95	-	-	95	-	-	-	-	-
2011	118	-	-	118	-	-	-	-	-

Fontes: SEC, MEC/Inep.
Nota: O mesmo aluno pode ter mais de uma matrícula.

3.3.4.3 Funções docentes na educação de jovens e adultos, por localização e dependência administrativa, no município de Adustina, no estado da Bahia – 2008-2011

Ano	Funções Docentes								
	Total	Urbana				Rural			
		Federal	Estadual	Municipal	Privada	Federal	Estadual	Municipal	Privada
2008	27	-	-	24	-	-	-	3	-
2009	30	-	-	22	-	-	-	8	-
2010	7	-	-	7	-	-	-	-	-
2011	6	-	-	6	-	-	-	-	-

Fontes: SEC, MEC/Inep.
Nota: Em função docente está contabilizada a atuação do professor em cada etapa de ensino, que pode ocorrer em mais de uma unidade escolar, em mais de uma dependência administrativa e em mais de uma localização ou município.

3.3.5 Educação Superior

3.3.5.1 Instituições de educação superior, segundo a dependência administrativa, no município de Adustina, no estado da Bahia – 2008-2011

Ano	Total	Instituições			
		Federal	Estadual	Municipal	Privada
2008	-	-	-	-	-
2009	-	-	-	-	-
2010	1	-	-	-	1
2011	1	-	-	-	1

Fonte: MEC/Inep.

3.3.5.2 Matrícula na educação superior, segundo a dependência administrativa, no município de Adustina, no estado da Bahia – 2008-2011

Ano	Total	Matrícula			
		Federal	Estadual	Municipal	Privada
2008	-	-	-	-	-
2009	-	-	-	-	-
2010	-	-	-	-	-
2011	-	-	-	-	-

Fonte: MEC/Inep.
Nota: A partir de 2008 inclui os cursos de graduação à distância.

3.3.5.3 Concluintes da educação superior, segundo a dependência administrativa, no município de Adustina, no estado da Bahia – 2008-2011

Ano	Total	Concluintes			
		Federal	Estadual	Municipal	Privada
2008	-	-	-	-	-
2009	-	-	-	-	-
2010	-	-	-	-	-
2011	-	-	-	-	-

Fonte: MEC/Inep.
Nota: Inclui os cursos de graduação à distância.

3.3.5.4 Matrícula e concluintes por áreas e cursos, no município de Adustina, no estado da Bahia – 2008-2011

Áreas e cursos	Matricula				Concluintes			
	2008	2009	2010	2011	2008	2009	2010	2011
Educação - formação de professor de biologia	-	-	-	-	-	-	-	-
Educação - formação de professor de geografia	-	-	-	-	-	-	-	-
Educação - formação de professor de língua/literatura estrangeira moderna	-	-	-	-	-	-	-	-
Educação - formação de professor de história	-	-	-	-	-	-	-	-
Educação - formação de professor de matemática	-	-	-	-	-	-	-	-
Educação - pedagogia	-	-	-	-	-	-	-	-

Fonte: MEC/Inep.
Nota: Inclui os cursos de graduação à distância.

3.4 Saúde

3.4.1 Hospitais conveniados com o SUS, segundo a esfera administrativa e leitos, no município de Adustina, no estado da Bahia – 2009-2012

Ano	Hospitais Segundo Esfera Administrativa					Leitos	
	Total	Federal	Estadual	Municipal	Privada	Existentes	SUS
2009	1	-	-	1	-	19	19
2010	1	-	-	1	-	19	19
2011	1	-	-	1	-	19	19
2012	1	-	-	1	-	19	19

Fontes: Datasus-CNES, Sesab/Suvisa/DIS.

3.4.2 Servidores estaduais da área de saúde, segundo o tipo de ocupação, no município de Adustina, no estado da Bahia – 2009-2012

Tipo de Ocupação	2009	2010	2011	2012
Total	**1**	**1**	**1**	**1**
Agente serviços de saúde	1	-	-	-
Assistente social	-	-	-	-
Atendente de enfermagem	-	-	-	-
Atendente rural	-	1	1	1
Auxiliar de enfermagem	-	-	-	-
Auxiliar serviços de saúde/Atendente rural	-	-	-	-
Enfermeiro	-	-	-	-
Farmacêutico	-	-	-	-
Fisioterapeuta	-	-	-	-
Médico	-	-	-	-
Nutricionista	-	-	-	-
Odontólogo	-	-	-	-
Técnico em patologia clínica	-	-	-	-
Técnico em radiologia	-	-	-	-
Outras ocupações	-	-	-	-

Fonte: Sesab.

3.4.3 Óbitos, por grupo de causas, no município de Adustina, no estado da Bahia – 2009-2012

Grupo de Causas	2009	2010	2011	2012
Total	**47**	**37**	**41**	**74**
Algumas afecções originadas no período perinatal	4	1	2	1
Algumas doenças infecciosas e parasitárias	-	2	2	
Causas externas de morbidade e mortalidade	8	9	9	14
Doenças da pele e tecido subcutâneo	-	-	-	-
Doenças do aparelho circulatório	12	10	13	9
Doenças do aparelho digestivo	1	3	2	4
Doenças do aparelho geniturinário	-	1	1	-
Doenças do aparelho respiratório	6	2	4	3
Doenças do olho e anexos	-	-	-	-
Doenças do ouvido e da apófise mastóide	-	-	-	-
Doenças do sangue e dos órgãos hematopoéticos e alguns transtornos imunitários	1	-	-	-
Doenças do sistema nervoso	-	-	1	1
Doenças do sistema osteomuscular e do tecido conjuntivo	-	-	-	-
Doenças endócrinas, nutricionais e metabólicas	7	3	3	3
Gravidez, parto e puerpério	-	-	-	-
Malformações congênitas, deformidades e anomalias cromossômicas	-	1	1	4
Neoplasias (tumores)	2	2	2	10
Sintomas, sinais e achados anormais de exames clínicos e de laboratório não classificados em outro item (causas mal definidas)	5	3	1	25
Transtornos mentais e comportamentais	1	-	-	-

Fontes: Sesab/Suvisa/DIS, MS-SIM.

3.4.4 Óbitos, por faixa etária, no município de Adustina, no estado da Bahia – 2009-2012

Ano	Faixa Etária						
	Total	< 1 Ano	1 a 4	5 a 14	15 a 49	≥ 50 anos	Idade Ignorada
2009	47	4	1	1	13	28	-
2010	37	1	1	2	11	22	-
2011	41	4	2	-	6	29	-
2012	74	4	3	-	20	47	-

Fontes: Sesab/Suvisa/DIS, MS-SIM.

3.4.5 Casos de algumas doenças transmissíveis, de notificação obrigatória, independentes de confirmação, no município de Adustina, no estado da Bahia – 2008-2011

Doenças Transmissíveis	2008	2009	2010	2011
Total	**59**	**461**	**22**	**135**
Chagas aguda	-	-	-	-
Coqueluche	-	-	-	-
Dengue	48	450	2	118
Difteria	-	-	-	-
Doenças exantemáticasb (1)	2	3	-	2
Esquistossomose (2)	3	-	-	-
Febre tifóide	-	-	-	-
Hanseníase (3)	1	2	2	-
Hepatite viral	-	5	7	9
Leishmaniose tegumentar (3)	-	-	-	-
Leishmaniose visceral	-	-	7	1
Leptospirose	-	-	-	-
Malária	-	-	-	-
Meningites	-	-	-	2
Paralisia flácida	-	-	-	-
Tétano acidental	-	-	-	-
Tétano neonatal	-	-	-	-
Tuberculose extra-pulmonar	-	-	-	1
Tuberculose pulmonar	5	1	4	2

Fontes: Sesab/Suvisa/DIS, MS-Sinan.
Nota: Para 2008 dados processados em 20-11-2009; para 2009, em 06-08-2010; para 2010, em 26-01-2012 e para 2011, em 25-10-2012.
(1) Casos suspeitos de sarampo e rubéola sem confirmação.
(2) Casos confirmados.
(3) Casos notificados em área não endêmica.

3.4.6 Casos de algumas doenças sexualmente transmissíveis, de notificação obrigatória, independentes de confirmação, no município de Adustina, no estado da Bahia – 2008-2011

Ano	Aids (1)	Condiloma Acuminado	Herpes Genital	Sífilis		
				Congênita	Em Adulto	Gestante
2008	-	-	-	-	-	-
2009	-	-	-	-	-	1
2010	-	-	-	-	-	-
2011	-	-	-	-	-	-

Fontes: Sesab/Suvisa/DIS, MS-Sinan.
Nota: Para 2008 dados processados em 20-11-2009; para 2009, em 06-08-2010; para 2010, em 26-01-2012 e para 2011, em 25-10-2012.
(1) Casos confirmados.

3.5 Índice de Desenvolvimento Social

3.5.1 Índice de Desenvolvimento Social, segundo seus componentes, no município de Adustina, no estado da Bahia – 2002, 2004, 2006

Ano	INS	Classificação [1]	INE	Classificação [1]	ISB	Classificação [1]	IRMCH	Classificação [1]	IDS	Classificação [1]
2002	5.005,92	183º	4.937,29	375º	4.919,75	346º	4.963,74	237º	4.956,57	337º
2004	5.022,13	130º	4.939,53	362º	4.916,36	357º	4.963,74	237º	4.960,28	319º
2006	4.989,95	237º	4.943,37	350º	4.928,65	336º	4.963,74	237º	4.956,38	344º

Fonte: SEI.
Notas: INS – Índice do Nível de Saúde.
INE – Índice do Nível de Educação.
ISB – Índice dos Serviços Básicos.
IRMCH – Índice de Renda Média dos Chefes de Família.
IDS – Índice de Desenvolvimento Social.
(1) Posição em relação aos demais municípios do Estado.

3.6 Bolsa Família

3.6.1 Situação do Programa Bolsa Família no município de Adustina, no estado da Bahia – 2010/2013

Dados Gerais	Quantidade	Período
População total do município	15.702	2010
Total de famílias cadastradas [1]	4.349	05/2013
Número de famílias beneficiárias do Programa Bolsa Família	3.194	08/2013

Fontes: MDS, IBGE.
(1) O total de famílias cadastradas poderá, conforme a legislação do CadÚnico, incluir famílias que tenham renda familiar per capita maior que meio salário mínimo. Isso explica a possivel diferença de valores entre o total de famílias cadastradas.

4 Transporte

4.1 Veículos registrados, por tipo, no município de Adustina, no estado da Bahia – 2009-2012

Ano	Automóvel	Caminhão	Camioneta	Micro-ônibus	Moto	Ônibus	Outros
2009	104	7	20	7	574	5	107
2010	126	9	23	8	659	5	110
2011	138	13	35	7	751	12	114
2012	162	14	42	6	790	11	125

Fonte: Detran.

5 Serviços Básicos

5.1 Energia Elétrica

5.1.1 Consumidores de energia elétrica, por classe, no município de Adustina, no estado da Bahia – 2009-2012

Ano	Residencial	Industrial	Comercial	Rural	Serviços e Poderes Públicos	Outros (1)	Total
2009	3.214	3	83	638	62	-	4.000
2010	3.416	4	93	633	87	-	4.233
2011	3.695	4	95	628	92	-	4.514
2012	3.761	4	100	621	90	-	4.576

Fonte: Coelba.
(1) Consumidores próprios dos sistemas Coelba.

5.1.2 Consumo de energia elétrica, por classe, no município de Adustina, no estado da Bahia – 2009-2012 (KWh)

Ano	Residencial	Industrial	Comercial	Rural	Serviços e Poderes Públicos	Outros (1)	Total
2009	2.188.870	2.057	297.747	412.455	1.230.080	-	4.131.209
2010	2.610.288	2.922	346.468	453.646	1.691.272	-	5.104.596
2011	2.851.483	4.129	365.363	470.450	1.514.521	-	5.205.946
2012	2.950.850	4.362	361.573	467.062	1.649.029	-	5.432.876

Fonte: Coelba.
(1) Consumo próprio dos sistemas Coelba.

5.2 Abastecimento d'Água

5.2.1 Ligações, economias e volume de água faturado no município de Adustina, no estado da Bahia 2007-2010

Ano	Ligações	Economias	Volume (m^3)
2007	1.718	1.718	232.704
2008	1.761	1.761	244.270
2009	1.938	1.938	249.371
2010	2.594	2.594	320.793

Fonte: Embasa.

5.3 Correios

5.3.1 Agências de correios e unidades operacionais de atendimento no município de Adustina, no estado da Bahia – 2009-2012

Ano	Total	Agência de Correio	Agência de Correio Comunitária	Agência de Correio Franqueada	Caixa de Coleta	Posto de Venda de Selo	Outros
2009	2	1	-	-	1	-	-
2010	2	1	-	-	1	-	-
2011	2	1	-	-	1	-	-
2012	2	1	-	-	1	-	-

Fonte: EBCT.

5.4 Bancos

5.4.1 Distribuição de agências bancárias no município de Adustina, no estado da Bahia – 2009-2012

Ano	Natureza Administrativa	
	Federal	Particular
2009	1	-
2010	1	-
2011	1	-
2012	1	-

Fonte: Banco Central.

6 Informações Econômicas

6.1 Agropecuária

6.1.1 Produção, área colhida e rendimento médio dos principais produtos agrícolas no município de Adustina, no estado da Bahia – 2008-2011

Produtos	2008			2009			2010			2011		
	Produção (t)	Área Colhida (ha)	Rendimento Médio (kg/ha)	Produção (t)	Área Colhida (ha)	Rendimento Médio (kg/ha)	Produção (t)	Área Colhida (ha)	Rendimento Médio (kg/ha)	Produção (t)	Área Colhida (ha)	Rendimento Médio (kg/ha)
Feijão (em grão)	5.000	5.000	1.000	3.498	5.300	660	5.250	5.000	1.050	1.650	5.000	330
Girassol (em grão)	-	-	-	4	10	400	140	200	700	-	-	-
Milho (em grão)	135.000	30.000	4.500	114.240	27.200	4.200	115.500	27.500	4.200	90.750	27.500	3.300
Sorgo granífero (em grão)	338	300	1.127	1.800	600	3.000	900	600	1.500	315	600	525

Fonte: IBGE-PAM.

6.1.2 Efetivo dos principais rebanhos no município de Adustina, no estado da Bahia – 2008-2011

Tipo de Rebanho	Efetivo (cabeças)			
	2008	2009	2010	2011
Asininos	300	280	250	210
Bovinos	11.600	11.106	12.800	13.300
Caprinos	1.050	1.100	1.000	900
Equinos	625	600	500	450
Galinhas	5.400	5.200	5.100	5.000
Galos, frangas, frangos e pintos	24.000	23.000	22.000	21.500
Muares	660	640	600	500
Ovinos	10.930	11.000	10.900	11.000
Suínos	1.350	1.250	1.190	1.100

Fonte: IBGE-PPM.

6.1.3 Produção dos principais produtos de origem animal no município de Adustina, no estado da Bahia 2008-2011

Produto	2008	2009	2010	2011
Leite (mil litros)	885	847	965	1.012
Mel de abelha (quilogramas)	4.400	3.600	4.200	4.000
Ovos de galinha (mil dúzias)	25	24	23	23

Fonte: IBGE-PPM.

6.1.4 Financiamentos concedidos a produtores e cooperativas, por atividade e finalidade, no município de Adustina, no estado da Bahia – 2009-2012

Ano/Atividade	Custeio		Investimento		Comercialização		Total	
	Contrato	Valor (R$ 1,00)	Contrato	Valor (R$ 1,00)	Contrato	Valor (R$1,00)	Contrato	Valor (R$ 1,00)
2009								
Agrícola	1.197	7.745.413,69	26	1.317.419,99	-	0,00	1.223	9.062.833,68
Pecuária	-	0,00	149	323.784,89	-	0,00	149	323.784,89
2010								
Agrícola	1.020	7.587.272,67	34	1.131.505,05	-	0,00	1054	8.718.777,72
Pecuária	-	0,00	592	613.996,79	-	0,00	592	613.996,79
2011								
Agrícola	910	10.243.169,46	15	479.970,00	-	0,00	925	10.723.139,46
Pecuária	-	0,00	469	915.682,86	-	0,00	469	915.682,86
2012								
Agrícola	573	7.395.890,03	97	1.343.726,64	1	184.000,00	671	8.923.616,67
Pecuária	75	374.464,91	468	1.141.703,25	-	0,00	543	1.516.168,16

Fonte: Banco Central.

6.2 PIB Municipal

6.2.1 Valor Adicionado, PIB e PIB per capita a preços correntes no município de Adustina, no estado da Bahia – 2007-2010

Ano	Valor Adicionado (R$ milhões)			Valor Adicionado APU [2] (R$ milhões)	Impostos Sobre Produtos (R$ milhões)	PIB (R$ milhões)	PIB Per Capita (R$ 1,00)
	Agropecuária	Indústria	Serviços [1]				
2007	58,48	3,35	33,46	17,13	2,20	97,50	6.577,03
2008	33,02	3,71	34,86	19,30	1,99	73,58	4.792,24
2009	32,61	4,61	39,97	22,73	1,85	79,05	5.116,97
2010 [3]	39,89	6,19	47,14	26,61	2,47	95,69	6.092,43

Fontes: SEI, IBGE.
(1) Inclui APU.
(2) Administração Pública (atividades governamentais).
(3) Dados sujeitos a retificações.

6.3 Finanças Públicas

6.3.1 Arrecadação municipal, estadual e transferências constitucionais no município de Adustina, no estado da Bahia – 2009-2012

(R$1,00)

Ano	Municipal (1)			Estadual				Transferências	
	IPTU	ISS	Total	ICMS	IPVA	ITD	Total	Estado	União
2009	...	...	...	404.517,16	47.357,11	7.019,18	458.893,45	2.135.888,08	6.182.237,42
2010	12.637,75	288.870,75	301.508,50	514.621,73	38.773,74	...	553.395,47	2.647.200,63	6.636.038,44
2011	65.385,18	391.300,14	456.685,32	549.449,87	59.853,88	...	609.303,75	2.758.264,47	8.240.338,37
2012	21.932,03	304.195,39	326.127,42	270.017,49	78.191,20	...	348.208,69	2.922.198,21	8.495.091,86

Fontes: STN, Sefaz-BA.
(1) Dados do Finanças do Brasil-Finbra.

6.4 Índice de Desenvolvimento Econômico

6.4.1 Índice de Desenvolvimento Econômico, segundo seus componentes, no município de Adustina, no estado da Bahia – 2002, 2004, 2006

Ano	INF	Classificação (1)	IQM	Classificação (1)	IPM	Classificação (1)	IDE	Classificação (1)
2002	4.986,11	380º	4.992,07	202º	4.987,63	130º	4.988,60	221º
2004	4.985,70	378º	4.992,07	174º	4.986,64	162º	4.988,13	265º
2006	4.908,64	407º	4.962,18	363º	4.986,60	192º	4.952,37	403º

Fonte: SEI.
Notas: INF – Índice de Infraestrutura.
IQM – Índice de Qualificação da Mão de Obra.
IPM – Índice do Produto Municipal.
IDE – Índice de Desenvolvimento Econômico.
(1) Posição em relação aos demais municípios do Estado.

7 Justiça Eleitoral

7.1 Eleitorado e abstenção nas eleições no município de Adustina, no estado da Bahia – 2010

Especificação	Dados Gerais
Eleitorado	11.486
Abstenção - 1º turno %	26,48
Abstenção - 2º turno %	27,27

Fonte: TSE.

7.2 Resultado das eleições para presidente e governador no município de Adustina, no estado da Bahia – 2010

Cargos/Partidos	Votos		Situação
	Nominais	% Votos Válidos	
Presidente - 2º turno			
PT	5.700	72,52	Eleito
PSDB	2.160	27,48	Não Eleito
Governador - 1º turno			
PT	3.989	54,62	Eleito
DEM	2.328	31,88	Não Eleito
Outros	986	13,50	Não Eleito

Fonte: TSE.

7.3 Resultado das eleições para prefeito no município de Adustina, no estado da Bahia – 2012

Cargo/Partidos	Votos		Situação
	Nominais	% Votos Válidos	
Prefeito - 1º turno			
PMDB	4.898	52,27	Eleito
PDT	3.859	41,18	Não eleito

Fonte: TSE.

Antas

Foto: **Lourival Custódio**

ANTAS

TERRITÓRIO DE IDENTIDADE
SEMIÁRIDO NORDESTE II

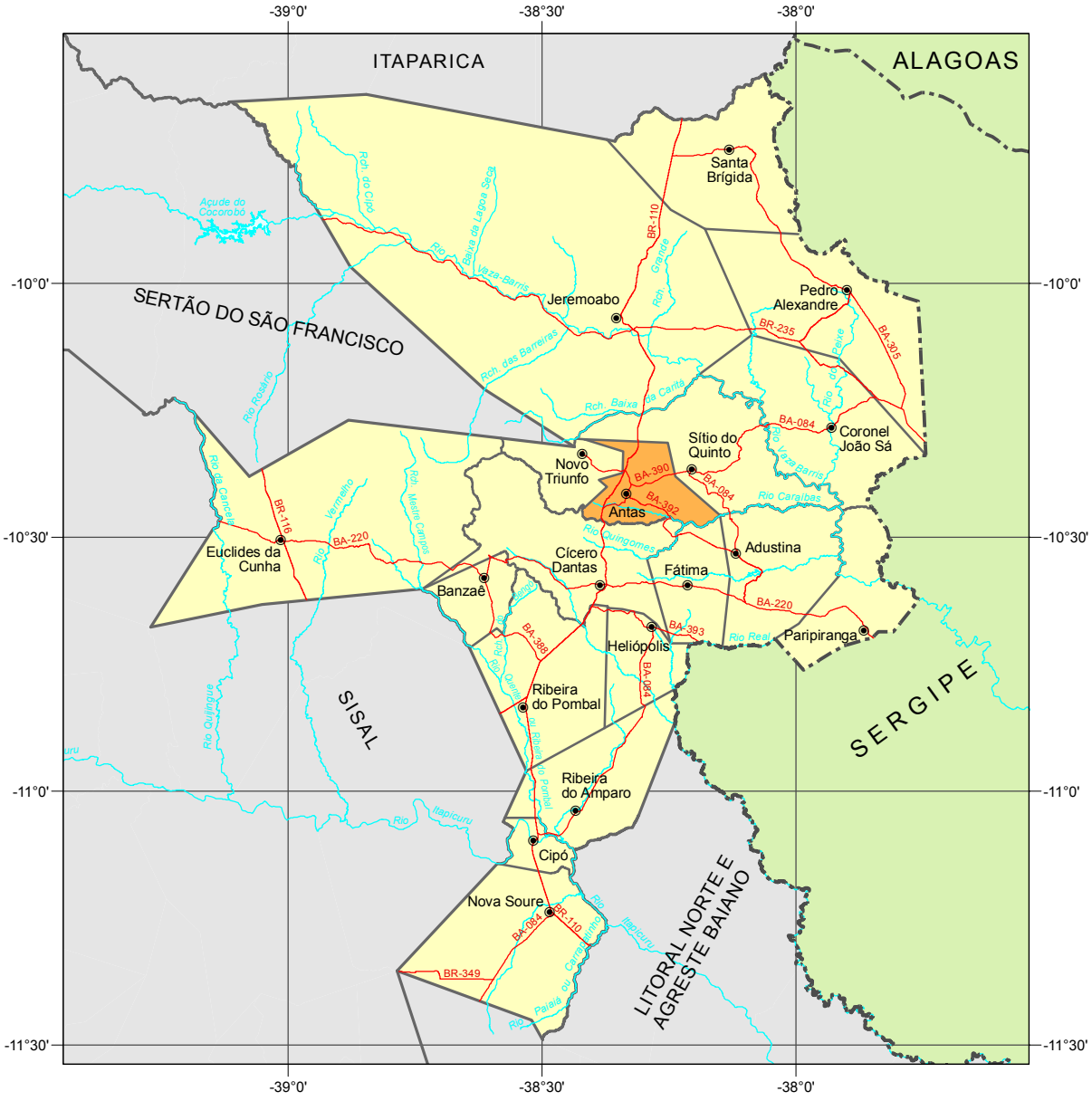

Fonte: BAHIA (2012); SEI (2010).

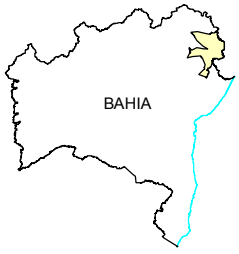

ESCALA: 1:1.500.000

0 15 30 45 60 75 km

1 Informações Gerais

1.1 Regionalização

Mesorregião Geográfica: Nordeste Baiano

Microrregião Geográfica: 15. Ribeira do Pombal

Região Econômica: 06. Nordeste

Região Administrativa: 11. Cipó

Eixo de Desenvolvimento: Nordeste

Território de Identidade: 17. Semiárido Nordeste II

Incluído na Região Semiárida

1.2 Legislação Político/Administrativa

Lei de Criação: n° 570 de 13/08/1953. Publicada no DOE de 19/08/1953

Lei Vigente: n° 628 de 30/121953. Publicada no DOE de 10/02/1954

Outras Leis de Referência: Fátima nº 4.413 de 01/04/1985. Publicada no DOE de 10/04/1985; Novo Triunfo nº 4.846 de 24/02/1989. Publicada no DOE de 25 e 26/02/1989; Sítio do Quinto nº 5.001 de 13/06/1989. Publicada no DOE de 14/06/1989; e Cícero Dantas n° 628 de 30/12/1953. Publicada no DOE de 11/02/1954

Municípios de Origem: Cícero Dantas e Jeremoabo

Distritos: Antas (sede)

Limites Intermunicipais: Cícero Dantas, Fátima, Novo Triunfo e Sítio do Quinto

2 Informações Geográficas

2.1 Indicadores Geográficos

2.1.1 Área, coordenadas geográficas, altitude e distância da capital

Área (Km^2)	Coordenadas Geográficas		Altitude (m)	Distância da Capital (Km)
	Latitude Sul	Longitude Oeste		
319,60	-10º24'00"	38º20'00"	510	334

Fonte: IBGE, 2010; Derba, 2007.

2.2 Recursos Naturais

2.2.1 Clima

Tipo Climático: **Subúmido a seco**

Temperatura média anual (ºC): **23,2**

Período chuvoso: **março a agosto**

Pluviosidade anual (mm): **893,9**

2.2.2 Solo

Luvissolos e Neossolos

2.2.3 Vegetação

Contato Caatinga-Floresta Estacional e Contato Cerrado-Caatinga

2.2.4 Geomorfologia

Tabuleiros do Itapicuru

2.2.5 Geologia

Arenitos e Paraconglomerados

2.2.6 Ocorrências minerais

Arenoso e Argila

2.2.7 Hidrografia

Bacia hidrográfica: **Bacia do Rio Vaza-Barris**

Rio(s) principal(is): **Rio Quingomes**

Áreas irrigadas: **-**

Espelhos d'água: **Barragem de Antas**

2.3 Área Especial

2.3.1 Unidades de conservação -

2.3.2 Projetos de assentamento de reforma agrária -

2.3.3 Projetos cédula da terra -

2.3.4 Projetos crédito fundiário e combate à pobreza rural -

3 Características Demográficas e Sociais

3.1 Demografia

3.1.1 População, área e densidade demográfica do município de Antas, no estado da Bahia – 2000/2010

Ano	População	Área (km²)	Densidade Demográfica (hab/km²)
2000	14.059	383,99	36,61
2010	17.072	319,60	53,42

Fonte: IBGE-Censo Demográfico.

3.1.2 População, por situação de domicílio, no município de Antas, no estado da Bahia – 2010

Situação de Domicílio	População
Total	**17.072**
Urbana	6.360
Rural	10.712

Fonte: IBGE-Censo Demográfico.

3.1.3 População, por sexo, no município de Antas, no estado da Bahia – 2010

Sexo	População
Total	**17.072**
Homens	8.581
Mulheres	8.491

Fonte: IBGE-Censo Demográfico.

3.1.4 Domicílios, por espécie, no município de Antas, no estado da Bahia – 2010

Espécie	Quantidade
Total geral	**5.151**
Particulares	**5.145**
Ocupados	4.646
Não ocupados	499
Fechado	-
Uso ocasional	143
Vago	356
Coletivos	**6**
Com morador	-
Sem morador	6

Fonte: IBGE-Censo Demográfico.

3.2 Pessoal Ocupado

3.2.1 Pessoal ocupado no mercado formal de trabalho, por setor de atividade econômica, no município de Antas, no estado da Bahia – 2008-2011

Setor de Atividade	2008	2009	2010	2011
Extrativa mineral	-	-	-	-
Indústria de transformação	6	10	10	13
Serviços industriais de utilidade pública	-	-	-	-
Construção civil	-	-	-	-
Comércio	39	46	46	66
Serviços	50	54	52	66
Administração pública	264	471	517	509
Agropecuária, extrativa vegetal, caça e pesca	1	1	-	-

Fonte: Ministério do Trabalho-RAIS.

3.2.2 Grau de instrução do pessoal ocupado no mercado formal de trabalho, no município de Antas, no estado da Bahia – 2008-2011

Grau de Instrução	2008	2009	2010	2011
Analfabeto	6	4	3	1
Até o 5º ano incompleto do ensino fundamental	35	33	30	32
5º ano completo do ensino fundamental	13	15	15	13
Do 6º ao 9º ano incompleto do ensino fundamental	21	28	33	29
Ensino fundamental completo	37	42	39	38
Ensino médio incompleto	16	20	23	28
Ensino médio completo	207	355	392	414
Educação superior incompleta	5	10	13	11
Educação superior completa	20	75	77	88
Mestrado completo	-	-	-	-
Doutorado completo	-	-	-	-

Fonte: Ministério do Trabalho-RAIS.

3.3 Educação

3.3.1 Educação infantil

3.3.1.1 Estabelecimentos com educação infantil, por localização e dependência administrativa, no município de Antas, no estado da Bahia – 2008-2011

Ano	Estabelecimentos								
	Total	Urbana				Rural			
		Federal	Estadual	Municipal	Privada	Federal	Estadual	Municipal	Privada
2008	13	-	-	1	1	-	-	11	-
2009	14	-	-	1	1	-	-	12	-
2010	14	-	-	1	1	-	-	12	-
2011	14	-	-	1	1	-	-	12	-

Fontes: SEC, MEC/Inep.

3.3.1.2 Matrícula inicial na educação infantil, por localização e dependência administrativa, no município de Antas, no estado da Bahia – 2008-2011

Ano	Matrícula Inicial								
	Total	Urbana				Rural			
		Federal	Estadual	Municipal	Privada	Federal	Estadual	Municipal	Privada
2008	619	-	-	156	76	-	-	387	-
2009	660	-	-	154	50	-	-	456	-
2010	718	-	-	181	44	-	-	493	-
2011	673	-	-	164	42	-	-	467	-

Fontes: SEC, MEC/Inep.
Nota: O mesmo aluno pode ter mais de uma matrícula.

3.3.1.3 Funções docentes na educação infantil, por localização e dependência administrativa, no município de Antas, no estado da Bahia – 2008-2011

Ano	Funções Docentes								
	Total	Urbana				Rural			
		Federal	Estadual	Municipal	Privada	Federal	Estadual	Municipal	Privada
2008	32	-	-	7	4	-	-	21	-
2009	45	-	-	7	3	-	-	35	-
2010	39	-	-	7	3	-	-	29	-
2011	52	-	-	15	3	-	-	34	-

Fontes: SEC, MEC/Inep.
Nota: Em função docente está contabilizada a atuação do professor em cada etapa de ensino, que pode ocorrer em mais de uma unidade escolar, em mais de uma dependência administrativa e em mais de uma localização ou município.

3.3.2 Ensino fundamental

3.3.2.1 Estabelecimentos com ensino fundamental, por localização e dependência administrativa, no município de Antas, no estado da Bahia – 2008-2011

Ano	Estabelecimentos								
	Total	Urbana				Rural			
		Federal	Estadual	Municipal	Privada	Federal	Estadual	Municipal	Privada
2008	16	-	-	5	1	-	-	10	-
2009	15	-	-	5	1	-	-	9	-
2010	15	-	-	5	1	-	-	9	-
2011	15	-	-	5	1	-	-	9	-

Fontes: SEC, MEC/Inep.

3.3.2.2 Matrícula inicial no ensino fundamental, por localização e dependência administrativa, no município de Antas, no estado da Bahia – 2008-2011

Ano	Matrícula Inicial								
	Total	Urbana				Rural			
		Federal	Estadual	Municipal	Privada	Federal	Estadual	Municipal	Privada
2008	2.273	-	-	1.277	57	-	-	939	-
2009	2.152	-	-	1.188	106	-	-	858	-
2010	2.054	-	-	1.119	111	-	-	824	-
2011	1.913	-	-	1.062	101	-	-	750	-

Fontes: SEC, MEC/Inep.
Nota: O mesmo aluno pode ter mais de uma matrícula.

3.3.2.3 Funções docentes no ensino fundamental, por localização e dependência administrativa, no município de Antas, no estado da Bahia – 2008-2011

Ano	Funções Docentes								
	Total	Urbana				Rural			
		Federal	Estadual	Municipal	Privada	Federal	Estadual	Municipal	Privada
2008	119	-	-	53	4	-	-	62	-
2009	109	-	-	54	5	-	-	50	-
2010	123	-	-	60	6	-	-	57	-
2011	121	-	-	61	5	-	-	55	-

Fontes: SEC, MEC/Inep.
Nota: Em função docente está contabilizada a atuação do professor em cada etapa de ensino, que pode ocorrer em mais de uma unidade escolar, em mais de uma dependência administrativa e em mais de uma localização ou município.

3.3.3 Ensino médio

3.3.3.1 Estabelecimentos com ensino médio, por localização e dependência administrativa, no município de Antas, no estado da Bahia – 2008-2011

Ano	Estabelecimentos								
	Total	Urbana				Rural			
		Federal	Estadual	Municipal	Privada	Federal	Estadual	Municipal	Privada
2008	2	-	1	1	-	-	-	-	-
2009	2	-	1	1	-	-	-	-	-
2010	2	-	1	1	-	-	-	-	-
2011	2	-	1	1	-	-	-	-	-

Fontes: SEC, MEC/Inep.

3.3.3.2 Matrícula inicial no ensino médio, por localização e dependência administrativa, no município de Antas, no estado da Bahia – 2008-2011

Ano	Matrícula Inicial								
	Total	Urbana				Rural			
		Federal	Estadual	Municipal	Privada	Federal	Estadual	Municipal	Privada
2008	741	-	-	741	-	-	-	-	-
2009	740	-	591	149	-	-	-	-	-
2010	652	-	514	138	-	-	-	-	-
2011	574	-	518	56	-	-	-	-	-

Fontes: SEC, MEC/Inep.
Nota: O mesmo aluno pode ter mais de uma matrícula.

3.3.3.3 Funções docentes no ensino médio, por localização e dependência administrativa, no município de Antas, no estado da Bahia – 2008-2011

Ano	Funções Docentes								
	Total	Urbana				Rural			
		Federal	Estadual	Municipal	Privada	Federal	Estadual	Municipal	Privada
2008	30	-	16	14	-	-	-	-	-
2009	31	-	14	17	-	-	-	-	-
2010	32	-	16	16	-	-	-	-	-
2011	33	-	18	15	-	-	-	-	-

Fontes: SEC, MEC/Inep.
Nota: Em função docente está contabilizada a atuação do professor em cada etapa de ensino, que pode ocorrer em mais de uma unidade escolar, em mais de uma dependência administrativa e em mais de uma localização ou município.

3.3.4 Educação de jovens e adultos

3.3.4.1 Estabelecimentos com educação de jovens e adultos, por localização e dependência administrativa, no município de Antas, no estado da Bahia – 2008-2011

Ano	Estabelecimentos								
	Total	Urbana				Rural			
		Federal	Estadual	Municipal	Privada	Federal	Estadual	Municipal	Privada
2008	4	-	-	2	-	-	-	2	-
2009	2	-	-	2	-	-	-	-	-
2010	4	-	-	2	-	-	-	2	-
2011	3	-	-	2	-	-	-	1	-

Fontes: SEC, MEC/Inep.

3.3.4.2 Matrícula inicial na educação de jovens e adultos, por localização e dependência administrativa, no município de Antas, no estado da Bahia – 2008-2011

Ano	Matrícula Inicial								
	Total	Urbana				Rural			
		Federal	Estadual	Municipal	Privada	Federal	Estadual	Municipal	Privada
2008	271	-	-	219	-	-	-	52	-
2009	198	-	-	198	-	-	-	-	-
2010	241	-	-	168	-	-	-	73	-
2011	208	-	-	158	-	-	-	50	-

Fontes: SEC, MEC/Inep.
Nota: O mesmo aluno pode ter mais de uma matrícula.

3.3.4.3 Funções docentes na educação de jovens e adultos, por localização e dependência administrativa, no município de Antas, no estado da Bahia – 2008-2011

Ano	Funções Docentes								
	Total	Urbana				Rural			
		Federal	Estadual	Municipal	Privada	Federal	Estadual	Municipal	Privada
2008	19	-	-	10	-	-	-	9	-
2009	11	-	-	11	-	-	-	-	-
2010	19	-	-	9	-	-	-	10	-
2011	18	-	-	10	-	-	-	8	-

Fontes: SEC, MEC/Inep.
Nota: Em função docente está contabilizada a atuação do professor em cada etapa de ensino, que pode ocorrer em mais de uma unidade escolar, em mais de uma dependência administrativa e em mais de uma localização ou município.

3.3.5 Educação Superior

3.3.5.1 Instituições de educação superior, segundo a dependência administrativa, no município de Antas, no estado da Bahia – 2008-2011

Ano	Total	Instituições			
		Federal	Estadual	Municipal	Privada
2008	-	-	-	-	-
2009	-	-	-	-	-
2010	-	-	-	-	-
2011	-	-	-	-	-

Fonte: MEC/Inep.

3.3.5.2 Matrícula na educação superior, segundo a dependência administrativa, no município de Antas, no estado da Bahia – 2008-2011

Ano	Total	Matrícula			
		Federal	Estadual	Municipal	Privada
2008	-	-	-	-	-
2009	-	-	-	-	-
2010	-	-	-	-	-
2011	-	-	-	-	-

Fonte: MEC/Inep.
Nota: A partir de 2008 inclui os cursos de graduação à distância.

3.3.5.3 Concluintes da educação superior, segundo a dependência administrativa, no município de Antas, no estado da Bahia – 2008-2011

Ano	Total	Concluintes			
		Federal	Estadual	Municipal	Privada
2008	-	-	-	-	-
2009	-	-	-	-	-
2010	-	-	-	-	-
2011	-	-	-	-	-

Fonte: MEC/Inep.
Nota: Inclui os cursos de graduação à distância.

3.4 Saúde

3.4.1 Hospitais conveniados com o SUS, segundo a esfera administrativa e leitos, no município de Antas, no estado da Bahia – 2009-2012

Ano	Hospitais Segundo Esfera Administrativa					Leitos	
	Total	Federal	Estadual	Municipal	Privada	Existentes	SUS
2009	2	-	-	-	2	103	103
2010	2	-	-	-	2	103	103
2011	2	-	-	-	2	103	103
2012	2	-	-	-	2	103	103

Fontes: Datasus-CNES, Sesab/Suvisa/DIS.

3.4.2 Servidores estaduais da área de saúde, segundo o tipo de ocupação, no município de Antas, no estado da Bahia – 2009-2012

Tipo de Ocupação	2009	2010	2011	2012
Total	**13**	**8**	**8**	**7**
Agente serviços de saúde	-	-	-	-
Assistente social	-	-	-	-
Atendente de enfermagem	2	2	2	-
Atendente rural	-	-	-	-
Auxiliar de enfermagem	2	-	-	2
Auxiliar serviços de saúde/Atendente rural	1	-	-	-
Enfermeiro	-	-	-	-
Farmacêutico	-	-	-	-
Fisioterapeuta	-	-	-	-
Médico	4	3	3	3
Nutricionista	-	-	-	-
Odontólogo	2	2	2	1
Técnico em patologia clínica	1	1	1	1
Técnico em radiologia	-	-	-	-
Outras ocupações	1	-	-	-

Fonte: Sesab.

3.4.3 Óbitos, por grupo de causas, no município de Antas, no estado da Bahia – 2009-2012

Grupo de Causas	2009	2010	2011	2012
Total	**90**	**64**	**76**	**78**
Algumas afecções originadas no período perinatal	2	1	1	2
Algumas doenças infecciosas e parasitárias	3	2	3	2
Causas externas de morbidade e mortalidade	7	4	6	10
Doenças da pele e tecido subcutâneo	-	-	-	1
Doenças do aparelho circulatório	24	20	19	23
Doenças do aparelho digestivo	3	5	3	-
Doenças do aparelho geniturinário	3	2	-	2
Doenças do aparelho respiratório	8	4	1	3
Doenças do olho e anexos	-	-	-	-
Doenças do ouvido e da apófise mastóide	-	-	-	-
Doenças do sangue e dos órgãos hematopoéticos e alguns transtornos imunitários	-	-	-	1
Doenças do sistema nervoso	3	2	-	-
Doenças do sistema osteomuscular e do tecido conjuntivo	-	-	-	-
Doenças endócrinas, nutricionais e metabólicas	8	5	4	2
Gravidez, parto e puerpério	-	-	-	-
Malformações congênitas, deformidades e anomalias cromossômicas	-	1	-	-
Neoplasias (tumores)	13	9	11	8
Sintomas, sinais e achados anormais de exames clínicos e de laboratório não classificados em outro item (causas mal definidas)	16	8	27	24
Transtornos mentais e comportamentais	-	1	1	-

Fontes: Sesab/Suvisa/DIS, MS-SIM.

3.4.4 Óbitos, por faixa etária, no município de Antas, no estado da Bahia – 2009-2012

Ano	Faixa Etária						
	Total	< 1 Ano	1 a 4	5 a 14	15 a 49	≥ 50 anos	Idade Ignorada
2009	90	3	1	-	10	76	-
2010	64	3	1	1	10	49	-
2011	76	1	-	-	11	64	-
2012	78	2	2	1	12	61	-

Fontes: Sesab/Suvisa/DIS, MS-SIM.

3.4.5 Casos de algumas doenças transmissíveis, de notificação obrigatória, independentes de confirmação, no município de Antas, no estado da Bahia – 2008-2011

Doenças Transmissíveis	2008	2009	2010	2011
Total	**29**	**52**	**16**	**23**
Chagas aguda	-	-	-	-
Coqueluche	-	-	-	-
Dengue	24	47	14	20
Difteria	-	-	-	-
Doenças exantemáticas (1)	-	-	-	-
Esquistossomose (2)	-	-	-	-
Febre tifóide	-	-	-	-
Hanseníase (3)	-	-	-	1
Hepatite viral	-	-	1	-
Leishmaniose tegumentar (3)	-	-	-	-
Leishmaniose visceral	-	-	-	-
Leptospirose	-	-	-	-
Malária	-	-	-	-
Meningites	2	-	-	-
Paralisia flácida	-	-	-	-
Tétano acidental	-	-	-	-
Tétano neonatal	-	-	-	-
Tuberculose extra-pulmonar	-	-	-	-
Tuberculose pulmonar	3	5	1	2

Fontes: Sesab/Suvisa/DIS, MS-Sinan.
Nota: Para 2008 dados processados em 20-11-2009; para 2009, em 06-08-2010; para 2010, em 26-01-2012 e para 2011, em 25-10-2012.
(1) Casos suspeitos de sarampo e rubéola sem confirmação.
(2) Casos confirmados.
(3) Casos notificados em área não endêmica.

3.4.6 Casos de algumas doenças sexualmente transmissíveis, de notificação obrigatória, independentes de confirmação, no município de Antas, no estado da Bahia – 2008-2011

Ano	Aids (1)	Condiloma Acuminado	Herpes Genital	Sífilis		
				Congênita	Em Adulto	Gestante
2008	-	1	-	-	-	-
2009	-	-	-	-	-	1
2010	-	-	-	-	-	1
2011	-	-	-	-	-	1

Fontes: Sesab/Suvisa/DIS, MS-Sinan.
Nota: Para 2008 dados processados em 20-11-2009; para 2009, em 06-08-2010; para 2010, em 26-01-2012 e para 2011, em 25-10-2012.
(1) Casos confirmados.

3.5 Índice de Desenvolvimento Social

3.5.1 Índice de Desenvolvimento Social, segundo seus componentes, no município de Antas, no estado da Bahia – 2002, 2004, 2006

Ano	INS	Classificação [1]	INE	Classificação [1]	ISB	Classificação [1]	IRMCH	Classificação [1]	IDS	Classificação [1]
2002	5.088,55	11º	4.941,29	367º	5.052,24	100º	4.977,03	201º	5.014,44	122º
2004	5.073,52	23º	4.993,19	202º	5.068,46	82º	4.977,03	201º	5.027,87	92º
2006	5.089,70	10º	5.001,51	184º	5.066,45	81º	4.977,03	201º	5.033,46	93º

Fonte: SEI.
Notas: INS – Índice do Nível de Saúde.
INE – Índice do Nível de Educação.
ISB – Índice dos Serviços Básicos.
IRMCH – Índice de Renda Média dos Chefes de Família.
IDS – Índice de Desenvolvimento Social.
(1) Posição em relação aos demais municípios do Estado.

3.6 Bolsa Família

3.6.1 Situação do Programa Bolsa Família no município de Antas, no estado da Bahia – 2010/2013

Dados Gerais	Quantidade	Período
População total do município	17.072	2010
Total de famílias cadastradas [1]	3.394	05/2013
Número de famílias beneficiárias do Programa Bolsa Família	2.692	08/2013

Fontes: MDS, IBGE.
(1) O total de famílias cadastradas poderá, conforme a legislação do CadÚnico, incluir famílias que tenham renda familiar per capita maior que meio salário mínimo. Isso explica a possivel diferença de valores entre o total de famílias cadastradas.

4 Transporte

4.1 Veículos registrados, por tipo, no município de Antas, no estado da Bahia – 2009-2012

Ano	Automóvel	Caminhão	Camioneta	Micro-ônibus	Moto	Ônibus	Outros
2009	286	25	75	6	592	5	101
2010	322	24	83	7	700	7	120
2011	333	27	99	8	808	9	144
2012	397	32	104	8	884	9	157

Fonte: Detran.

5 Serviços Básicos

5.1 Energia Elétrica

5.1.1 Consumidores de energia elétrica, por classe, no município de Antas, no estado da Bahia – 2009-2012

Ano	Residencial	Industrial	Comercial	Rural	Serviços e Poderes Públicos	Outros (1)	Total
2009	3.950	12	168	55	126	-	4.311
2010	4.162	12	172	55	127	-	4.528
2011	4.251	11	174	54	131	-	4.621
2012	4.364	10	179	54	134	-	4.741

Fonte: Coelba.
(1) Consumidores próprios dos sistemas Coelba.

5.1.2 Consumo de energia elétrica, por classe, no município de Antas, no estado da Bahia – 2009-2012 (KWh)

Ano	Residencial	Industrial	Comercial	Rural	Serviços e Poderes Públicos	Outros (1)	Total
2009	2.952.096	49.087	501.582	80.573	2.224.419	-	5.807.757
2010	3.397.223	56.645	542.222	95.677	2.414.739	-	6.506.506
2011	3.542.100	62.716	523.972	100.081	2.374.601	-	6.603.470
2012	3.680.459	60.222	653.046	113.816	2.492.846	-	7.000.389

Fonte: Coelba.
(1) Consumo próprio dos sistemas Coelba.

5.2 Abastecimento d'Água

5.2.1 Ligações, economias e volume de água faturado no município de Antas, no estado da Bahia – 2007-2010

Ano	Ligações	Economias	Volume (m^3)
2007	2.595	2.619	369.727
2008	2.804	2.823	382.232
2009	2.877	2.898	396.994
2010	2.930	2.952	403.088

Fonte: Embasa.

5.3 Correios

5.3.1 Agências de correios e unidades operacionais de atendimento no município de Antas, no estado da Bahia – 2009-2012

Ano	Total	Agência de Correio	Agência de Correio Comunitária	Agência de Correio Franqueada	Caixa de Coleta	Posto de Venda de Selo	Outros
2009	7	1	5	-	1	-	-
2010	7	1	5	-	1	-	-
2011	2	1	-	-	1	-	-
2012	7	1	5	-	1	-	-

Fonte: EBCT.

5.4 Bancos

5.4.1 Distribuição de agências bancárias no município de Antas, no estado da Bahia – 2009-2012

Ano	Natureza Administrativa	
	Federal	Particular
2009	1	-
2010	1	-
2011	1	-
2012	1	-

Fonte: Banco Central.

6 Informações Econômicas

6.1 Agropecuária

6.1.1 Produção, área colhida e rendimento médio dos principais produtos agrícolas no município de Antas, no estado da Bahia – 2008-2011

Produtos	2008			2009			2010			2011		
	Produção (t)	Área Colhida (ha)	Rendimento Médio (kg/ha)	Produção (t)	Área Colhida (ha)	Rendimento Médio (kg/ha)	Produção (t)	Área Colhida (ha)	Rendimento Médio (kg/ha)	Produção (t)	Área Colhida (ha)	Rendimento Médio (kg/ha)
Castanha de caju	90	600	150	120	600	200	167	670	249	40	670	60
Feijão (em grão)	3.603	4.005	900	2.196	4.060	541	1.109	4.060	273	505	3.050	166
Fumo (em folha)	112	180	622	108	180	600	60	100	600	90	150	600
Girassol (em grão)	-	-	-	40	100	400	5	10	500	-	-	-
Mandioca	7.800	520	15.000	5.740	410	14.000	6.020	430	14.000	5.040	420	12.000
Milho (em grão)	4.800	4.000	1.200	4.800	4.000	1.200	4.800	4.000	1.200	2.280	4.000	570
Sorgo granífero (em grão)	-	-	-	-	-	-	65	50	1.300	-	-	-

Fonte: IBGE-PAM.

6.1.2 Efetivo dos principais rebanhos no município de Antas, no estado da Bahia – 2008-2011

Tipo de Rebanho	Efetivo (cabeças)			
	2008	2009	2010	2011
Asininos	330	280	250	210
Bovinos	19.400	19.660	19.800	18.750
Caprinos	500	450	400	470
Equinos	600	550	500	450
Galinhas	2.870	2.800	2.700	2.800
Galos, frangas, frangos e pintos	9.750	9.600	9.500	10.000
Muares	220	180	160	150
Ovinos	1.575	1.600	1.700	1.900
Suínos	1.170	1.100	1.040	940

Fonte: IBGE-PPM.

6.1.3 Produção dos principais produtos de origem animal no município de Antas, no estado da Bahia 2008-2011

Produto	2008	2009	2010	2011
Leite (mil litros)	1.650	1.659	1.600	1.750
Mel de abelha (quilogramas)	8.600	6.020	8.000	7.000
Ovos de galinha (mil dúzias)	17	17	17	17

Fonte: IBGE-PPM.

6.1.4 Financiamentos concedidos a produtores e cooperativas, por atividade e finalidade, no município de Antas, no estado da Bahia – 2009-2012

Ano/Atividade	Custeio		Investimento		Comercialização		Total	
	Contrato	Valor (R$ 1,00)	Contrato	Valor (R$ 1,00)	Contrato	Valor (R$1,00)	Contrato	Valor (R$ 1,00)
2009								
Agrícola	187	1.387.396,42	27	119.424,05	-	0,00	214	1.506.820,47
Pecuária	-	0,00	165	415.379,61	-	0,00	165	415.379,61
2010								
Agrícola	180	1.563.130,45	44	335.326,31	-	0,00	224	1.898.456,76
Pecuária	-	0,00	158	441.397,35	-	0,00	158	441.397,35
2011								
Agrícola	145	1.477.361,67	12	32.632,80	-	0,00	157	1.509.994,47
Pecuária	-	0,00	245	487.046,68	-	0,00	245	487.046,68
2012								
Agrícola	101	1.121.596,87	67	349.888,53	-	0,00	168	1.471.485,40
Pecuária	23	286.833,48	374	1.236.249,21	-	0,00	397	1.523.082,69

Fonte: Banco Central.

6.2 PIB Municipal

6.2.1 Valor Adicionado, PIB e PIB per capita a preços correntes no município de Antas, no estado da Bahia 2007-2010

Ano	Valor Adicionado (R$ milhões)			Valor Adicionado APU [2] (R$ milhões)	Impostos Sobre Produtos (R$ milhões)	PIB (R$ milhões)	PIB Per Capita (R$ 1,00)
	Agropecuária	Indústria	Serviços [1]				
2007	13,52	3,95	32,21	16,93	1,76	51,44	3.124,79
2008	8,61	4,47	35,83	19,45	1,80	50,71	2.936,40
2009	7,69	5,48	39,96	21,70	1,92	55,06	3.131,56
2010 [3]	7,37	7,25	48,92	27,94	2,41	65,95	3.861,76

Fontes: SEI, IBGE.
(1) Inclui APU.
(2) Administração Pública (atividades governamentais).
(3) Dados sujeitos a retificações.

6.3 Finanças Públicas

6.3.1 Arrecadação municipal, estadual e transferências constitucionais no município de Antas, no estado da Bahia – 2009-2012

(R$1,00)

Ano	Municipal (1)			Estadual				Transferências	
	IPTU	ISS	Total	ICMS	IPVA	ITD	Total	Estado	União
2009	24.033,75	318.581,91	342.615,66	171.715,53	98.940,31	2.812,00	273.467,84	1.132.762,95	7.416.375,15
2010	17.891,67	451.604,55	469.496,22	234.290,40	115.513,56	9.402,00	359.205,96	1.426.551,57	7.962.017,69
2011	...	...	...	298.762,67	134.930,47	6.584,00	440.277,14	1.582.417,65	9.885.474,05
2012	...	...	...	292.860,22	153.220,77	6.508,38	452.589,37	1.749.328,54	10.191.728,59

Fontes: STN, Sefaz-BA.
(1) Dados do Finanças do Brasil-Finbra.

6.4 Índice de Desenvolvimento Econômico

6.4.1 Índice de Desenvolvimento Econômico, segundo seus componentes, no município de Antas, no estado da Bahia – 2002, 2004, 2006

Ano	INF	Classificação (1)	IQM	Classificação (1)	IPM	Classificação (1)	IDE	Classificação (1)
2002	4.987,36	299 º	4.991,26	311º	4.983,96	303º	4.987,53	321º
2004	4.989,34	220º	4.990,82	317º	4.984,45	303º	4.988,20	258º
2006	5.030,83	105º	4.972,01	304º	4.985,15	300º	4.995,93	149º

Fonte: SEI.
Notas: INF – Índice de Infraestrutura.
IQM – Índice de Qualificação da Mão de Obra.
IPM – Índice do Produto Municipal.
IDE – Índice de Desenvolvimento Econômico.
(1) Posição em relação aos demais municípios do Estado.

7 Justiça Eleitoral

7.1 Eleitorado e abstenção nas eleições no município de Antas, no estado da Bahia – 2010

Especificação	Dados Gerais
Eleitorado	9.180
Abstenção - 1º turno %	16,23
Abstenção - 2º turno %	22,19

Fonte: TSE.

7.2 Resultado das eleições para presidente e governador no município de Antas, no estado da Bahia – 2010

Cargos/Partidos	Votos		Situação
	Nominais	% Votos Válidos	
Presidente - 2º turno			
PT	5.198	76,69	Eleito
PSDB	1.580	23,31	Não Eleito
Governador - 1º turno			
PT	2.848	42,37	Eleito
DEM	3.335	49,61	Não Eleito
Outros	539	8,02	Não Eleito

Fonte: TSE.

7.3 Resultado das eleições para prefeito no município de Antas, no estado da Bahia – 2012

Cargo/Partidos	Votos		Situação
	Nominais	% Votos Válidos	
Prefeito - 1º turno			
PP	4.644	50,59	Eleito
PDT	4.264	46,45	Não eleito

Fonte: TSE.

Banzaê

Foto: **Lourival Custódio**

BANZAÊ

TERRITÓRIO DE IDENTIDADE
SEMIÁRIDO NORDESTE II

Fonte: BAHIA (2012); SEI (2010).

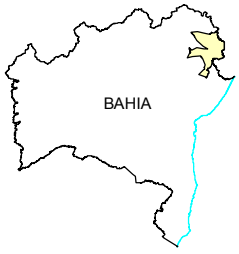

ESCALA: 1:1.500.000

0 15 30 45 60 75 km

Banzaê

1 Informações Gerais

1.1 Regionalização

Mesorregião Geográfica: **Nordeste Baiano**

Microrregião Geográfica: **15. Ribeira do Pombal**

Região Econômica: **06. Nordeste**

Região Administrativa: **11. Cipó**

Eixo de Desenvolvimento: **Nordeste**

Território de Identidade: **17. Semiárido Nordeste II**

Incluído na Região Semiárida

1.2 Legislação Político/Administrativa

Lei de Criação: **nº 4.845 de 24/02/1989. Publicada no DOE de 25 e 26/02/1989**

Lei Vigente: **nº 4.845 de 24/02/1989. Publicada no DOE de 25 e 26/02/1989**

Outras Leis de Referência: **-**

Município de Origem: **Ribeira do Pombal**

Distritos: **Banzaê (sede)**

Limites Intermunicipais: **Cícero Dantas, Quijingue e Ribeira do Pombal**

2 Informações Geográficas

2.1 Indicadores Geográficos

2.1.1 Área, coordenadas geográficas, altitude e distância da capital

Área (Km²)	Coordenadas Geográficas		Altitude (m)	Distância da Capital (Km)
	Latitude Sul	Longitude Oeste		
227,20	-10º34'37"	38º36'53"	340	314

Fonte: IBGE, 2010; Derba, 2007.

2.2 Recursos Naturais

2.2.1 Clima

Tipo Climático: **Semiárido**

Temperatura média anual (ºC): **24,6**

Período chuvoso: **março a julho**

Pluviosidade anual (mm): **663,7**

2.2.2 Solo

Alissolos, Neossolos, Latossolos e Luvissolos

2.2.3 Vegetação

Contato Cerrado-Caatinga-Floresta Estacional e Contato Cerrado-Caatinga

2.2.4 Geomorfologia

Tabuleiros do Itapicuru

2.2.5 Geologia

Depósitos Fluviais e Paraconglomerados

2.2.6 Ocorrências minerais -

2.2.7 Hidrografia

Bacia hidrográfica: **Bacia do Rio Itapicuru**

Rio(s) principal(is): **Ribeira do Pombal, Riacho do Camamu, Riacho Campinas, Riacho dos Algodões e Riacho Lagoa Redonda**

Áreas irrigadas: **-**

Espelhos d'água: **-**

2.3 Área Especial

2.3.1 Unidades de conservação -

2.3.2 Projetos de assentamento de reforma agrária -

2.3.3 Projetos cédula da terra -

2.3.4 Projetos crédito fundiário e combate à pobreza rural -

3 Características Demográficas e Sociais

3.1 Demografia

3.1.1 População, área e densidade demográfica do município de Banzaê, no estado da Bahia – 2000/2010

Ano	População	Área (km²)	Densidade Demográfica (hab/km²)
2000	11.156	212,32	52,54
2010	11.814	227,20	51,99

Fonte: IBGE-Censo Demográfico.

3.1.2 População, por situação de domicílio, no município de Banzaê, no estado da Bahia – 2010

Situação de Domicílio	População
Total	**11.814**
Urbana	4.042
Rural	7.772

Fonte: IBGE-Censo Demográfico.

3.1.3 População, por sexo, no município de Banzaê, no estado da Bahia – 2010

Sexo	População
Total	**11.814**
Homens	5.993
Mulheres	5.821

Fonte: IBGE-Censo Demográfico.

3.1.4 Domicílios, por espécie, no município de Banzaê, no estado da Bahia – 2010

Espécie	Quantidade
Total geral	**3.665**
Particulares	**3.664**
Ocupados	3.041
Não ocupados	623
Fechado	-
Uso ocasional	185
Vago	438
Coletivos	**1**
Com morador	-
Sem morador	1

Fonte: IBGE-Censo Demográfico.

3.2 Pessoal Ocupado

3.2.1 Pessoal ocupado no mercado formal de trabalho, por setor de atividade econômica, no município de Banzaê, no estado da Bahia – 2008-2011

Setor de Atividade	2008	2009	2010	2011
Extrativa mineral	-	-	-	-
Indústria de transformação	-	-	-	-
Serviços industriais de utilidade pública	-	-	-	-
Construção civil	1	-	12	25
Comércio	30	40	41	60
Serviços	5	5	6	6
Administração pública	656	657	651	643
Agropecuária, extrativa vegetal, caça e pesca	-	-	-	-

Fonte: Ministério do Trabalho-RAIS.

3.2.2 Grau de instrução do pessoal ocupado no mercado formal de trabalho, no município de Banzaê, no estado da Bahia – 2008-2011

Grau de Instrução	2008	2009	2010	2011
Analfabeto	1	2	-	-
Até o 5º ano incompleto do ensino fundamental	16	14	9	8
5º ano completo do ensino fundamental	141	145	132	136
Do 6º ao 9º ano incompleto do ensino fundamental	31	27	31	37
Ensino fundamental completo	59	52	52	57
Ensino médio incompleto	2	6	7	10
Ensino médio completo	397	381	394	399
Educação superior incompleta	3	3	6	9
Educação superior completa	42	72	79	78
Mestrado completo	-	-	-	-
Doutorado completo	-	-	-	-

Fonte: Ministério do Trabalho-RAIS.

3.3 Educação

3.3.1 Educação infantil

3.3.1.1 Estabelecimentos com educação infantil, por localização e dependência administrativa, no município de Banzaê, no estado da Bahia – 2008-2011

Ano	Estabelecimentos								
	Total	Urbana				Rural			
		Federal	Estadual	Municipal	Privada	Federal	Estadual	Municipal	Privada
2008	27	-	-	3	-	-	1	23	-
2009	27	-	-	3	-	-	1	23	-
2010	27	-	1	3	-	-	-	23	-
2011	22	-	1	2	-	-	1	18	-

Fontes: SEC, MEC/Inep.

3.3.1.2 Matrícula inicial na educação infantil, por localização e dependência administrativa, no município de Banzaê, no estado da Bahia – 2008-2011

Ano	Matrícula Inicial								
	Total	Urbana				Rural			
		Federal	Estadual	Municipal	Privada	Federal	Estadual	Municipal	Privada
2008	683	-	-	246	-	-	69	368	-
2009	760	-	-	231	-	-	89	440	-
2010	702	-	53	238	-	-	-	411	-
2011	728	-	88	275	-	-	18	347	-

Fontes: SEC, MEC/Inep.
Nota: O mesmo aluno pode ter mais de uma matrícula.

3.3.1.3 Funções docentes na educação infantil, por localização e dependência administrativa, no município de Banzaê, no estado da Bahia – 2008-2011

Ano	Funções Docentes								
	Total	Urbana				Rural			
		Federal	Estadual	Municipal	Privada	Federal	Estadual	Municipal	Privada
2008	29	-	-	12	-	-	3	14	-
2009	32	-	-	7	-	-	5	20	-
2010	28	-	3	6	-	-	-	19	-
2011	36	-	6	13	-	-	1	16	-

Fontes: SEC, MEC/Inep.
Nota: Em função docente está contabilizada a atuação do professor em cada etapa de ensino, que pode ocorrer em mais de uma unidade escolar, em mais de uma dependência administrativa e em mais de uma localização ou município.

3.3.2 Ensino fundamental

3.3.2.1 Estabelecimentos com ensino fundamental, por localização e dependência administrativa, no município de Banzaê, no estado da Bahia – 2008-2011

Ano	Estabelecimentos								
	Total	Urbana				Rural			
		Federal	Estadual	Municipal	Privada	Federal	Estadual	Municipal	Privada
2008	30	-	-	4	-	-	1	25	-
2009	27	-	-	4	-	-	1	22	-
2010	27	-	1	4	-	-	-	22	-
2011	26	-	1	3	-	-	1	21	-

Fontes: SEC, MEC/Inep.

3.3.2.2 Matrícula inicial no ensino fundamental, por localização e dependência administrativa, no município de Banzaê, no estado da Bahia – 2008-2011

Ano	Matrícula Inicial								
	Total	Urbana				Rural			
		Federal	Estadual	Municipal	Privada	Federal	Estadual	Municipal	Privada
2008	3.289	-	-	917	-	-	410	1.962	-
2009	3.298	-	-	904	-	-	379	2.015	-
2010	3.210	-	230	865	-	-	-	2.115	-
2011	3.121	-	342	782	-	-	199	1.798	-

Fontes: SEC, MEC/Inep.
Nota: O mesmo aluno pode ter mais de uma matrícula.

3.3.2.3 Funções docentes no ensino fundamental, por localização e dependência administrativa, no município de Banzaê, no estado da Bahia – 2008-2011

Ano	Funções Docentes								
	Total	Urbana				Rural			
		Federal	Estadual	Municipal	Privada	Federal	Estadual	Municipal	Privada
2008	178	-	-	42	-	-	24	112	-
2009	160	-	-	39	-	-	24	97	-
2010	152	-	19	37	-	-	-	96	-
2011	159	-	23	37	-	-	14	85	-

Fontes: SEC, MEC/Inep.
Nota: Em função docente está contabilizada a atuação do professor em cada etapa de ensino, que pode ocorrer em mais de uma unidade escolar, em mais de uma dependência administrativa e em mais de uma localização ou município.

3.3.3 Ensino médio

3.3.3.1 Estabelecimentos com ensino médio, por localização e dependência administrativa, no município de Banzaê, no estado da Bahia – 2008-2011

Ano	Estabelecimentos								
	Total	Urbana				Rural			
		Federal	Estadual	Municipal	Privada	Federal	Estadual	Municipal	Privada
2008	1	-	1	-	-	-	-	-	-
2009	1	-	1	-	-	-	-	-	-
2010	1	-	1	-	-	-	-	-	-
2011	2	-	2	-	-	-	-	-	-

Fontes: SEC, MEC/Inep.

3.3.3.2 Matrícula inicial no ensino médio, por localização e dependência administrativa, no município de Banzaê, no estado da Bahia – 2008-2011

Ano	Matrícula Inicial								
	Total	Urbana				Rural			
		Federal	Estadual	Municipal	Privada	Federal	Estadual	Municipal	Privada
2008	816	-	816	-	-	-	-	-	-
2009	750	-	750	-	-	-	-	-	-
2010	688	-	688	-	-	-	-	-	-
2011	643	-	643	-	-	-	-	-	-

Fontes: SEC, MEC/Inep.
Nota: O mesmo aluno pode ter mais de uma matrícula.

3.3.3.3 Funções docentes no ensino médio, por localização e dependência administrativa, no município de Banzaê, no estado da Bahia – 2008-2011

Ano	Funções Docentes								
	Total	Urbana				Rural			
		Federal	Estadual	Municipal	Privada	Federal	Estadual	Municipal	Privada
2008	26	-	26	-	-	-	-	-	-
2009	24	-	24	-	-	-	-	-	-
2010	23	-	23	-	-	-	-	-	-
2011	35	-	35	-	-	-	-	-	-

Fontes: SEC, MEC/Inep.
Nota: Em função docente está contabilizada a atuação do professor em cada etapa de ensino, que pode ocorrer em mais de uma unidade escolar, em mais de uma dependência administrativa e em mais de uma localização ou município.

3.3.4 Educação de jovens e adultos

3.3.4.1 Estabelecimentos com educação de jovens e adultos, por localização e dependência administrativa, no município de Banzaê, no estado da Bahia – 2008-2011

Ano	Estabelecimentos								
	Total	Urbana				Rural			
		Federal	Estadual	Municipal	Privada	Federal	Estadual	Municipal	Privada
2008	1	-	-	1	-	-	-	-	-
2009	1	-	-	1	-	-	-	-	-
2010	2	-	1	1	-	-	-	-	-
2011	5	-	1	1	-	-	1	2	-

Fontes: SEC, MEC/Inep.

3.3.4.2 Matrícula inicial na educação de jovens e adultos, por localização e dependência administrativa, no município de Banzaê, no estado da Bahia – 2008-2011

Ano	Matrícula Inicial								
	Total	Urbana				Rural			
		Federal	Estadual	Municipal	Privada	Federal	Estadual	Municipal	Privada
2008	99	-	-	99	-	-	-	-	-
2009	141	-	-	141	-	-	-	-	-
2010	99	-	4	95	-	-	-	-	-
2011	279	-	33	188	-	-	17	41	-

Fontes: SEC, MEC/Inep.
Nota: O mesmo aluno pode ter mais de uma matrícula.

3.3.4.3 Funções docentes na educação de jovens e adultos, por localização e dependência administrativa, no município de Banzaê, no estado da Bahia – 2008-2011

Ano	Funções Docentes								
	Total	Urbana				Rural			
		Federal	Estadual	Municipal	Privada	Federal	Estadual	Municipal	Privada
2008	7	-	-	7	-	-	-	-	-
2009	7	-	-	7	-	-	-	-	-
2010	10	-	3	7	-	-	-	-	-
2011	15	-	3	9	-	-	1	2	-

Fontes: SEC, MEC/Inep.
Nota: Em função docente está contabilizada a atuação do professor em cada etapa de ensino, que pode ocorrer em mais de uma unidade escolar, em mais de uma dependência administrativa e em mais de uma localização ou município.

3.3.5 Educação Superior

3.3.5.1 Instituições de educação superior, segundo a dependência administrativa, no município de Banzaê, no estado da Bahia – 2008-2011

Ano	Total	Instituições			
		Federal	Estadual	Municipal	Privada
2008	-	-	-	-	-
2009	-	-	-	-	-
2010	-	-	-	-	-
2011	-	-	-	-	-

Fonte: MEC/Inep.

3.3.5.2 Matrícula na educação superior, segundo a dependência administrativa, no município de Banzaê, no estado da Bahia – 2008-2011

Ano	Total	Matrícula			
		Federal	Estadual	Municipal	Privada
2008	-	-	-	-	-
2009	-	-	-	-	-
2010	-	-	-	-	-
2011	-	-	-	-	-

Fonte: MEC/Inep.
Nota: A partir de 2008 inclui os cursos de graduação à distância.

3.3.5.3 Concluintes da educação superior, segundo a dependência administrativa, no município de Banzaê, no estado da Bahia – 2008-2011

Ano	Total	Concluintes			
		Federal	Estadual	Municipal	Privada
2008	-	-	-	-	-
2009	-	-	-	-	-
2010	-	-	-	-	-
2011	-	-	-	-	-

Fonte: MEC/Inep.
Nota: Inclui os cursos de graduação à distância.

3.4 Saúde

3.4.1 Hospitais conveniados com o SUS, segundo a esfera administrativa e leitos, no município de Banzaê, no estado da Bahia – 2009-2012

Ano	Hospitais Segundo Esfera Administrativa					Leitos	
	Total	Federal	Estadual	Municipal	Privada	Existentes	SUS
2009	-	-	-	-	-	-	-
2010	-	-	-	-	-	-	-
2011	-	-	-	-	-	-	-
2012	-	-	-	-	-	-	-

Fontes: Datasus-CNES, Sesab/Suvisa/DIS.

3.4.2 Servidores estaduais da área de saúde, segundo o tipo de ocupação, no município de Banzaê, no estado da Bahia – 2009-2012

Tipo de Ocupação	2009	2010	2011	2012
Total	-	-	-	-
Agente serviços de saúde	-	-	-	-
Assistente social	-	-	-	-
Atendente de enfermagem	-	-	-	-
Atendente rural	-	-	-	-
Auxiliar de enfermagem	-	-	-	-
Auxiliar serviços de saúde/Atendente rural	-	-	-	-
Enfermeiro	-	-	-	-
Farmacêutico	-	-	-	-
Fisioterapeuta	-	-	-	-
Médico	-	-	-	-
Nutricionista	-	-	-	-
Odontólogo	-	-	-	-
Técnico em patologia clínica	-	-	-	-
Técnico em radiologia	-	-	-	-
Outras ocupações	-	-	-	

Fonte: Sesab.

3.4.3 Óbitos, por grupo de causas, no município de Banzaê, no estado da Bahia – 2009-2012

Grupo de Causas	2009	2010	2011	2012
Total	**52**	**46**	**48**	**52**
Algumas afecções originadas no período perinatal	1	-	-	1
Algumas doenças infecciosas e parasitárias	2	2	-	-
Causas externas de morbidade e mortalidade	5	3	2	5
Doenças da pele e tecido subcutâneo	-	-	-	1
Doenças do aparelho circulatório	10	11	6	8
Doenças do aparelho digestivo	2	3	2	1
Doenças do aparelho geniturinário	-	-	1	-
Doenças do aparelho respiratório	5	2	4	3
Doenças do olho e anexos	-	-	-	-
Doenças do ouvido e da apófise mastóide	-	-	-	-
Doenças do sangue e dos órgãos hematopoéticos e alguns transtornos imunitários	1	-	1	1
Doenças do sistema nervoso	-	2	-	-
Doenças do sistema osteomuscular e do tecido conjuntivo	-	-	-	-
Doenças endócrinas, nutricionais e metabólicas	6	3	3	3
Gravidez, parto e puerpério	-	1	-	-
Malformações congênitas, deformidades e anomalias cromossômicas	-	1	1	1
Neoplasias (tumores)	5	4	13	4
Sintomas, sinais e achados anormais de exames clínicos e de laboratório não classificados em outro item (causas mal definidas)	14	13	15	24
Transtornos mentais e comportamentais	1	1	-	-

Fontes: Sesab/Suvisa/DIS, MS-SIM.

3.4.4 Óbitos, por faixa etária, no município de Banzaê, no estado da Bahia – 2009-2012

Ano	Faixa Etária						
	Total	< 1 Ano	1 a 4	5 a 14	15 a 49	≥ 50 anos	Idade Ignorada
2009	52	6	-	2	11	33	-
2010	46	2	-	-	8	36	-
2011	48	1	1	-	8	38	-
2012	52	3	-	-	12	37	-

Fontes: Sesab/Suvisa/DIS, MS-SIM.

3.4.5 Casos de algumas doenças transmissíveis, de notificação obrigatória, independentes de confirmação, no município de Banzaê, no estado da Bahia – 2008-2011

Doenças Transmissíveis	2008	2009	2010	2011
Total	**7**	**16**	**22**	**23**
Chagas aguda	-	-	-	-
Coqueluche	-	-	-	-
Dengue	-	3	14	17
Difteria	-	-	-	-
Doenças exantemáticas (1)	-	-	-	-
Esquistossomose (2)	-	-	-	-
Febre tifóide	-	-	-	-
Hanseníase (3)	-	-	2	1
Hepatite viral	-	-	1	-
Leishmaniose tegumentar (3)	-	-	-	-
Leishmaniose visceral	-	-	-	-
Leptospirose	-	-	-	-
Malária	-	-	-	-
Meningites	2	3	-	1
Paralisia flácida	-	1	-	-
Tétano acidental	-	-	-	-
Tétano neonatal	-	-	-	-
Tuberculose extra-pulmonar	-	-	-	-
Tuberculose pulmonar	5	9	5	4

Fontes: Sesab/Suvisa/DIS, MS-Sinan.
Nota: Para 2008 dados processados em 20-11-2009; para 2009, em 06-08-2010; para 2010, em 26-01-2012 e para 2011, em 25-10-2012.
(1) Casos suspeitos de sarampo e rubéola sem confirmação.
(2) Casos confirmados.
(3) Casos notificados em área não endêmica.

3.4.6 Casos de algumas doenças sexualmente transmissíveis, de notificação obrigatória, independentes de confirmação, no município de Banzaê, no estado da Bahia – 2008-2011

Ano	Aids (1)	Condiloma Acuminado	Herpes Genital	Sífilis		
				Congênita	Em Adulto	Gestante
2008	-	-	-	-	-	-
2009	-	-	-	-	-	-
2010	1	1	-	-	-	-
2011	-	-	-	-	-	1

Fontes: Sesab/Suvisa/DIS, MS-Sinan.
Nota: Para 2008 dados processados em 20-11-2009; para 2009, em 06-08-2010; para 2010, em 26-01-2012 e para 2011, em 25-10-2012.
(1) Casos confirmados.

3.5 Índice de Desenvolvimento Social

3.5.1 Índice de Desenvolvimento Social, segundo seus componentes, no município de Banzaê, no estado da Bahia – 2002, 2004, 2006

Ano	INS	Classificação [1]	INE	Classificação [1]	ISB	Classificação [1]	IRMCH	Classificação [1]	IDS	Classificação [1]
2002	4.978,07	277º	5.058,64	59º	4.990,34	194º	4.936,85	325º	4.990,78	200º
2004	4.979,67	276º	5.124,66	14º	4.979,73	212º	4.936,85	325º	5.004,73	161º
2006	4.947,49	370º	5.125,55	16º	4.980,47	214º	4.936,85	325º	4.997,02	181º

Fonte: SEI.
Notas: INS – Índice do Nível de Saúde.
INE – Índice do Nível de Educação.
ISB – Índice dos Serviços Básicos.
IRMCH – Índice de Renda Média dos Chefes de Família.
IDS – Índice de Desenvolvimento Social.
(1) Posição em relação aos demais municípios do Estado.

3.6 Bolsa Família

3.6.1 Situação do Programa Bolsa Família no município de Banzaê, no estado da Bahia – 2010/2013

Dados Gerais	Quantidade	Período
População total do município	11.814	2010
Total de famílias cadastradas [1]	3.236	05/2013
Número de famílias beneficiárias do Programa Bolsa Família	1.969	08/2013

Fontes: MDS, IBGE.
(1) O total de famílias cadastradas poderá, conforme a legislação do CadÚnico, incluir famílias que tenham renda familiar per capita maior que meio salário mínimo. Isso explica a possivel diferença de valores entre o total de famílias cadastradas.

4 Transporte

4.1 Veículos registrados, por tipo, no município de Banzaê, no estado da Bahia – 2009-2012

Ano	Automóvel	Caminhão	Camioneta	Micro-ônibus	Moto	Ônibus	Outros
2009	171	17	78	3	445	14	58
2010	192	18	81	4	563	16	75
2011	218	20	87	4	675	19	94
2012	254	20	98	6	741	19	106

Fonte: Detran.

5 Serviços Básicos

5.1 Energia Elétrica

5.1.1 Consumidores de energia elétrica, por classe, no município de Banzaê, no estado da Bahia – 2009-2012

Ano	Residencial	Industrial	Comercial	Rural	Serviços e Poderes Públicos	Outros (1)	Total
2009	3.435	7	168	224	130	-	3.964
2010	3.468	7	172	227	136	-	4.010
2011	3.648	7	172	228	135	-	4.190
2012	3.711	7	183	248	138	-	4.287

Fonte: Coelba.
(1) Consumidores próprios dos sistemas Coelba.

5.1.2 Consumo de energia elétrica, por classe, no município de Banzaê, no estado da Bahia – 2009-2012 (KWh)

Ano	Residencial	Industrial	Comercial	Rural	Serviços e Poderes Públicos	Outros (1)	Total
2009	2.479.454	8.121	305.214	182.766	1.790.924	-	4.766.479
2010	2.759.224	12.963	362.794	203.629	1.900.792	-	5.239.402
2011	2.984.367	11.851	406.568	212.327	2.114.343	-	5.729.456
2012	3.075.901	9.569	421.882	236.605	2.404.435	-	6.148.392

Fonte: Coelba.
(1) Consumo próprio dos sistemas Coelba.

5.2 Abastecimento d'Água

5.2.1 Ligações, economias e volume de água faturado no município de Banzaê, no estado da Bahia – 2007-2010

Ano	Ligações	Economias	Volume (m^3)
2007	1.248	1.265	176.495
2008	1.399	1.415	190.307
2009	1.455	1.470	199.088
2010	1.469	1.484	204.060

Fonte: Embasa.

5.3 Correios

5.3.1 Agências de correios e unidades operacionais de atendimento no município de Banzaê, no estado da Bahia – 2009-2012

Ano	Total	Agência de Correio	Agência de Correio Comunitária	Agência de Correio Franqueada	Caixa de Coleta	Posto de Venda de Selo	Outros
2009	2	1	-	-	1	-	-
2010	2	1	-	-	1	-	-
2011	2	1	-	-	1	-	-
2012	2	1	-	-	1	-	-

Fonte: EBCT.

5.4 Bancos

5.4.1 Distribuição de agências bancárias no município de Banzaê, no estado da Bahia – 2009-2012

Ano	Natureza Administrativa	
	Federal	Particular
2009	-	-
2010	-	-
2011	-	-
2012	-	-

Fonte: Banco Central.

6 Informações Econômicas

6.1 Agropecuária

6.1.1 Produção, área colhida e rendimento médio dos principais produtos agrícolas no município de Banzaê, no estado da Bahia – 2008-2011

Produtos	2008			2009			2010			2011		
	Produção (t)	Área Colhida (ha)	Rendimento Médio (kg/ha)	Produção (t)	Área Colhida (ha)	Rendimento Médio (kg/ha)	Produção (t)	Área Colhida (ha)	Rendimento Médio (kg/ha)	Produção (t)	Área Colhida (ha)	Rendimento Médio (kg/ha)
Castanha de caju	375	2.500	150	500	2.500	200	514	2.570	200	154	2.570	60
Feijão (em grão)	720	1.000	720	480	2.000	240	144	1.000	144	181	1.110	163
Girassol (em grão)	30	20	1.500	80	200	400	15	100	150	-	-	-
Mamona (baga)	30	30	1.000	6	10	600	10	10	1.000	-	-	-
Mandioca	2.700	180	15.000	2.550	170	15.000	2.550	170	15.000	1.560	130	12.000
Manga	500	50	10.000	500	50	10.000	550	50	11.000	200	20	10.000
Milho (em grão)	840	1.000	840	1.680	2.000	840	840	1.000	840	396	1.100	360
Sorgo granífero (em grão)	-	-	-	15	10	1.500	60	50	1.200	2	3	667

Fonte: IBGE-PAM.

6.1.2 Efetivo dos principais rebanhos no município de Banzaê, no estado da Bahia – 2008-2011

Tipo de Rebanho	Efetivo (cabeças)			
	2008	2009	2010	2011
Asininos	270	260	250	210
Bovinos	11.300	11.500	12.800	13.350
Caprinos	740	760	700	800
Equinos	590	550	500	420
Galinhas	4.700	4.650	4.600	4.500
Galos, frangas, frangos e pintos	8.400	8.500	8.600	8.500
Muares	140	120	100	90
Ovinos	2.600	2.800	2.900	3.000
Suínos	1.190	1.110	1.030	1.050

Fonte: IBGE-PPM.

6.1.3 Produção dos principais produtos de origem animal no município de Banzaê, no estado da Bahia 2008-2011

Produto	2008	2009	2010	2011
Leite (mil litros)	730	740	740	830
Mel de abelha (quilogramas)	8.600	10.020	15.000	17.500
Ovos de galinha (mil dúzias)	18	18	18	17

Fonte: IBGE-PPM.

6.1.4 Financiamentos concedidos a produtores e cooperativas, por atividade e finalidade, no município de Banzaê, no estado da Bahia – 2009-2012

Ano/Atividade	Custeio		Investimento		Comercialização		Total	
	Contrato	Valor (R$ 1,00)	Contrato	Valor (R$ 1,00)	Contrato	Valor (R$1,00)	Contrato	Valor (R$ 1,00)
2009								
Agrícola	8	23.524,55	7	15.545,70	-	0,00	15	39.070,25
Pecuária	-	0,00	152	278.641,17	-	0,00	152	278.641,17
2010								
Agrícola	3	15.379,50	4	8.000,00	-	0,00	7	23.379,50
Pecuária	-	0,00	155	233.043,10	-	0,00	155	233.043,10
2011								
Agrícola	1	4.595,44	7	25.649,50	-	0,00	8	30.244,94
Pecuária	-	0,00	192	294.477,65	-	0,00	192	294.477,65
2012								
Agrícola	-	0,00	78	161.441,24	-	0,00	78	161.441,24
Pecuária	-	0,00	234	568.451,72	-	0,00	234	568.451,72

Fonte: Banco Central.

6.2 PIB Municipal

6.2.1 Valor Adicionado, PIB e PIB per capita a preços correntes no município de Banzaê, no estado da Bahia 2007-2010

Ano	Valor Adicionado (R$ milhões)			Valor Adicionado APU [2] (R$ milhões)	Impostos Sobre Produtos (R$ milhões)	PIB (R$ milhões)	PIB Per Capita (R$ 1,00)
	Agropecuária	Indústria	Serviços [1]				
2007	4,91	3,47	22,65	14,67	0,85	31,88	2.931,43
2008	3,05	3,87	25,92	16,90	0,97	33,82	3.028,70
2009	3,48	3,88	28,64	18,55	1,03	37,02	3.318,43
2010 [3]	3,13	5,33	33,57	22,31	1,23	43,25	3.661,68

Fontes: SEI, IBGE.
(1) Inclui APU.
(2) Administração Pública (atividades governamentais).
(3) Dados sujeitos a retificações.

6.3 Finanças Públicas

6.3.1 Arrecadação municipal, estadual e transferências constitucionais no município de Banzaê, no estado da Bahia – 2009-2012

(R$1,00)

Ano	Municipal [1]			Estadual				Transferências	
	IPTU	ISS	Total	ICMS	IPVA	ITD	Total	Estado	União
2009	19.489,57	108.530,92	128.020,49	77.155,83	58.736,94	...	135.892,77	861.571,15	4.943.307,79
2010	19.274,61	87.992,45	107.267,06	88.935,67	72.343,73	...	161.279,40	1.030.408,99	5.307.020,95
2011	23.661,82	23.661,82	47.323,64	124.731,95	90.302,70	400,00	215.434,65	1.149.587,41	6.589.244,16
2012	21.797,63	121.145,59	142.943,22	96.548,90	110.840,33	...	207.389,23	1.323.321,14	6.793.710,78

Fontes: STN, Sefaz-BA.
(1) Dados do Finanças do Brasil-Finbra.

6.4 Índice de Desenvolvimento Econômico

6.4.1 Índice de Desenvolvimento Econômico, segundo seus componentes, no município de Banzaê, no estado da Bahia – 2002, 2004, 2006

Ano	INF	Classificação [1]	IQM	Classificação [1]	IPM	Classificação [1]	IDE	Classificação [1]
2002	4.986,79	333º	4.991,35	293º	4.983,15	362º	4.987,10	359º
2004	4.986,35	339º	4.991,30	254º	4.983,88	357º	4.987,18	351º
2006	4.959,27	288º	5.001,83	126º	4.984,62	342º	4.981,88	249º

Fonte: SEI.
Notas: INF – Índice de Infraestrutura.
IQM – Índice de Qualificação da Mão de Obra.
IPM – Índice do Produto Municipal.
IDE – Índice de Desenvolvimento Econômico.
(1) Posição em relação aos demais municípios do Estado.

7 Justiça Eleitoral

7.1 Eleitorado e abstenção nas eleições no município de Banzaê, no estado da Bahia – 2010

Especificação	Dados Gerais
Eleitorado	9.106
Abstenção - 1º turno %	26,09
Abstenção - 2º turno %	28,48

Fonte: TSE.

7.2 Resultado das eleições para presidente e governador no município de Banzaê, no estado da Bahia – 2010

Cargos/Partidos	Votos		Situação
	Nominais	% Votos Válidos	
Presidente - 2º turno			
PT	4.668	75,30	Eleito
PSDB	1.531	24,70	Não Eleito
Governador - 1º turno			
PT	4.305	74,65	Eleito
DEM	1.256	21,78	Não Eleito
Outros	206	3,57	Não Eleito

Fonte: TSE.

7.3 Resultado das eleições para prefeito no município de Banzaê, no estado da Bahia – 2012

Cargo/Partidos	Votos		Situação
	Nominais	% Votos Válidos	
Prefeito - 1º turno			
PT	4.112	53,98	Eleito
PDT	3.043	39,95	Não Eleito

Fonte: TSE.

Cícero Dantas

Foto: **Lourival Custódio**

CÍCERO DANTAS

TERRITÓRIO DE IDENTIDADE
SEMIÁRIDO NORDESTE II

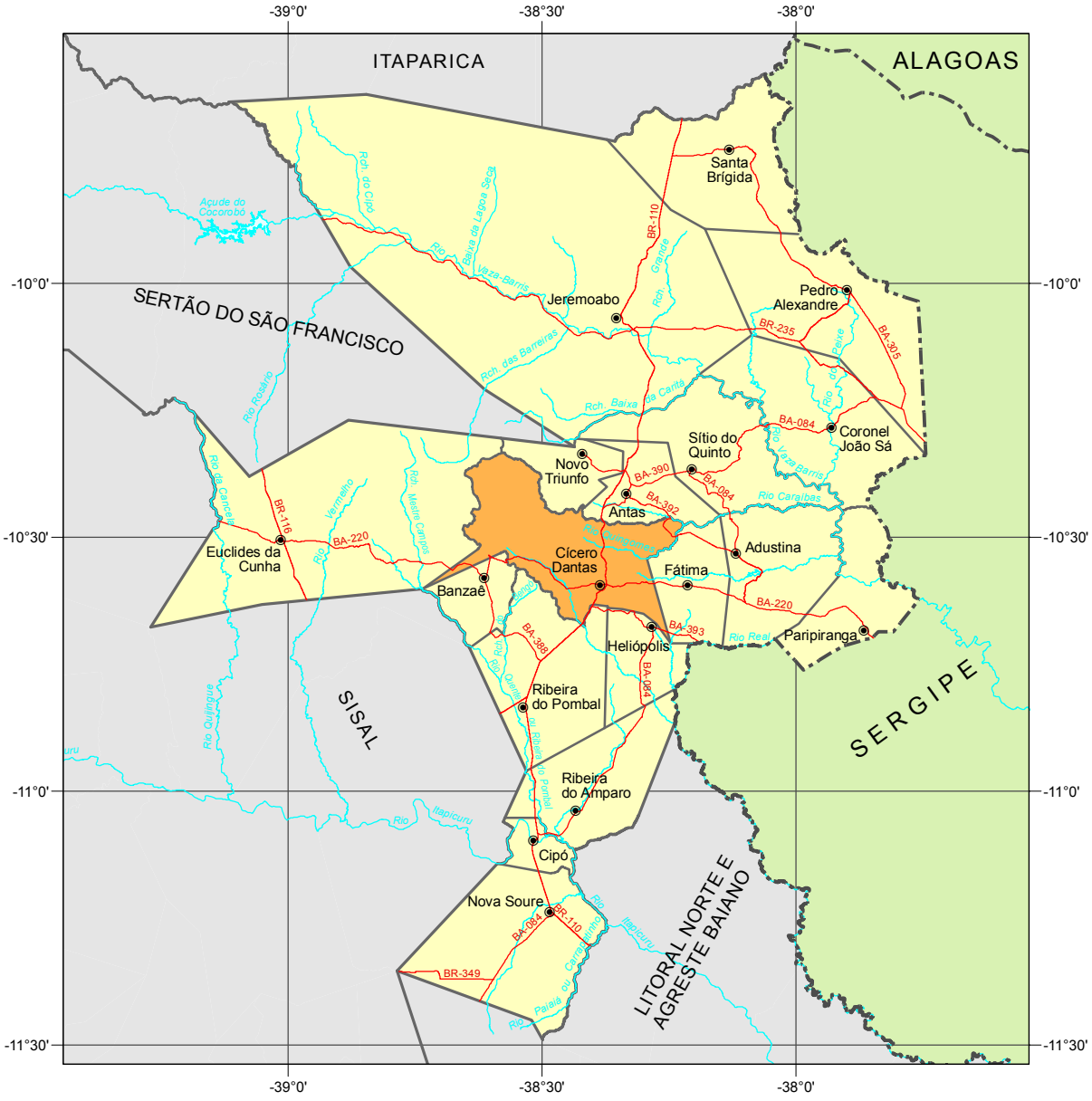

Fonte: BAHIA (2012); SEI (2010).

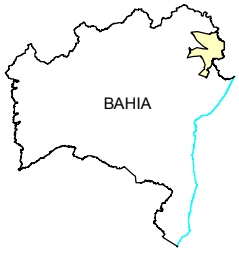

ESCALA: 1:1.500.000

0 15 30 45 60 75 km

SEI

Cícero Dantas

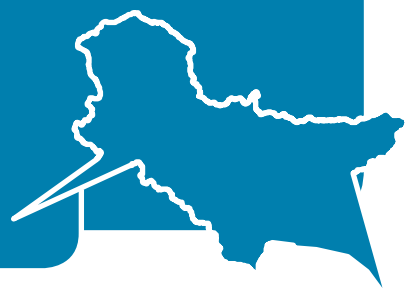

1 Informações Gerais

1.1 Regionalização

Mesorregião Geográfica: **Nordeste Baiano**

Microrregião Geográfica: **15. Ribeira do Pombal**

Região Econômica: **06. Nordeste**

Região Administrativa: **11. Cipó**

Eixo de Desenvolvimento: **Nordeste**

Território de Identidade: **17. Semiárido Nordeste II**

Incluído na Região Semiárida

1.2 Legislação Político/Administrativa

Lei de Criação: **Resolução Provincial nº 1.918 de 09/06/1875**

Lei Vigente: **n° 628 de 30/121953. Publicada no DOE de 11/02/1954**

Outras Leis de Referência: **Banzaê n° 4.845 de 24/02/1989. Publicada no DOE de 25 e 26/02/1989; Fátima nº 4.413 de 01/04/1985. Publicada no DOE de 11/04/1985; Novo Triunfo nº 4.846 de 24/02/1989. Publicada no DOE de 25 e 26/02/1989; Heliopólis nº 4.429 de 11/04/1985. Publicada no DOE de 12/02/1985; Antas n° 628 de 30/12/1953. Publicada no DOE de 10/02/1954; Euclides da Cunha n° 628 de 30/12/1953. Publicada no DOE de 12/12/1954; e Ribeira do Pombal n° 628 de 30/12/1953. Publicada no DOE de 17/02/1954**

Município de Origem: **Jeremoabo**

Distritos: **Cícero Dantas (sede) e São João da Fortaleza**

Limites Intermunicipais: **Antas, Banzaê, Euclides da Cunha, Fátima, Heliopólis, Novo Triunfo e Ribeira do Pombal**

2 Informações Geográficas

2.1 Indicadores Geográficos

2.1.1 Área, coordenadas geográficas, altitude e distância da capital

Área (Km^2)	Coordenadas Geográficas		Altitude (m)	Distância da Capital (Km)
	Latitude Sul	Longitude Oeste		
673,0	-10º36'00"	38º23'00"	436	301

Fonte: IBGE, 2010; Derba, 2007.

2.2 Recursos Naturais

2.2.1 Clima

Tipo Climático: **Subúmido a seco**

Temperatura média anual (ºC): **23,1**

Período chuvoso: **março a agosto**

Pluviosidade anual (mm): **901,9**

2.2.2 Solo

Alissolos, Luvissolos, Neossolos, Planossolos e Latossolos

2.2.3 Vegetação

Contato Cerrado-Caatinga e Contato Caatinga-Floresta Estacional

2.2.4 Geomorfologia

Tabuleiros do Itapicuru

2.2.5 Geologia

Arenitos e Paraconglomerados

2.2.6 Ocorrências minerais

Argila

2.2.7 Hidrografia

Bacia hidrográfica: **Bacia do Rio Vaza-Barris, Bacia do Rio Real e Bacia do Rio Itapicuru**

Rio(s) principal(is): **Rio Quingomes, Riacho do Saco e Rio Baixa do Tubarão**

Áreas irrigadas: **-**

Espelhos d'água: **-**

2.3 Área Especial

2.3.1 Unidades de conservação -

2.3.2 Projetos de assentamento de reforma agrária -

2.3.3 Projetos cédula da terra -

2.3.4 Projetos crédito fundiário e combate à pobreza rural -

3 Características Demográficas e Sociais

3.1 Demografia

3.1.1 População, área e densidade demográfica do município de Cícero Dantas, no estado da Bahia – 2000/2010

Ano	População	Área (km²)	Densidade Demográfica (hab/km²)
2000	30.934	658,94	46,94
2010	32.300	673,00	47,99

Fonte: IBGE-Censo Demográfico.

3.1.2 População, por situação de domicílio, no município de Cícero Dantas, no estado da Bahia – 2010

Situação de Domicílio	População
Total	**32.300**
Urbana	17.726
Rural	14.574

Fonte: IBGE-Censo Demográfico.

3.1.3 População, por sexo, no município de Cícero Dantas, no estado da Bahia – 2010

Sexo	População
Total	**32.300**
Homens	15.860
Mulheres	16.440

Fonte: IBGE-Censo Demográfico.

3.1.4 Domicílios, por espécie, no município de Cícero Dantas, no estado da Bahia – 2010

Espécie	Quantidade
Total geral	**12.798**
Particulares	**12.780**
Ocupados	10.190
Não ocupados	2.590
Fechado	-
Uso ocasional	1.267
Vago	1.323
Coletivos	**18**
Com morador	5
Sem morador	13

Fonte: IBGE-Censo Demográfico.

3.2 Pessoal Ocupado

3.2.1 Pessoal ocupado no mercado formal de trabalho, por setor de atividade econômica, no município de Cícero Dantas, no estado da Bahia – 2008-2011

Setor de Atividade	2008	2009	2010	2011
Extrativa mineral	-	-	-	-
Indústria de transformação	19	24	15	14
Serviços industriais de utilidade pública	7	7	7	6
Construção civil	-	-	1	1
Comércio	317	335	389	429
Serviços	175	210	238	271
Administração pública	1.012	1.450	1.439	1.537
Agropecuária, extrativa vegetal, caça e pesca	34	39	30	28

Fonte: Ministério do Trabalho-RAIS.

3.2.2 Grau de instrução do pessoal ocupado no mercado formal de trabalho, no município de Cícero Dantas, no estado da Bahia – 2008-2011

Grau de Instrução	2008	2009	2010	2011
Analfabeto	8	7	3	4
Até o 5º ano incompleto do ensino fundamental	286	283	271	266
5º ano completo do ensino fundamental	95	135	132	140
Do 6º ao 9º ano incompleto do ensino fundamental	121	144	138	143
Ensino fundamental completo	69	73	74	76
Ensino médio incompleto	73	87	93	99
Ensino médio completo	812	1.156	1.213	1.332
Educação superior incompleta	26	26	32	37
Educação superior completa	71	142	154	184
Mestrado completo	-	1	-	-
Doutorado completo	3	11	9	5

Fonte: Ministério do Trabalho-RAIS.

3.3 Educação

3.3.1 Educação infantil

3.3.1.1 Estabelecimentos com educação infantil, por localização e dependência administrativa, no município de Cícero Dantas, no estado da Bahia – 2008-2011

Ano	Estabelecimentos								
	Total	Urbana				Rural			
		Federal	Estadual	Municipal	Privada	Federal	Estadual	Municipal	Privada
2008	38	-	-	7	13	-	-	13	5
2009	37	-	-	7	13	-	-	12	5
2010	39	-	-	7	13	-	-	14	5
2011	37	-	-	7	11	-	-	15	4

Fontes: SEC, MEC/Inep.

3.3.1.2 Matrícula inicial na educação infantil, por localização e dependência administrativa, no município de Cícero Dantas, no estado da Bahia – 2008-2011

Ano	Matrícula Inicial								
	Total	Urbana				Rural			
		Federal	Estadual	Municipal	Privada	Federal	Estadual	Municipal	Privada
2008	1.515	-	-	355	635	-	-	371	154
2009	1.554	-	-	434	628	-	-	347	145
2010	1.313	-	-	270	568	-	-	338	137
2011	1.203	-	-	274	417	-	-	421	91

Fontes: SEC, MEC/Inep.
Nota: O mesmo aluno pode ter mais de uma matrícula.

3.3.1.3 Funções docentes na educação infantil, por localização e dependência administrativa, no município de Cícero Dantas, no estado da Bahia – 2008-2011

Ano	Funções Docentes								
	Total	Urbana				Rural			
		Federal	Estadual	Municipal	Privada	Federal	Estadual	Municipal	Privada
2008	76	-	-	18	28	-	-	25	5
2009	80	-	-	23	28	-	-	24	5
2010	81	-	-	24	25	-	-	27	5
2011	86	-	-	28	19	-	-	35	4

Fontes: SEC, MEC/Inep.
Nota: Em função docente está contabilizada a atuação do professor em cada etapa de ensino, que pode ocorrer em mais de uma unidade escolar, em mais de uma dependência administrativa e em mais de uma localização ou município.

3.3.2 Ensino fundamental

3.3.2.1 Estabelecimentos com ensino fundamental, por localização e dependência administrativa, no município de Cícero Dantas, no estado da Bahia – 2008-2011

Ano	Estabelecimentos								
	Total	Urbana				Rural			
		Federal	Estadual	Municipal	Privada	Federal	Estadual	Municipal	Privada
2008	23	-	4	5	2	-	-	12	-
2009	24	-	3	6	3	-	-	12	-
2010	21	-	1	6	2	-	-	12	-
2011	22	-	1	6	3	-	-	12	-

Fontes: SEC, MEC/Inep.

3.3.2.2 Matrícula inicial no ensino fundamental, por localização e dependência administrativa, no município de Cícero Dantas, no estado da Bahia – 2008-2011

Ano	Matrícula Inicial								
	Total	Urbana				Rural			
		Federal	Estadual	Municipal	Privada	Federal	Estadual	Municipal	Privada
2008	6.024	-	786	2.564	303	-	-	2.371	-
2009	5.786	-	455	2.742	359	-	-	2.230	-
2010	5.584	-	379	2.745	384	-	-	2.076	-
2011	5.425	-	305	2.734	314	-	-	2.072	-

Fontes: SEC, MEC/Inep.
Nota: O mesmo aluno pode ter mais de uma matrícula.

3.3.2.3 Funções docentes no ensino fundamental, por localização e dependência administrativa, no município de Cícero Dantas, no estado da Bahia – 2008-2011

Ano	Funções Docentes								
	Total	Urbana				Rural			
		Federal	Estadual	Municipal	Privada	Federal	Estadual	Municipal	Privada
2008	331	-	34	118	18	-	-	161	-
2009	315	-	21	124	22	-	-	148	-
2010	323	-	17	129	27	-	-	150	-
2011	298	-	12	121	17	-	-	148	-

Fontes: SEC, MEC/Inep.
Nota: Em função docente está contabilizada a atuação do professor em cada etapa de ensino, que pode ocorrer em mais de uma unidade escolar, em mais de uma dependência administrativa e em mais de uma localização ou município.

3.3.3 Ensino médio

3.3.3.1 Estabelecimentos com ensino médio, por localização e dependência administrativa, no município de Cícero Dantas, no estado da Bahia – 2008-2011

Ano	Estabelecimentos								
	Total	Urbana				Rural			
		Federal	Estadual	Municipal	Privada	Federal	Estadual	Municipal	Privada
2008	2	-	2	-	-	-	-	-	-
2009	3	-	2	-	1	-	-	-	-
2010	3	-	2	-	1	-	-	-	-
2011	3	-	2	-	1	-	-	-	-

Fontes: SEC, MEC/Inep.

3.3.3.2 Matrícula inicial no ensino médio, por localização e dependência administrativa, no município de Cícero Dantas, no estado da Bahia – 2008-2011

Ano	Matrícula Inicial								
	Total	Urbana				Rural			
		Federal	Estadual	Municipal	Privada	Federal	Estadual	Municipal	Privada
2008	1.331	-	1.331	-	-	-	-	-	-
2009	1.602	-	1.555	-	47	-	-	-	-
2010	1.282	-	1.243	-	39	-	-	-	-
2011	1.425	-	1.404	-	21	-	-	-	-

Fontes: SEC, MEC/Inep.
Nota: O mesmo aluno pode ter mais de uma matrícula.

3.3.3.3 Funções docentes no ensino médio, por localização e dependência administrativa, no município de Cícero Dantas, no estado da Bahia – 2008-2011

Ano	Funções Docentes								
	Total	Urbana				Rural			
		Federal	Estadual	Municipal	Privada	Federal	Estadual	Municipal	Privada
2008	38	-	38	-	-	-	-	-	-
2009	66	-	56	-	10	-	-	-	-
2010	53	-	44	-	9	-	-	-	-
2011	50	-	46	-	4	-	-	-	-

Fontes: SEC, MEC/Inep.
Nota: Em função docente está contabilizada a atuação do professor em cada etapa de ensino, que pode ocorrer em mais de uma unidade escolar, em mais de uma dependência administrativa e em mais de uma localização ou município.

3.3.4 Educação de jovens e adultos

3.3.4.1 Estabelecimentos com educação de jovens e adultos, por localização e dependência administrativa, no município de Cícero Dantas, no estado da Bahia – 2008-2011

Ano	Estabelecimentos								
	Total	Urbana				Rural			
		Federal	Estadual	Municipal	Privada	Federal	Estadual	Municipal	Privada
2008	14	-	1	4	-	-	-	9	-
2009	11	-	-	3	-	-	-	8	-
2010	5	-	-	3	-	-	-	2	-
2011	8	-	1	3	-	-	-	4	-

Fontes: SEC, MEC/Inep.

3.3.4.2 Matrícula inicial na educação de jovens e adultos, por localização e dependência administrativa, no município de Cícero Dantas, no estado da Bahia – 2008-2011

Ano	Matrícula Inicial								
	Total	Urbana				Rural			
		Federal	Estadual	Municipal	Privada	Federal	Estadual	Municipal	Privada
2008	651	-	23	365	-	-	-	263	-
2009	510	-	-	280	-	-	-	230	-
2010	365	-	-	299	-	-	-	66	-
2011	409	-	27	219	-	-	-	163	-

Fontes: SEC, MEC/Inep.
Nota: O mesmo aluno pode ter mais de uma matrícula.

3.3.4.3 Funções docentes na educação de jovens e adultos, por localização e dependência administrativa, no município de Cícero Dantas, no estado da Bahia – 2008-2011

Ano	Funções Docentes								
	Total	Urbana				Rural			
		Federal	Estadual	Municipal	Privada	Federal	Estadual	Municipal	Privada
2008	53	-	1	21	-	-	-	31	-
2009	43	-	-	17	-	-	-	26	-
2010	30	-	-	18	-	-	-	12	-
2011	48	-	6	19	-	-	-	23	-

Fontes: SEC, MEC/Inep.
Nota: Em função docente está contabilizada a atuação do professor em cada etapa de ensino, que pode ocorrer em mais de uma unidade escolar, em mais de uma dependência administrativa e em mais de uma localização ou município.

3.3.5 Educação Superior

3.3.5.1 Instituições de educação superior, segundo a dependência administrativa, no município de Cícero Dantas, no estado da Bahia – 2008-2011

Ano	Total	Instituições			
		Federal	Estadual	Municipal	Privada
2008	-	-	-	-	-
2009	1	-	-	-	1
2010	1	-	-	-	1
2011	1	-	-	-	1

Fonte: MEC/Inep.

3.3.5.2 Matrícula na educação superior, segundo a dependência administrativa, no município de Cícero Dantas, no estado da Bahia – 2008-2011

Ano	Total	Matrícula			
		Federal	Estadual	Municipal	Privada
2008	-	-	-	-	-
2009	203	-	-	-	203
2010	280	-	-	-	280
2011	224	-	-	-	224

Fonte: MEC/Inep.
Nota: A partir de 2008 inclui os cursos de graduação à distância.

3.3.5.3 Concluintes da educação superior, segundo a dependência administrativa, no município de Cícero Dantas, no estado da Bahia – 2008-2011

Ano	Total	Concluintes			
		Federal	Estadual	Municipal	Privada
2008	-	-	-	-	-
2009	35	-	-	-	35
2010	22	-	-	-	22
2011	13	-	-	-	13

Fonte: MEC/Inep.
Nota: Inclui os cursos de graduação à distância.

3.3.5.4 Matrícula e concluintes por áreas e cursos, no município de Cícero Dantas, no estado da Bahia – 2008-2011

Áreas e cursos	Matrícula				Concluintes			
	2008	2009	2010	2011	2008	2009	2010	2011
Educação - formação de professor de biologia	-	-	-	-	-	-	-	-
Educação - formação de professor de geografia	-	29	24	25	-	-	-	-
Educação - formação de professor de história	-	15	21	14	-	-	-	-
Educação - formação de professor de língua/literatura estrangeira moderna	-	-	54	31	-	-	11	-
Educação - formação de professor de língua/literatura vernácula e língua estrangeira moderna	-	63	-	-	-	14	-	-
Educação - formação de professor de matemática	-	-	-	-	-	-	-	-
Educação - normal superior	-	25	-	-	-	21	-	-
Educação - pedagogia	-	71	181	154	-	-	11	13

Fonte: MEC/Inep.
Nota: Inclui os cursos de graduação à distância.

3.4 Saúde

3.4.1 Hospitais conveniados com o SUS, segundo a esfera administrativa e leitos, no município de Cícero Dantas, no estado da Bahia – 2009-2012

Ano	Hospitais Segundo Esfera Administrativa					Leitos	
	Total	Federal	Estadual	Municipal	Privada	Existentes	SUS
2009	2	-	-	1	1	89	67
2010	2	-	-	1	1	67	67
2011	2	-	-	1	1	67	67
2012	2	-	-	1	1	67	67

Fontes: Datasus-CNES, Sesab/Suvisa/DIS.

3.4.2 Servidores estaduais da área de saúde, segundo o tipo de ocupação, no município de Cícero Dantas, no estado da Bahia – 2009-2012

Tipo de Ocupação	2009	2010	2011	2012
Total	**30**	**35**	**35**	**33**
Agente serviços de saúde	-	-	-	-
Assistente social	1	1	1	1
Atendente de enfermagem	2	2	2	2
Atendente rural	-	2	2	2
Auxiliar de enfermagem	13	17	17	16
Auxiliar serviços de saúde/Atendente rural	-	-	-	-
Enfermeiro	3	1	1	1
Farmacêutico	4	4	2	1
Fisioterapeuta	-	-	-	-
Médico	3	3	3	2
Nutricionista	-	-	-	-
Odontólogo	1	-	-	-
Técnico em patologia clínica	1	1	1	1
Técnico em radiologia	1	-	1	1
Outras ocupações	1	4	5	6

Fonte: Sesab.

3.4.3 Óbitos, por grupo de causas, no município de Cícero Dantas, no estado da Bahia – 2009-2012

Grupo de Causas	2009	2010	2011	2012
Total	**184**	**160**	**177**	**169**
Algumas afecções originadas no período perinatal	1	3	2	4
Algumas doenças infecciosas e parasitárias	8	5	3	5
Causas externas de morbidade e mortalidade	15	23	12	19
Doenças da pele e tecido subcutâneo	2	-	1	-
Doenças do aparelho circulatório	52	40	50	32
Doenças do aparelho digestivo	4	2	2	5
Doenças do aparelho geniturinário	1	3	3	5
Doenças do aparelho respiratório	4	7	7	10
Doenças do olho e anexos	-	-	-	-
Doenças do ouvido e da apófise mastóide	-	-	-	-
Doenças do sangue e dos órgãos hematopoéticos e alguns transtornos imunitários	1	-	1	1
Doenças do sistema nervoso	4	1	2	5
Doenças do sistema osteomuscular e do tecido conjuntivo	1	-	-	2
Doenças endócrinas, nutricionais e metabólicas	21	17	22	23
Gravidez, parto e puerpério	1	-	-	-
Malformações congênitas, deformidades e anomalias cromossômicas	2	2	3	2
Neoplasias (tumores)	23	16	21	21
Sintomas, sinais e achados anormais de exames clínicos e de laboratório não classificados em outro item (causas mal definidas)	43	38	47	34
Transtornos mentais e comportamentais	1	3	1	1

Fontes: Sesab/Suvisa/DIS, MS-SIM.

3.4.4 Óbitos, por faixa etária, no município de Cícero Dantas, no estado da Bahia – 2009-2012

Ano	Faixa Etária						
	Total	< 1 Ano	1 a 4	5 a 14	15 a 49	≥ 50 anos	Idade Ignorada
2009	184	7	-	4	20	153	-
2010	160	7	2	3	35	113	-
2011	176	6	2	2	18	148	-
2012	169	7	2	2	31	127	-

Fontes: Sesab/Suvisa/DIS, MS-SIM.

3.4.5 Casos de algumas doenças transmissíveis, de notificação obrigatória, independentes de confirmação, no município de Cícero Dantas, no estado da Bahia – 2008-2011

Doenças Transmissíveis	2008	2009	2010	2011
Total	**113**	**199**	**8**	**84**
Chagas aguda	-	-	-	-
Coqueluche	-	-	-	-
Dengue	89	182	3	77
Difteria	-	-	-	-
Doenças exantemáticas (1)	-	-	-	-
Esquistossomose (2)	-	-	-	-
Febre tifóide	-	-	-	-
Hanseníase (3)	1	1	2	-
Hepatite viral	-	-	-	-
Leishmaniose tegumentar (3)	-	1	-	-
Leishmaniose visceral	-	-	-	-
Leptospirose	-	-	-	1
Malária	-	-	-	-
Meningites	2	2	-	-
Paralisia flácida	-	-	-	-
Tétano acidental	-	-	-	-
Tétano neonatal	-	-	-	-
Tuberculose extra-pulmonar	-	-	-	-
Tuberculose pulmonar	21	13	3	6

Fontes: Sesab/Suvisa/DIS, MS-Sinan.
Nota: Para 2008 dados processados em 20-11-2009; para 2009, em 06-08-2010; para 2010, em 26-01-2012 e para 2011, em 25-10-2012.
(1) Casos suspeitos de sarampo e rubéola sem confirmação.
(2) Casos confirmados.
(3) Casos notificados em área não endêmica.

3.4.6 Casos de algumas doenças sexualmente transmissíveis, de notificação obrigatória, independentes de confirmação, no município de Cícero Dantas, no estado da Bahia – 2008-2011

Ano	Aids (1)	Condiloma Acuminado	Herpes Genital	Sífilis		
				Congênita	Em Adulto	Gestante
2008	-	-	-	-	-	-
2009	-	1	-	1	-	1
2010	-	-	-	1	-	1
2011	-	-	-	2	-	5

Fontes: Sesab/Suvisa/DIS, MS-Sinan.
Nota: Para 2008 dados processados em 20-11-2009; para 2009, em 06-08-2010; para 2010, em 26-01-2012 e para 2011, em 25-10-2012.
(1) Casos confirmados.

3.5 Índice de Desenvolvimento Social

3.5.1 Índice de Desenvolvimento Social, segundo seus componentes, no município de Cícero Dantas, no estado da Bahia – 2002, 2004, 2006

Ano	INS	Classificação (1)	INE	Classificação (1)	ISB	Classificação (1)	IRMCH	Classificação (1)	IDS	Classificação (1)
2002	5.022,95	125º	4.953,20	340º	5.006,47	170º	4.963,27	240º	4.986,39	217º
2004	5.002,74	183º	4.956,55	326º	4.998,79	187º	4.963,27	240º	4.980,30	242º
2006	4.999,84	208º	4.938,22	363º	4.994,20	186º	4.963,27	240º	4.973,82	278º

Fonte: SEI.
Notas: INS – Índice do Nível de Saúde.
INE – Índice do Nível de Educação.
ISB – Índice dos Serviços Básicos.
IRMCH – Índice de Renda Média dos Chefes de Família.
IDS – Índice de Desenvolvimento Social.
(1) Posição em relação aos demais municípios do Estado.

3.6 Bolsa Família

3.6.1 Situação do Programa Bolsa Família no município de Cícero Dantas, no estado da Bahia – 2010/2013

Dados Gerais	Quantidade	Período
População total do município	32.300	2010
Total de famílias cadastradas (1)	8.353	05/2013
Número de famílias beneficiárias do Programa Bolsa Família	5.595	08/2013

Fontes: MDS, IBGE.
(1) O total de famílias cadastradas poderá, conforme a legislação do CadÚnico, incluir famílias que tenham renda familiar per capita maior que meio salário mínimo. Isso explica a possivel diferença de valores entre o total de famílias cadastradas.

4 Transporte

4.1 Veículos registrados, por tipo, no município de Cícero Dantas, no estado da Bahia 2009-2012

Ano	Automóvel	Caminhão	Camioneta	Micro-ônibus	Moto	Ônibus	Outros
2009	1.034	89	351	13	1.781	31	434
2010	1.197	109	413	24	2.139	34	510
2011	1.350	131	447	30	2.570	36	593
2012	1.544	147	480	30	2.886	44	670

Fonte: Detran.

5 Serviços Básicos

5.1 Energia Elétrica

5.1.1 Consumidores de energia elétrica, por classe, no município de Cícero Dantas, no estado da Bahia 2009-2012

Ano	Residencial	Industrial	Comercial	Rural	Serviços e Poderes Públicos	Outros (1)	Total
2009	9.861	31	538	645	211	1	11.287
2010	10.287	30	547	623	210	1	11.698
2011	10.773	29	561	601	214	1	12.179
2012	10.965	30	563	627	222	1	12.408

Fonte: Coelba.
(1) Consumidores próprios dos sistemas Coelba.

5.1.2 Consumo de energia elétrica, por classe, no município de Cícero Dantas, no estado da Bahia 2009-2012

(KWh)

Ano	Residencial	Industrial	Comercial	Rural	Serviços e Poderes Públicos	Outros (1)	Total
2009	7.231.515	77.688	1.356.402	478.433	4.752.057	535	13.896.630
2010	8.130.871	80.794	1.455.045	525.120	4.598.771	1.067	14.791.668
2011	8.562.715	105.176	1.538.913	528.619	5.488.752	619	16.224.794
2012	8.906.314	88.500	1.657.501	568.040	6.270.530	3.349	17.494.234

Fonte: Coelba.
(1) Consumo próprio dos sistemas Coelba.

5.2 Abastecimento d'Água

5.2.1 Ligações, economias e volume de água faturado no município de Cícero Dantas, no estado da Bahia 2007-2010

Ano	Ligações	Economias	Volume (m^3)
2007	5.730	5.791	805.244
2008	5.906	5.981	815.395
2009	5.977	6.056	807.709
2010	6.191	6.273	844.295

Fonte: Embasa.

5.3 Correios

5.3.1 Agências de correios e unidades operacionais de atendimento no município de Cícero Dantas, no estado da Bahia – 2009-2012

Ano	Total	Agência de Correio	Agência de Correio Comunitária	Agência de Correio Franqueada	Caixa de Coleta	Posto de Venda de Selo	Outros
2009	2	1	1	-	-	-	-
2010	2	1	1	-	-	-	-
2011	1	1	-	-	-	-	-
2012	1	1	-	-	-	-	-

Fonte: EBCT.

5.4 Bancos

5.4.1 Distribuição de agências bancárias no município de Cícero Dantas, no estado da Bahia – 2009-2012

Ano	Natureza Administrativa	
	Federal	Particular
2009	2	-
2010	2	-
2011	2	1
2012	3	1

Fonte: Banco Central.

6 Informações Econômicas

6.1 Agropecuária

6.1.1 Produção, área colhida e rendimento médio dos principais produtos agrícolas no município de Cícero Dantas, no estado da Bahia – 2008-2011

Produtos	2008			2009			2010			2011		
	Produção (t)	Área Colhida (ha)	Rendimento Médio (kg/ha)	Produção (t)	Área Colhida (ha)	Rendimento Médio (kg/ha)	Produção (t)	Área Colhida (ha)	Rendimento Médio (kg/ha)	Produção (t)	Área Colhida (ha)	Rendimento Médio (kg/ha)
Amendoim (em casca)	-	-	-	-	-	-	-	-	-	4	8	500
Banana	-	-	-	55	5	11.000	55	5	11.000	66	6	11.000
Castanha de caju	520	4.000	130	800	4.000	200	815	4.070	200	204	4.070	50
Feijão (em grão)	4.199	6.480	648	2.340	6.500	360	2.525	5.008	504	1.168	4.803	243
Fumo (em folha)	42	70	600	48	80	600	30	50	600	46	70	657
Girassol (em grão)	30	30	1.000	20	50	400	-	-	-	-	-	-
Laranja	120	10	12.000	150	10	15.000	150	10	15.000	150	10	15.000
Mamona (baga)	20	20	1.000	-	-	-	-	-	-	-	-	-
Mandioca	7.500	500	15.000	7.500	500	15.000	6.300	420	15.000	4.200	350	12.000
Manga	-	-	-	53	5	10.600	55	5	11.000	70	7	10.000
Milho (em grão)	5.265	6.500	810	8.680	7.000	1.240	9.048	6.500	1.392	8.976	8.000	1.122
Sorgo granífero (em grão)	-	-	-	105	70	1.500	36	40	900	7	15	467

Fonte: IBGE-PAM.

6.1.2 Efetivo dos principais rebanhos no município de Cícero Dantas, no estado da Bahia – 2008-2011

Tipo de Rebanho	Efetivo (cabeças)			
	2008	2009	2010	2011
Asininos	1.100	1.000	900	800
Bovinos	34.000	33.500	34.500	31.340
Caprinos	910	1.000	900	1.000
Equinos	1.680	1.600	1.500	1.400
Galinhas	10.700	10.800	10.900	11.000
Galos, frangas, frangos e pintos	29.700	29.800	30.000	30.500
Muares	420	400	380	350
Ovinos	8.640	8.550	8.600	9.000
Suínos	2.800	2.680	2.800	2.440

Fonte: IBGE-PPM.

6.1.3 Produção dos principais produtos de origem animal no município de Cícero Dantas, no estado da Bahia – 2008-2011

Produto	2008	2009	2010	2011
Leite (mil litros)	4.900	4.861	4.970	4.300
Mel de abelha (quilogramas)	40.000	28.000	40.000	47.000
Ovos de galinha (mil dúzias)	45	45	45	45

Fonte: IBGE-PPM.

6.1.4 Financiamentos concedidos a produtores e cooperativas, por atividade e finalidade, no município de Cícero Dantas, no estado da Bahia – 2009-2012

Ano/Atividade	Custeio		Investimento		Comercialização		Total	
	Contrato	Valor (R$ 1,00)	Contrato	Valor (R$ 1,00)	Contrato	Valor (R$1,00)	Contrato	Valor (R$ 1,00)
2009								
Agrícola	233	1.247.521,48	114	508.118,60	-	0,00	347	1.755.640,08
Pecuária	4	261.660,05	422	1.103.505,03	-	0,00	426	1.365.165,08
2010								
Agrícola	152	1.111.961,32	209	371.083,08	-	0,00	361	1.483.044,40
Pecuária	3	129.597,50	396	1.402.458,08	-	0,00	399	1.532.055,58
2011								
Agrícola	124	928.185,62	177	811.644,13	-	0,00	301	1.739.829,75
Pecuária	1	16.088,00	529	1.401.362,82	-	0,00	530	1.417.450,82
2012								
Agrícola	92	865.796,60	381	986.064,07	-	0,00	473	1.851.860,67
Pecuária	25	265.509,09	719	1.888.876,22	-	0,00	744	2.154.385,31

Fonte: Banco Central.

6.2 PIB Municipal

6.2.1 Valor Adicionado, PIB e PIB per capita a preços correntes no município de Cícero Dantas, no estado da Bahia – 2007-2010

Ano	Valor Adicionado (R$ milhões)			Valor Adicionado APU [2] (R$ milhões)	Impostos Sobre Produtos (R$ milhões)	PIB (R$ milhões)	PIB Per Capita (R$ 1,00)
	Agropecuária	Indústria	Serviços [1]				
2007	19,65	8,22	70,81	35,10	4,20	102,88	3.338,43
2008	12,60	8,99	78,76	39,30	4,63	104,99	3.304,26
2009	12,80	11,25	90,88	44,70	5,09	119,28	3.773,75
2010 [3]	13,19	14,46	103,28	51,55	6,46	137,39	4.253,05

Fontes: SEI, IBGE.
(1) Inclui APU.
(2) Administração Pública (atividades governamentais).
(3) Dados sujeitos a retificações.

6.3 Finanças Públicas

6.3.1 Arrecadação municipal, estadual e transferências constitucionais no município de Cícero Dantas, no estado da Bahia – 2009-2012

(R$1,00)

Ano	Municipal [1]			Estadual				Transferências	
	IPTU	ISS	Total	ICMS	IPVA	ITD	Total	Estado	União
2009	18.221,79	384.482,95	402.704,74	1.142.861,08	285.242,87	10.012,49	1.438.116,44	1.853.474,81	9.888.709,57
2010	10.325,27	575.961,50	586.286,77	1.544.910,70	342.294,28	2.896,00	1.890.100,98	2.310.326,67	10.616.070,81
2011	73.113,17	756.155,01	829.268,18	1.700.106,36	460.534,48	49.282,26	2.209.923,10	2.645.813,67	13.181.258,62
2012	24.281,21	1.377.567,36	1.401.848,57	1.539.165,92	581.752,43	71.770,41	2.192.688,76	3.042.633,40	13.589.493,08

Fontes: STN, Sefaz-BA.
(1) Dados do Finanças do Brasil-Finbra.

6.4 Índice de Desenvolvimento Econômico

6.4.1 Índice de Desenvolvimento Econômico, segundo seus componentes, no município de Cícero Dantas, no estado da Bahia – 2002, 2004, 2006

Ano	INF	Classificação [1]	IQM	Classificação [1]	IPM	Classificação [1]	IDE	Classificação [1]
2002	4.995,68	83º	4.996,18	64º	4.987,33	139º	4.993,06	94º
2004	4.995,76	83º	4.996,08	68º	4.987,53	135º	4.993,13	89º
2006	5.000,04	172º	4.994,19	161º	4.989,15	120º	4.994,46	164º

Fonte: SEI.
Notas: INF – Índice de Infraestrutura.
IQM – Índice de Qualificação da Mão de Obra.
IPM – Índice do Produto Municipal.
IDE – Índice de Desenvolvimento Econômico.
(1) Posição em relação aos demais municípios do Estado.

7 Justiça Eleitoral

7.1 Eleitorado e abstenção nas eleições no município de Cícero Dantas, no estado da Bahia – 2010

Especificação	Dados Gerais
Eleitorado	22.161
Abstenção - 1º turno %	19,90
Abstenção - 2º turno %	22,13

Fonte: TSE.

7.2 Resultado das eleições para presidente e governador no município de Cícero Dantas, no estado da Bahia – 2010

Cargos/Partidos	Votos		Situação
	Nominais	% Votos Válidos	
Presidente - 2º turno			
PT	11.857	73,25	Eleito
PSDB	4.330	26,75	Não Eleito
Governador - 1º turno			
PT	10.919	75,23	Eleito
DEM	2.682	18,48	Não Eleito
Outros	913	6,29	Não Eleito

Fonte: TSE.

7.3 Resultado das eleições para prefeito no município de Cícero Dantas, no estado da Bahia – 2012

Cargo/Partidos	Votos		Situação
	Nominais	% Votos Válidos	
Prefeito - 1º turno			
PR	9.974	48,94	Eleito
PDT	9.218	45,24	Não eleito

Fonte: TSE.

Cipó

Foto: **Lourival Custódio**

CIPÓ

TERRITÓRIO DE IDENTIDADE
SEMIÁRIDO NORDESTE II

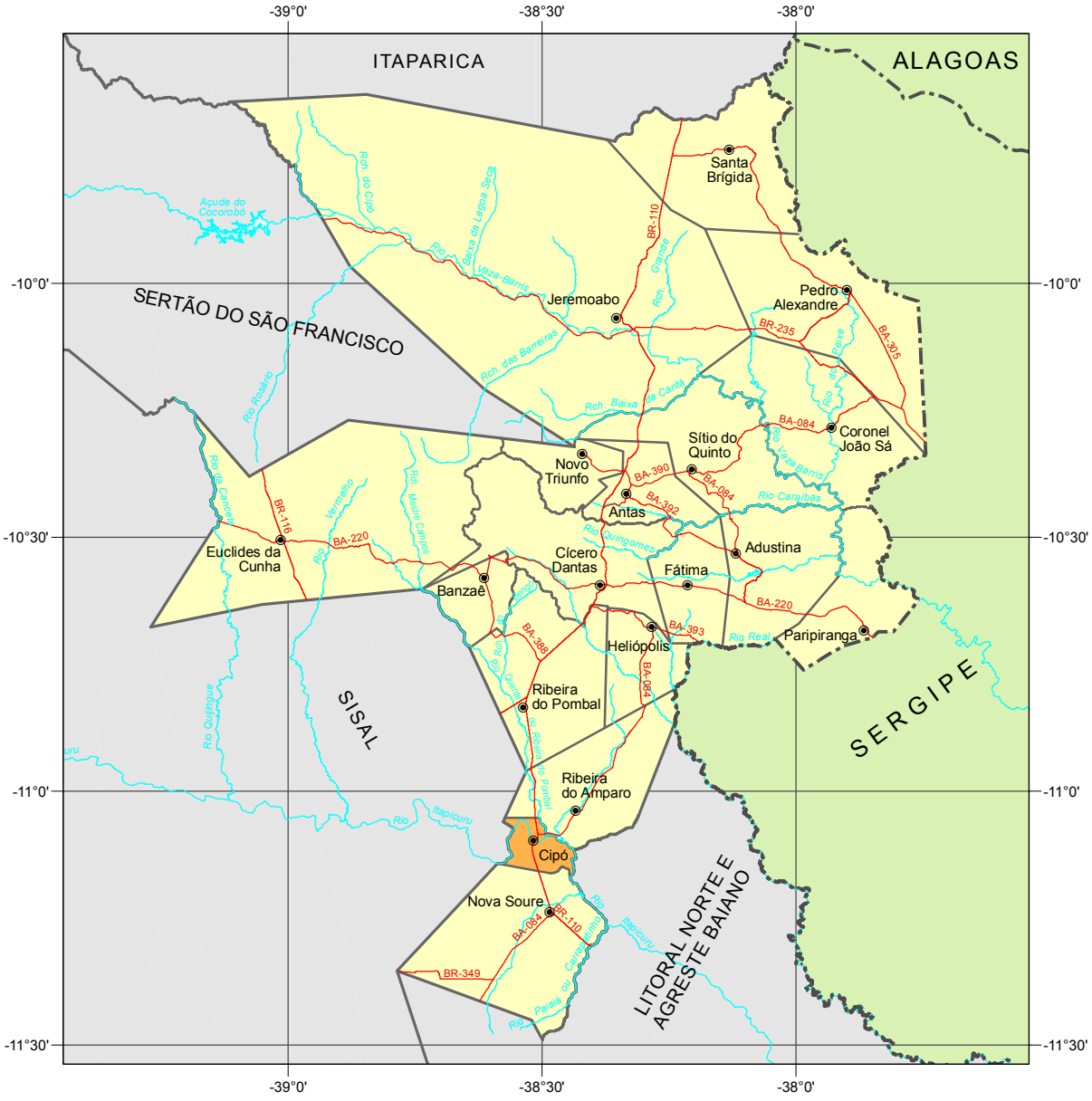

Fonte: BAHIA (2012); SEI (2010).

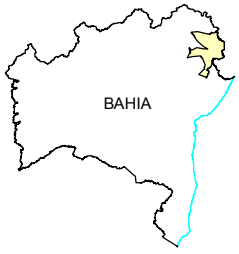

ESCALA: 1:1.500.000

0 15 30 45 60 75 km

1 Informações Gerais

1.1 Regionalização

Mesorregião Geográfica: **Nordeste Baiano**

Microrregião Geográfica: **15. Ribeira do Pombal**

Região Econômica: **06. Nordeste**

Região Administrativa: **11. Cipó**

Eixo de Desenvolvimento: **Nordeste**

Território de Identidade: **17. Semiárido Nordeste II**

Incluído na Região Semiárida

1.2 Legislação Político/Administrativa

Lei de Criação: **n° 7.479 de 08/07/1931**

Lei Vigente: **n° 628 de 30/12/1953. Publicada no DOE de 11/02/1954**

Outras Leis de Referência: **Ribeira do Amparo nº 1.027 de 14/08/1958. Publicada no DOE de 15/08/1958; Itapicuru n° 628 de 30/12/1953. Publicada no DOE de 14/02/1954; Nova Soure n°628 de 30/12/1953; e Tucano n° 628 de 30/12/1952. Publicada no DOE de 19/02/1954**

Município de Origem: **Nova Soure (antigo município de Soure)**

Distritos: **Cipó (sede)**

Limites Intermunicipais: **Itapicuru, Nova Soure, Ribeira do Amparo e Tucano**

2 Informações Geográficas

2.1 Indicadores Geográficos

2.1.1 Área, coordenadas geográficas, altitude e distância da capital

Área (Km²)	Coordenadas Geográficas		Altitude (m)	Distância da Capital (Km)
	Latitude Sul	Longitude Oeste		
128,30	-11º05'59"	38º30'49"	132	246

Fonte: IBGE, 2010; Derba, 2007.

2.2 Recursos Naturais

2.2.1 Clima

Tipo Climático: **Subúmido a seco**

Temperatura média anual (ºC): **24,9**

Período chuvoso: **abril a junho**

Pluviosidade anual (mm): **1066,2**

2.2.2 Solo

Latossolos e Planossolos

2.2.3 Vegetação

Contato Cerrado-Caatinga e Cerrado Arbóreo Aberto, sem Floresta-de-Galeria

2.2.4 Geomorfologia

Pediplano Sertanejo e Tabuleiros do Itapicuru

2.2.5 Geologia

Arenitos, Depósitos Fluviais e Paraconglomerados

2.2.6 Ocorrências minerais

Argila[1]

2.2.7 Hidrografia

Bacia hidrográfica: **Bacia do Rio Itapicuru**

Rio(s) principal(is): **Rio Itapicuru**

Áreas irrigadas: **Perímetro Irrigado da Bacia Sedimentar de Tucano**

Espelhos d'água: **-**

2.3 Área Especial

2.3.1 Unidades de conservação -

2.3.2 Projetos de assentamento de reforma agrária

Pioneiro e Santana/Buri

2.3.3 Projetos cédula da terra -

2.3.4 Projetos crédito fundiário e combate à pobreza rural

Comunidade Pequenos Produtores Rurais Fazenda Mocó/Fazenda Mocó

[1] Recurso Mineral sem explotação

3 Características Demográficas e Sociais

3.1 Demografia

3.1.1 População, área e densidade demográfica do município de Cipó, no estado da Bahia – 2000/2010

Ano	População	Área (km²)	Densidade Demográfica (hab/km²)
2000	14.285	166,95	85,56
2010	15.755	128,30	122,79

Fonte: IBGE-Censo Demográfico.

3.1.2 População, por situação de domicílio, no município de Cipó, no estado da Bahia – 2010

Situação de Domicílio	População
Total	**15.755**
Urbana	11.287
Rural	4.468

Fonte: IBGE-Censo Demográfico.

3.1.3 População, por sexo, no município de Cipó, no estado da Bahia – 2010

Sexo	População
Total	**15.755**
Homens	7.678
Mulheres	8.077

Fonte: IBGE-Censo Demográfico.

3.1.4 Domicílios, por espécie, no município de Cipó, no estado da Bahia – 2010

Espécie	Quantidade
Total geral	**5.519**
Particulares	**5.512**
Ocupados	4.432
Não ocupados	1.080
Fechado	-
Uso ocasional	441
Vago	639
Coletivos	**7**
Com morador	1
Sem morador	6

Fonte: IBGE-Censo Demográfico.

3.2 Pessoal Ocupado

3.2.1 Pessoal ocupado no mercado formal de trabalho, por setor de atividade econômica, no município de Cipó, no estado da Bahia – 2008-2011

Setor de Atividade	2008	2009	2010	2011
Extrativa mineral	-	-	-	-
Indústria de transformação	8	8	7	6
Serviços industriais de utilidade pública	-	-	-	-
Construção civil	1	-	-	-
Comércio	84	97	117	138
Serviços	21	23	25	29
Administração pública	522	632	584	625
Agropecuária, extrativa vegetal, caça e pesca	2	2	3	2

Fonte: Ministério do Trabalho-RAIS.

3.2.2 Grau de instrução do pessoal ocupado no mercado formal de trabalho, no município de Cipó, no estado da Bahia – 2008-2011

Grau de Instrução	2008	2009	2010	2011
Analfabeto	1	2	1	1
Até o 5º ano incompleto do ensino fundamental	18	20	16	18
5º ano completo do ensino fundamental	20	22	22	21
Do 6º ao 9º ano incompleto do ensino fundamental	10	13	7	12
Ensino fundamental completo	28	38	27	34
Ensino médio incompleto	41	52	46	46
Ensino médio completo	489	546	554	596
Educação superior incompleta	7	6	5	9
Educação superior completa	24	62	57	62
Mestrado completo	-	1	1	1
Doutorado completo	-	-	-	-

Fonte: Ministério do Trabalho-RAIS.

3.3 Educação

3.3.1 Educação infantil

3.3.1.1 Estabelecimentos com educação infantil, por localização e dependência administrativa, no município de Cipó, no estado da Bahia – 2008-2011

Ano	Estabelecimentos								
	Total	Urbana				Rural			
		Federal	Estadual	Municipal	Privada	Federal	Estadual	Municipal	Privada
2008	23	-	-	3	2	-	-	18	-
2009	23	-	-	3	2	-	-	18	-
2010	23	-	-	3	2	-	-	18	-
2011	23	-	-	4	2	-	-	17	-

Fontes: SEC, MEC/Inep.

3.3.1.2 Matrícula inicial na educação infantil, por localização e dependência administrativa, no município de Cipó, no estado da Bahia – 2008-2011

Ano	Matrícula Inicial								
	Total	Urbana				Rural			
		Federal	Estadual	Municipal	Privada	Federal	Estadual	Municipal	Privada
2008	947	-	-	310	79	-	-	558	-
2009	888	-	-	303	59	-	-	526	-
2010	829	-	-	279	61	-	-	489	-
2011	801	-	-	427	67	-	-	307	-

Fontes: SEC, MEC/Inep.
Nota: O mesmo aluno pode ter mais de uma matrícula.

3.3.1.3 Funções docentes na educação infantil, por localização e dependência administrativa, no município de Cipó, no estado da Bahia – 2008-2011

Ano	Funções Docentes								
	Total	Urbana				Rural			
		Federal	Estadual	Municipal	Privada	Federal	Estadual	Municipal	Privada
2008	49	-	-	15	8	-	-	26	-
2009	57	-	-	18	6	-	-	33	-
2010	58	-	-	18	7	-	-	33	-
2011	56	-	-	27	6	-	-	23	-

Fontes: SEC, MEC/Inep.
Nota: Em função docente está contabilizada a atuação do professor em cada etapa de ensino, que pode ocorrer em mais de uma unidade escolar, em mais de uma dependência administrativa e em mais de uma localização ou município.

3.3.2 Ensino fundamental

3.3.2.1 Estabelecimentos com ensino fundamental, por localização e dependência administrativa, no município de Cipó, no estado da Bahia – 2008-2011

Ano	Estabelecimentos								
	Total	Urbana				Rural			
		Federal	Estadual	Municipal	Privada	Federal	Estadual	Municipal	Privada
2008	34	-	2	8	1	-	-	23	-
2009	30	-	2	5	2	-	-	21	-
2010	31	-	2	6	2	-	-	21	-
2011	31	-	2	7	2	-	-	20	-

Fontes: SEC, MEC/Inep.

3.3.2.2 Matrícula inicial no ensino fundamental, por localização e dependência administrativa, no município de Cipó, no estado da Bahia – 2008-2011

Ano	Matrícula Inicial								
	Total	Urbana				Rural			
		Federal	Estadual	Municipal	Privada	Federal	Estadual	Municipal	Privada
2008	3.833	-	644	1.047	134	-	-	2.008	-
2009	3.756	-	713	893	214	-	-	1.936	-
2010	3.558	-	544	929	189	-	-	1.896	-
2011	3.428	-	571	1.079	155	-	-	1.623	-

Fontes: SEC, MEC/Inep.
Nota: O mesmo aluno pode ter mais de uma matrícula.

3.3.2.3 Funções docentes no ensino fundamental, por localização e dependência administrativa, no município de Cipó, no estado da Bahia – 2008-2011

Ano	Funções Docentes								
	Total	Urbana				Rural			
		Federal	Estadual	Municipal	Privada	Federal	Estadual	Municipal	Privada
2008	216	-	41	47	17	-	-	111	-
2009	167	-	34	26	21	-	-	86	-
2010	206	-	35	42	27	-	-	102	-
2011	199	-	28	55	23	-	-	93	-

Fontes: SEC, MEC/Inep.
Nota: Em função docente está contabilizada a atuação do professor em cada etapa de ensino, que pode ocorrer em mais de uma unidade escolar, em mais de uma dependência administrativa e em mais de uma localização ou município.

3.3.3 Ensino médio

3.3.3.1 Estabelecimentos com ensino médio, por localização e dependência administrativa, no município de Cipó, no estado da Bahia – 2008-2011

Ano	Estabelecimentos								
	Total	Urbana				Rural			
		Federal	Estadual	Municipal	Privada	Federal	Estadual	Municipal	Privada
2008	3	-	2	-	-	-	-	1	-
2009	3	-	2	-	-	-	-	1	-
2010	2	-	2	-	-	-	-	-	-
2011	2	-	2	-	-	-	-	-	-

Fontes: SEC, MEC/Inep.

3.3.3.2 Matrícula inicial no ensino médio, por localização e dependência administrativa, no município de Cipó, no estado da Bahia – 2008-2011

Ano	Matrícula Inicial								
	Total	Urbana				Rural			
		Federal	Estadual	Municipal	Privada	Federal	Estadual	Municipal	Privada
2008	827	-	727	-	-	-	-	100	-
2009	745	-	678	-	-	-	-	67	-
2010	565	-	565	-	-	-	-	-	-
2011	550	-	550	-	-	-	-	-	-

Fontes: SEC, MEC/Inep.
Nota: O mesmo aluno pode ter mais de uma matrícula.

3.3.3.3 Funções docentes no ensino médio, por localização e dependência administrativa, no município de Cipó, no estado da Bahia – 2008-2011

Ano	Funções Docentes								
	Total	Urbana				Rural			
		Federal	Estadual	Municipal	Privada	Federal	Estadual	Municipal	Privada
2008	53	-	44	-	-	-	-	9	-
2009	40	-	37	-	-	-	-	3	-
2010	37	-	37	-	-	-	-	-	-
2011	30	-	30	-	-	-	-	-	-

Fontes: SEC, MEC/Inep.
Nota: Em função docente está contabilizada a atuação do professor em cada etapa de ensino, que pode ocorrer em mais de uma unidade escolar, em mais de uma dependência administrativa e em mais de uma localização ou município.

3.3.4 Educação de jovens e adultos

3.3.4.1 Estabelecimentos com educação de jovens e adultos, por localização e dependência administrativa, no município de Cipó, no estado da Bahia – 2008-2011

Ano	Estabelecimentos								
	Total	Urbana				Rural			
		Federal	Estadual	Municipal	Privada	Federal	Estadual	Municipal	Privada
2008	12	-	-	4	-	-	-	8	-
2009	8	-	-	4	-	-	-	4	-
2010	9	-	1	4	-	-	-	4	-
2011	7	-	1	3	-	-	-	3	-

Fontes: SEC, MEC/Inep.

3.3.4.2 Matrícula inicial na educação de jovens e adultos, por localização e dependência administrativa, no município de Cipó, no estado da Bahia – 2008-2011

Ano	Matrícula Inicial								
	Total	Urbana				Rural			
		Federal	Estadual	Municipal	Privada	Federal	Estadual	Municipal	Privada
2008	772	-	-	462	-	-	-	310	-
2009	596	-	-	376	-	-	-	220	-
2010	592	-	28	357	-	-	-	207	-
2011	543	-	34	270	-	-	-	239	-

Fontes: SEC, MEC/Inep.
Nota: O mesmo aluno pode ter mais de uma matrícula.

3.3.4.3 Funções docentes na educação de jovens e adultos, por localização e dependência administrativa, no município de Cipó, no estado da Bahia – 2008-2011

Ano	Funções Docentes								
	Total	Urbana				Rural			
		Federal	Estadual	Municipal	Privada	Federal	Estadual	Municipal	Privada
2008	42	-	-	18	-	-	-	24	-
2009	18	-	-	7	-	-	-	11	-
2010	44	-	5	21	-	-	-	18	-
2011	37	-	7	15	-	-	-	15	-

Fontes: SEC, MEC/Inep.
Nota: Em função docente está contabilizada a atuação do professor em cada etapa de ensino, que pode ocorrer em mais de uma unidade escolar, em mais de uma dependência administrativa e em mais de uma localização ou município.

3.3.5 Educação Superior

3.3.5.1 Instituições de educação superior, segundo a dependência administrativa, no município de Cipó, no estado da Bahia – 2008-2011

Ano	Total	Instituições			
		Federal	Estadual	Municipal	Privada
2008	1	-	1	-	-
2009	-	-	-	-	-
2010	-	-	-	-	-
2011	-	-	-	-	-

Fonte: MEC/Inep.

3.3.5.2 Matrícula na educação superior, segundo a dependência administrativa, no município de Cipó, no estado da Bahia 2008-2011

Ano	Total	Matrícula			
		Federal	Estadual	Municipal	Privada
2008	65	-	65	-	-
2009	-	-	-	-	-
2010	-	-	-	-	-
2011	-	-	-	-	-

Fonte: MEC/Inep.
Nota: A partir de 2008 inclui os cursos de graduação à distância.

3.3.5.3 Concluintes da educação superior, segundo a dependência administrativa, no município de Cipó, no estado da Bahia – 2008-2011

Ano	Total	Concluintes			
		Federal	Estadual	Municipal	Privada
2008	-	-	-	-	-
2009	-	-	-	-	-
2010	-	-	-	-	-
2011	-	-	-	-	-

Fonte: MEC/Inep.
Nota: Inclui os cursos de graduação à distância.

3.3.5.4 Matrícula e concluintes por área e curso, no município de Cipó, no estado da Bahia – 2008-2011

Área e curso	Matrícula				Concluintes			
	2008	2009	2010	2011	2008	2009	2010	2011
Educação - pedagogia	65	-	-	-	-	-	-	-

Fonte: MEC/Inep.
Nota: Inclui os cursos de graduação à distância.

3.4 Saúde

3.4.1 Hospitais conveniados com o SUS, segundo a esfera administrativa e leitos, no município de Cipó, no estado da Bahia – 2009-2012

Ano	Hospitais Segundo Esfera Administrativa					Leitos	
	Total	Federal	Estadual	Municipal	Privada	Existentes	SUS
2009	1	-	-	1	-	33	33
2010	1	-	-	1	-	33	33
2011	1	-	-	1	-	33	33
2012	1	-	-	1	-	33	33

Fontes: Datasus-CNES, Sesab/Suvisa/DIS.

3.4.2 Servidores estaduais da área de saúde, segundo o tipo de ocupação, no município de Cipó, no estado da Bahia – 2009-2012

Tipo de Ocupação	2009	2010	2011	2012
Total	**12**	**6**	**6**	**4**
Agente serviços de saúde	-	-	-	-
Assistente social	-	-	-	-
Atendente de enfermagem	-	-	-	-
Atendente rural	1	-	-	-
Auxiliar de enfermagem	7	4	4	2
Auxiliar serviços de saúde/Atendente rural	1	-	-	-
Enfermeiro	-	-	-	-
Farmacêutico	1	-	-	-
Fisioterapeuta	-	-	-	-
Médico	-	1	1	1
Nutricionista	-	-	-	-
Odontólogo	1	1	1	1
Técnico em patologia clínica	-	-	-	-
Técnico em radiologia	-	-	-	-
Outras ocupações	1	-	-	-

Fonte: Sesab.

3.4.3 Óbitos, por grupo de causas, no município de Cipó, no estado da Bahia – 2009-2012

Grupo de Causas	2009	2010	2011	2012
Total	**63**	**98**	**92**	**88**
Algumas afecções originadas no período perinatal	-	2	2	3
Algumas doenças infecciosas e parasitárias	3	7	5	4
Causas externas de morbidade e mortalidade	8	10	5	11
Doenças da pele e tecido subcutâneo	-	-	-	-
Doenças do aparelho circulatório	20	23	17	19
Doenças do aparelho digestivo	3	3	4	4
Doenças do aparelho geniturinário	1	1	1	2
Doenças do aparelho respiratório	4	4	4	5
Doenças do olho e anexos	-	-	-	-
Doenças do ouvido e da apófise mastóide	-	-	-	-
Doenças do sangue e dos órgãos hematopoéticos e alguns transtornos imunitários	-	1	-	-
Doenças do sistema nervoso	-	1	2	-
Doenças do sistema osteomuscular e do tecido conjuntivo	-	-	-	-
Doenças endócrinas, nutricionais e metabólicas	7	8	11	5
Gravidez, parto e puerpério	-	-	-	1
Malformações congênitas, deformidades e anomalias cromossômicas	1	-	2	2
Neoplasias (tumores)	7	14	11	13
Sintomas, sinais e achados anormais de exames clínicos e de laboratório não classificados em outro item (causas mal definidas)	9	24	27	17
Transtornos mentais e comportamentais	-	-	1	2

Fontes: Sesab/Suvisa/DIS, MS-SIM.

3.4.4 Óbitos, por faixa etária, no município de Cipó, no estado da Bahia – 2009-2012

Ano	Faixa Etária						
	Total	< 1 Ano	1 a 4	5 a 14	15 a 49	≥ 50 anos	Idade Ignorada
2009	63	1	-	2	10	50	-
2010	97	4	2	2	18	71	-
2011	92	5	-	-	18	69	-
2012	88	6	2	1	16	63	-

Fontes: Sesab/Suvisa/DIS, MS-SIM.

3.4.5 Casos de algumas doenças transmissíveis, de notificação obrigatória, independentes de confirmação, no município de Cipó, no estado da Bahia – 2008-2011

Doenças Transmissíveis	2008	2009	2010	2011
Total	**21**	**12**	**36**	**62**
Chagas aguda	-	-	-	-
Coqueluche	-	-	-	-
Dengue	4	3	19	56
Difteria	-	-	-	-
Doenças exantemáticas (1)	1	1	1	-
Esquistossomose (2)	-	-	-	-
Febre tifóide	-	-	-	-
Hanseníase (3)	4	-	1	-
Hepatite viral	1	-	1	3
Leishmaniose tegumentar (3)	2	-	-	-
Leishmaniose visceral	-	1	3	1
Leptospirose	-	-	-	-
Malária	-	-	1	-
Meningites	-	1	3	1
Paralisia flácida	-	-	-	-
Tétano acidental	-	1	-	-
Tétano neonatal	-	-	-	-
Tuberculose extra-pulmonar	-	-	1	-
Tuberculose pulmonar	9	5	6	1

Fontes: Sesab/Suvisa/DIS, MS-Sinan.
Nota: Para 2008 dados processados em 20-11-2009; para 2009, em 06-08-2010; para 2010, em 26-01-2012 e para 2011, em 25-10-2012.
(1) Casos suspeitos de sarampo e rubéola sem confirmação.
(2) Casos confirmados.
(3) Casos notificados em área não endêmica.

3.4.6 Casos de algumas doenças sexualmente transmissíveis, de notificação obrigatória, independentes de confirmação, no município de Cipó, no estado da Bahia – 2008-2011

Ano	Aids (1)	Condiloma Acuminado	Herpes Genital	Sífilis		
				Congênita	Em Adulto	Gestante
2008	-	-	-	-	-	-
2009	1	-	-	-	-	-
2010	2	-	-	1	-	-
2011	1	-	-	-	-	-

Fontes: Sesab/Suvisa/DIS, MS-Sinan.
Nota: Para 2008 dados processados em 20-11-2009; para 2009, em 06-08-2010; para 2010, em 26-01-2012 e para 2011, em 25-10-2012.
(1) Casos confirmados.

3.5 Índice de Desenvolvimento Social

3.5.1 Índice de Desenvolvimento Social, segundo seus componentes, no município de Cipó, no estado da Bahia – 2002, 2004, 2006

Ano	INS	Classificação (1)	INE	Classificação (1)	ISB	Classificação (1)	IRMCH	Classificação (1)	IDS	Classificação (1)
2002	5.084,56	12º	5.022,94	122º	5.086,49	63º	5.024,74	105º	5.054,59	58º
2004	5.021,97	133º	5.007,15	161º	5.047,68	104º	5.024,74	105º	5.025,36	101º
2006	5.054,17	50º	5.115,80	18º	5.040,13	111º	5.024,74	105º	5.058,59	57º

Fonte: SEI.
Notas: INS – Índice do Nível de Saúde.
INE – Índice do Nível de Educação.
ISB – Índice dos Serviços Básicos.
IRMCH – Índice de Renda Média dos Chefes de Família.
IDS – Índice de Desenvolvimento Social.
(1) Posição em relação aos demais municípios do Estado.

3.6 Bolsa Família

3.6.1 Situação do Programa Bolsa Família no município de Cipó, no estado da Bahia – 2010/2013

Dados Gerais	Quantidade	Período
População total do município	15.755	2010
Total de famílias cadastradas (1)	4.248	05/2013
Número de famílias beneficiárias do Programa Bolsa Família	2.605	08/2013

Fontes: MDS, IBGE.
(1) O total de famílias cadastradas poderá, conforme a legislação do CadÚnico, incluir famílias que tenham renda familiar per capita maior que meio salário mínimo. Isso explica a possivel diferença de valores entre o total de famílias cadastradas.

4 Transporte

4.1 Veículos registrados, por tipo, no município de Cipó, no estado da Bahia – 2009-2012

Ano	Automóvel	Caminhão	Camioneta	Micro-ônibus	Moto	Ônibus	Outros
2009	548	38	107	3	902	7	320
2010	598	43	130	4	1.062	9	373
2011	646	45	134	6	1.278	12	417
2012	748	55	148	11	1.457	15	460

Fonte: Detran.

5 Serviços Básicos

5.1 Energia Elétrica

5.1.1 Consumidores de energia elétrica, por classe, no município de Cipó, no estado da Bahia – 2009-2012

Ano	Residencial	Industrial	Comercial	Rural	Serviços e Poderes Públicos	Outros (1)	Total
2009	5.105	19	270	174	143	-	5.711
2010	5.310	20	284	180	145	-	5.939
2011	5.554	20	297	177	149	-	6.197
2012	5.608	20	304	191	151	-	6.274

Fonte: Coelba.
(1) Consumidores próprios dos sistemas Coelba.

5.1.2 Consumo de energia elétrica, por classe, no município de Cipó, no estado da Bahia – 2009-2012

(KWh)

Ano	Residencial	Industrial	Comercial	Rural	Serviços e Poderes Públicos	Outros (1)	Total
2009	4.397.596	42.971	778.443	190.733	2.292.093	-	7.701.836
2010	5.042.088	48.189	833.954	189.873	2.255.329	-	8.369.433
2011	5.080.826	75.613	920.155	180.110	2.213.154	-	8.469.858
2012	5.293.446	88.519	957.668	191.186	2.715.287	-	9.246.106

Fonte: Coelba.
(1) Consumo próprio dos sistemas Coelba.

5.2 Abastecimento d'Água

5.2.1 Ligações, economias e volume de água faturado no município de Cipó, no estado da Bahia – 2007-2010

Ano	Ligações	Economias	Volume (m^3)
2007	3.017	3.076	462.439
2008	3.256	3.317	494.090
2009	3.400	3.473	515.681
2010	3.503	3.601	544.037

Fonte: Embasa.

5.3 Correios

5.3.1 Agências de correios e unidades operacionais de atendimento no município de Cipó, no estado da Bahia – 2009-2012

Ano	Total	Agência de Correio	Agência de Correio Comunitária	Agência de Correio Franqueada	Caixa de Coleta	Posto de Venda de Selo	Outros
2009	2	1	-	-	1	-	-
2010	2	1	-	-	1	-	-
2011	2	1	-	-	1	-	-
2012	2	1	-	-	1	-	-

Fonte: EBCT.

5.4 Bancos

5.4.1 Distribuição de agências bancárias no município de Cipó, no estado da Bahia – 2009-2012

Ano	Natureza Administrativa	
	Federal	Particular
2009	1	-
2010	1	-
2011	1	-
2012	1	-

Fonte: Banco Central.

6 Informações Econômicas

6.1 Agropecuária

6.1.1 Produção, área colhida e rendimento médio dos principais produtos agrícolas no município de Cipó, no estado da Bahia – 2008-2011

Produtos	2008			2009			2010			2011		
	Produção (t)	Área Colhida (ha)	Rendimento Médio (kg/ha)	Produção (t)	Área Colhida (ha)	Rendimento Médio (kg/ha)	Produção (t)	Área Colhida (ha)	Rendimento Médio (kg/ha)	Produção (t)	Área Colhida (ha)	Rendimento Médio (kg/ha)
Amendoim (em casca)	40	100	400	40	100	400	120	300	400	32	100	320
Banana	660	60	11.000	660	60	11.000	660	60	11.000	660	60	11.000
Castanha de caju	64	320	200	68	340	200	72	360	200	22	360	61
Coco-da-baía (1)	220	55	4.000	220	55	4.000	220	55	4.000	264	55	4.800
Feijão (em grão)	330	900	367	624	900	693	139	600	232	75	750	100
Girassol (em grão)	2	20	100	-	-	-	-	-	-	-	-	-
Mamona (baga)	20	20	1.000	-	-	-	-	-	-	-	-	-
Mandioca	1.200	100	12.000	1.080	90	12.000	1.170	90	13.000	1.080	90	12.000
Manga	53	5	10.600	55	5	11.000	53	5	10.600	50	5	10.000
Milho (em grão)	58	700	83	588	700	840	134	400	335	59	700	84
Sorgo granífero (em grão)	-	-	-	84	100	840	3	5	600	-	-	-
Tomate	300	5	60.000	300	5	60.000	300	5	60.000	-	-	-

Fonte: IBGE-PAM.
(1) Quantidade produzida em mil frutos e rendimento médio em frutos por hectare.

6.1.2 Efetivo dos principais rebanhos no município de Cipó, no estado da Bahia – 2008-2011

Tipo de Rebanho	Efetivo (cabeças)			
	2008	2009	2010	2011
Asininos	275	280	230	220
Bovinos	7.475	7.500	7.400	7.500
Caprinos	331	300	300	200
Equinos	700	720	600	580
Galinhas	20.000	21.000	22.000	21.000
Galos, frangas, frangos e pintos	38.500	39.000	40.000	38.500
Muares	160	165	142	140
Ovinos	3.638	3.275	3.000	2.800
Suínos	2.250	2.300	2.320	2.210

Fonte: IBGE-PPM.

6.1.3 Produção dos principais produtos de origem animal no município de Cipó, no estado da Bahia 2008-2011

Produto	2008	2009	2010	2011
Leite (mil litros)	224	225	266	190
Mel de abelha (quilogramas)	4.000	2.800	2.000	1.950
Ovos de galinha (mil dúzias)	40	42	48	46

Fonte: IBGE-PPM.

6.1.4 Financiamentos concedidos a produtores e cooperativas, por atividade e finalidade, no município de Cipó, no estado da Bahia – 2009-2012

Ano/Atividade	Custeio		Investimento		Comercialização		Total	
	Contrato	Valor (R$ 1,00)	Contrato	Valor (R$ 1,00)	Contrato	Valor (R$1,00)	Contrato	Valor (R$ 1,00)
2009								
Agrícola	-	0,00	1	5.940,00	-	0,00	1	5.940,00
Pecuária	-	0,00	91	172.289,05	-	0,00	91	172.289,05
2010								
Agrícola	-	-	-	-	-	-	-	-
Pecuária	-	0,00	65	112.857,50	-	0,00	65	112.857,50
2011								
Agrícola	-	0,00	27	61.950,00	-	0,00	27	61.950,00
Pecuária	-	0,00	142	234.280,00	-	0,00	142	234.280,00
2012								
Agrícola	-	0,00	6	14.900,00	-	0,00	6	14.900,00
Pecuária	-	0,00	199	421.389,96	-	0,00	199	421.389,96

Fonte: Banco Central.

6.2 PIB Municipal

6.2.1 Valor Adicionado, PIB e PIB per capita a preços correntes no município de Cipó, no estado da Bahia 2007-2010

Ano	Valor Adicionado (R$ milhões)			Valor Adicionado APU [2] (R$ milhões)	Impostos Sobre Produtos (R$ milhões)	PIB (R$ milhões)	PIB Per Capita (R$ 1,00)
	Agropecuária	Indústria	Serviços [1]				
2007	2,83	4,32	36,56	18,87	2,01	45,72	3.034,56
2008	2,38	4,81	40,44	21,68	2,10	49,72	3.180,23
2009	2,82	5,70	46,66	25,05	2,34	57,96	3.677,99
2010 [3]	2,61	8,08	55,37	30,68	2,85	68,91	4.371,48

Fontes: SEI, IBGE.
(1) Inclui APU.
(2) Administração Pública (atividades governamentais).
(3) Dados sujeitos a retificações.

6.3 Finanças Públicas

6.3.1 Arrecadação municipal, estadual e transferências constitucionais no município de Cipó, no estado da Bahia – 2009-2012

(R$1,00)

Ano	Municipal [1]			Estadual				Transferências	
	IPTU	ISS	Total	ICMS	IPVA	ITD	Total	Estado	União
2009	96.057,05	223.453,76	319.510,81	396.807,30	150.104,00	1.858,00	548.769,30	1.108.815,31	6.178.615,13
2010	47.877,55	268.226,79	316.104,34	555.228,43	163.361,67	1.270,00	719.860,10	1.291.695,21	6.633.560,39
2011	84.173,93	242.662,47	326.836,40	490.859,49	206.681,58	3.120,00	700.661,07	1.429.890,69	8.236.332,63
2012	72.661,72	399.363,75	472.025,47	570.981,17	255.312,12	37.159,00	863.452,29	1.673.908,92	8.492.112,36

Fontes: STN, Sefaz-BA.
(1) Dados do Finanças do Brasil-Finbra.

6.4 Índice de Desenvolvimento Econômico

6.4.1 Índice de Desenvolvimento Econômico, segundo seus componentes, no município de Cipó, no estado da Bahia – 2002, 2004, 2006

Ano	INF	Classificação [1]	IQM	Classificação [1]	IPM	Classificação [1]	IDE	Classificação [1]
2002	4.990,39	161º	4.991,60	252º	4.983,67	327º	4.988,55	227º
2004	4.988,40	244º	4.990,21	177º	4.990,68	335º	4.984,31	320º
2006	4.989,18	194º	5.020,17	127º	4.961,82	365º	4.985,73	243º

Fonte: SEI.
Notas: INF – Índice de Infraestrutura.
IQM – Índice de Qualificação da Mão de Obra.
IPM – Índice do Produto Municipal.
IDE – Índice de Desenvolvimento Econômico.
(1) Posição em relação aos demais municípios do Estado.

7 Justiça Eleitoral

7.1 Eleitorado e abstenção nas eleições no município de Cipó, no estado da Bahia – 2010

Especificação	Dados Gerais
Eleitorado	11.368
Abstenção - 1º turno %	20,42
Abstenção - 2º turno %	24,78

Fonte: TSE.

7.2 Resultado das eleições para presidente e governador no município de Cipó, no estado da Bahia – 2010

Cargos/Partidos	Votos		Situação
	Nominais	% Votos Válidos	
Presidente - 2º turno			
PT	4.824	60,41	Eleito
PSDB	3.161	39,59	Não Eleito
Governador - 1º turno			
PT	4.487	56,74	Eleito
DEM	2.441	30,87	Não Eleito
Outros	980	12,39	Não Eleito

Fonte: TSE.

7.3 Resultado das eleições para prefeito no município de Cipó, no estado da Bahia – 2012

Cargo/Partidos	Votos		Situação
	Nominais	% Votos Válidos	
Prefeito - 1º turno			
PSD	5.288	49,87	Eleito
PT	4.489	42,34	Não Eleito
PMDB	124	1,17	Não Eleito

Fonte: TSE.

Coronel João Sá

Foto: **Lourival Custódio**

CORONEL JOÃO SÁ

TERRITÓRIO DE IDENTIDADE
SEMIÁRIDO NORDESTE II

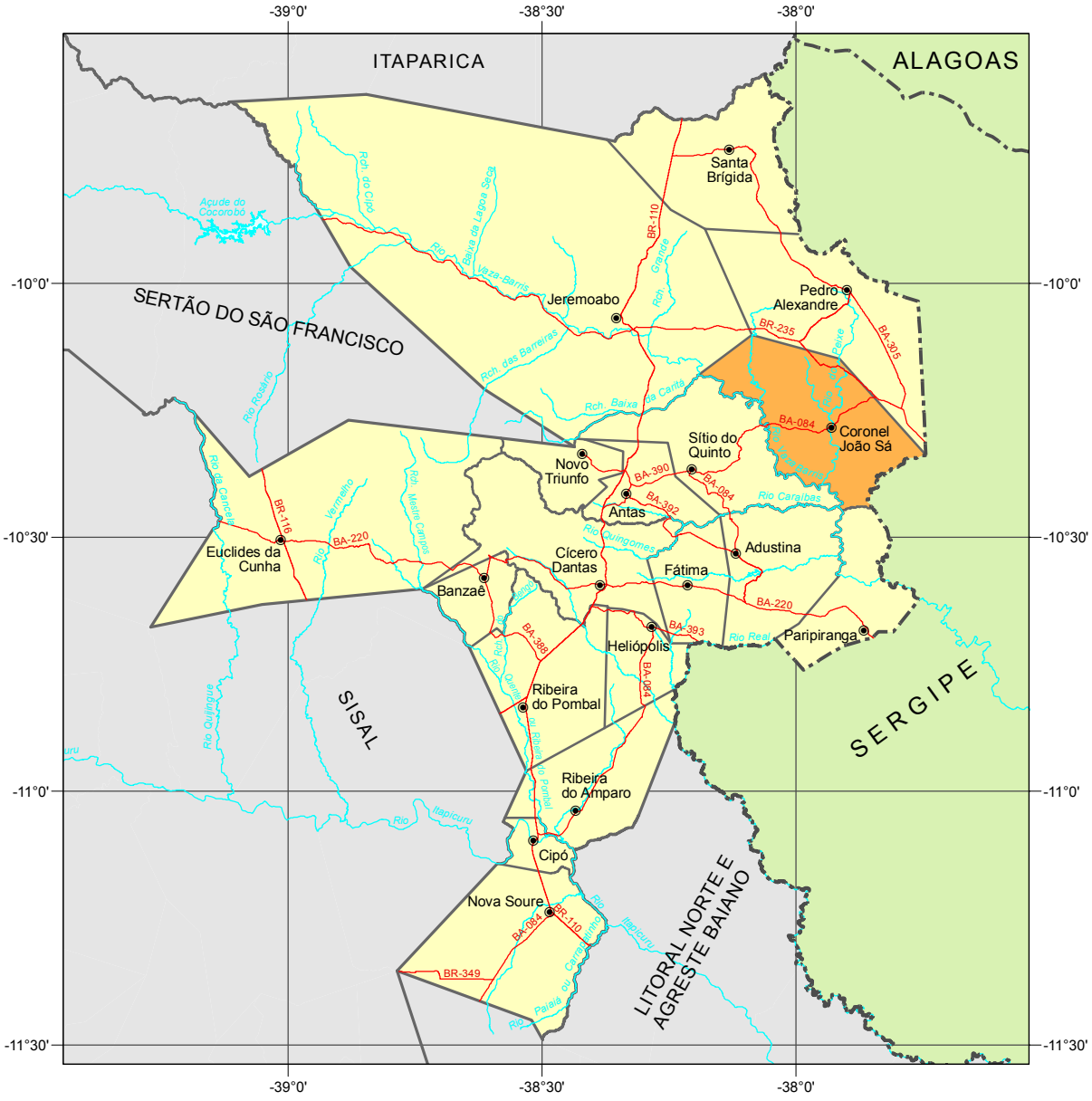

Fonte: BAHIA (2012); SEI (2010).

ESCALA: 1:1.500.000

0 15 30 45 60 75 km

Coronel João Sá

1 Informações Gerais

1.1 Regionalização

Mesorregião Geográfica: **Nordeste Baiano**

Microrregião Geográfica: **13. Jeremoabo**

Região Econômica: **06. Nordeste**

Região Administrativa: **10. Paulo Afonso**

Eixo de Desenvolvimento: **Nordeste**

Território de Identidade: **17. Semiárido Nordeste II**

Incluído na Região Semiárida

1.2 Legislação Político/Administrativa

Lei de Criação: **n° 1.762 de 28/07/1962. Publicada no DOE de 31/07/1962**

Lei Vigente: **n° 1.762 de 28/07/1962. Publicada no DOE de 31/07/1962**

Outras Leis de Referência: **Adustina nº 4.851 de 05/04/1989. Publicada no DOE de 06/04/1989; Sítio do Quinto nº 5.001 de 13/06/1989. Publicada no DOE de 14/06/1989; e Pedro Alexandre n° 1.763 de 28/07/1962. Publicada no DOE de 31/07/1962**

Município de Origem: **Jeremoabo**

Distritos: **Coronel João Sá (sede)**

Limites Intermunicipais: **Adustina, Jeremoabo, Paripiranga, Pedro Alexandre e Sítio do Quinto**

Limites Interestaduais: **Sergipe**

2 Informações Geográficas

2.1 Indicadores Geográficos

2.1.1 Área, coordenadas geográficas, altitude e distância da capital

Área (Km^2)	Coordenadas Geográficas		Altitude (m)	Distância da Capital (Km)
	Latitude Sul	Longitude Oeste		
883,40	-10º17'03"	37º55'35"	200	392

Fonte: IBGE, 2010; Derba, 2007.

2.2 Recursos Naturais

2.2.1 Clima

Tipo Climático: **Semiárido**

Temperatura média anual (ºC): **24,6**

Período chuvoso: **março a maio**

Pluviosidade anual (mm): **517,3**

2.2.2 Solo

Neossolos, Planossolos, Cambissolos e Luvissolos

2.2.3 Vegetação

Contato Caatinga-Floresta Estacional e Caatinga Arbórea Aberta, sem palmeiras

2.2.4 Geomorfologia

Tabuleiro Dissecado do Vaza-Barris

2.2.5 Geologia

Augen Granito-Gnaissico, Biotita Granitos, Conglomerados/Brechas, Grauvacas, Metacarbonatos, Metarenitos e Micaxistos

2.2.6 Ocorrências minerais

Pedra para construção

2.2.7 Hidrografia

Bacia hidrográfica: **Bacia do Rio Vaza-Barris**

Rio(s) principal(is): **Rio Vaza-Barris, Riacho do Cipó, Rio do Peixe, Riacho Cansanção e Rio dos Negros**

Áreas irrigadas: **-**

Espelhos d'água: **-**

2.3 Área Especial

2.3.1 Unidades de conservação -

2.3.2 Projetos de assentamento de reforma agrária

Rompe Gibão

2.3.3 Projetos cédula da terra -

2.3.4 Projetos crédito fundiário e combate à pobreza rural -

3 Características Demográficas e Sociais

3.1 Demografia

3.1.1 População, área e densidade demográfica do município de Coronel João Sá, no estado da Bahia 2000/2010

Ano	População	Área (km²)	Densidade Demográfica (hab/km²)
2000	19.665	825,77	23,81
2010	17.066	883,40	19,32

Fonte: IBGE-Censo Demográfico.

3.1.2 População, por situação de domicílio, no município de Coronel João Sá, no estado da Bahia – 2010

Situação de Domicílio	População
Total	**17.066**
Urbana	7.043
Rural	10.023

Fonte: IBGE-Censo Demográfico.

3.1.3 População, por sexo, no município de Coronel João Sá, no estado da Bahia – 2010

Sexo	População
Total	**17.066**
Homens	8.796
Mulheres	8.270

Fonte: IBGE-Censo Demográfico.

3.1.4 Domicílios, por espécie, no município de Coronel João Sá, no estado da Bahia – 2010

Espécie	Quantidade
Total geral	**6.056**
Particulares	**6.051**
Ocupados	4.896
Não ocupados	1.155
Fechado	-
Uso ocasional	664
Vago	491
Coletivos	**5**
Com morador	3
Sem morador	2

Fonte: IBGE-Censo Demográfico.

3.2 Pessoal Ocupado

3.2.1 Pessoal ocupado no mercado formal de trabalho, por setor de atividade econômica, no município de Coronel João Sá, no estado da Bahia – 2008-2011

Setor de Atividade	2008	2009	2010	2011
Extrativa mineral	-	-	-	-
Indústria de transformação	-	-	2	1
Serviços industriais de utilidade pública	-	-	-	-
Construção civil	71	390	77	12
Comércio	32	26	25	34
Serviços	7	10	11	11
Administração pública	172	626	865	998
Agropecuária, extrativa vegetal, caça e pesca	8	13	15	13

Fonte: Ministério do Trabalho-RAIS.

3.2.2 Grau de instrução do pessoal ocupado no mercado formal de trabalho, no município de Coronel João Sá, no estado da Bahia – 2008-2011

Grau de Instrução	2008	2009	2010	2011
Analfabeto	5	9	9	7
Até o 5º ano incompleto do ensino fundamental	53	205	45	26
5º ano completo do ensino fundamental	11	144	110	102
Do 6º ao 9º ano incompleto do ensino fundamental	8	65	171	160
Ensino fundamental completo	51	72	80	95
Ensino médio incompleto	24	52	54	53
Ensino médio completo	83	205	215	299
Educação superior incompleta	23	109	110	119
Educação superior completa	32	204	201	208
Mestrado completo	-	-	-	-
Doutorado completo	-	-	-	-

Fonte: Ministério do Trabalho-RAIS.

3.3 Educação

3.3.1 Educação infantil

3.3.1.1 Estabelecimentos com educação infantil, por localização e dependência administrativa, no município de Coronel João Sá, no estado da Bahia – 2008-2011

Ano	Estabelecimentos								
	Total	Urbana				Rural			
		Federal	Estadual	Municipal	Privada	Federal	Estadual	Municipal	Privada
2008	54	-	-	2	-	-	-	52	-
2009	54	-	-	2	-	-	-	52	-
2010	55	-	-	2	-	-	-	53	-
2011	47	-	-	2	-	-	-	45	-

Fontes: SEC, MEC/Inep.

3.3.1.2 Matrícula inicial na educação infantil, por localização e dependência administrativa, no município de Coronel João Sá, no estado da Bahia – 2008-2011

Ano	Matrícula Inicial								
	Total	Urbana				Rural			
		Federal	Estadual	Municipal	Privada	Federal	Estadual	Municipal	Privada
2008	1.042	-	-	486	-	-	-	556	-
2009	953	-	-	436	-	-	-	517	-
2010	703	-	-	367	-	-	-	336	-
2011	796	-	-	438	-	-	-	358	-

Fontes: SEC, MEC/Inep.
Nota: O mesmo aluno pode ter mais de uma matrícula.

3.3.1.3 Funções docentes na educação infantil, por localização e dependência administrativa, no município de Coronel João Sá, no estado da Bahia – 2008-2011

Ano	Funções Docentes								
	Total	Urbana				Rural			
		Federal	Estadual	Municipal	Privada	Federal	Estadual	Municipal	Privada
2008	85	-	-	21	-	-	-	64	-
2009	98	-	-	43	-	-	-	55	-
2010	100	-	-	35	-	-	-	65	-
2011	86	-	-	29	-	-	-	57	-

Fontes: SEC, MEC/Inep.
Nota: Em função docente está contabilizada a atuação do professor em cada etapa de ensino, que pode ocorrer em mais de uma unidade escolar, em mais de uma dependência administrativa e em mais de uma localização ou município.

3.3.2 Ensino fundamental

3.3.2.1 Estabelecimentos com ensino fundamental, por localização e dependência administrativa, no município de Coronel João Sá, no estado da Bahia – 2008-2011

Ano	Estabelecimentos								
	Total	Urbana				Rural			
		Federal	Estadual	Municipal	Privada	Federal	Estadual	Municipal	Privada
2008	65	-	1	6	-	-	-	58	-
2009	62	-	-	7	-	-	-	55	-
2010	63	-	-	7	-	-	-	56	-
2011	55	-	-	7	-	-	-	48	-

Fontes: SEC, MEC/Inep.

3.3.2.2 Matrícula inicial no ensino fundamental, por localização e dependência administrativa, no município de Coronel João Sá, no estado da Bahia – 2008-2011

Ano	Matrícula Inicial								
	Total	Urbana				Rural			
		Federal	Estadual	Municipal	Privada	Federal	Estadual	Municipal	Privada
2008	4.701	-	117	2.741	-	-	-	1.843	-
2009	3.714	-	-	2.211	-	-	-	1.503	-
2010	3.319	-	-	2.176	-	-	-	1.143	-
2011	3.851	-	-	2.382	-	-	-	1.469	-

Fontes: SEC, MEC/Inep.
Nota: O mesmo aluno pode ter mais de uma matrícula.

3.3.2.3 Funções docentes no ensino fundamental, por localização e dependência administrativa, no município de Coronel João Sá, no estado da Bahia – 2008-2011

Ano	Funções Docentes								
	Total	Urbana				Rural			
		Federal	Estadual	Municipal	Privada	Federal	Estadual	Municipal	Privada
2008	205	-	4	82	-	-	-	119	-
2009	222	-	-	96	-	-	-	126	-
2010	257	-	-	129	-	-	-	128	-
2011	231	-	-	118	-	-	-	113	-

Fontes: SEC, MEC/Inep.
Nota: Em função docente está contabilizada a atuação do professor em cada etapa de ensino, que pode ocorrer em mais de uma unidade escolar, em mais de uma dependência administrativa e em mais de uma localização ou município.

3.3.3 Ensino médio

3.3.3.1 Estabelecimentos com ensino médio, por localização e dependência administrativa, no município de Coronel João Sá, no estado da Bahia – 2008-2011

Ano	Estabelecimentos								
	Total	Urbana				Rural			
		Federal	Estadual	Municipal	Privada	Federal	Estadual	Municipal	Privada
2008	1	-	1	-	-	-	-	-	-
2009	1	-	1	-	-	-	-	-	-
2010	1	-	1	-	-	-	-	-	-
2011	1	-	1	-	-	-	-	-	-

Fontes: SEC, MEC/Inep.

3.3.3.2 Matrícula inicial no ensino médio, por localização e dependência administrativa, no município de Coronel João Sá, no estado da Bahia – 2008-2011

Ano	Matrícula Inicial								
	Total	Urbana				Rural			
		Federal	Estadual	Municipal	Privada	Federal	Estadual	Municipal	Privada
2008	526	-	526	-	-	-	-	-	-
2009	502	-	502	-	-	-	-	-	-
2010	464	-	464	-	-	-	-	-	-
2011	491	-	491	-	-	-	-	-	-

Fontes: SEC, MEC/Inep.
Nota: O mesmo aluno pode ter mais de uma matrícula.

3.3.3.3 Funções docentes no ensino médio, por localização e dependência administrativa, no município de Coronel João Sá, no estado da Bahia – 2008-2011

Ano	Funções Docentes								
	Total	Urbana				Rural			
		Federal	Estadual	Municipal	Privada	Federal	Estadual	Municipal	Privada
2008	21	-	21	-	-	-	-	-	-
2009	22	-	22	-	-	-	-	-	-
2010	21	-	21	-	-	-	-	-	-
2011	21	-	21	-	-	-	-	-	-

Fontes: SEC, MEC/Inep.
Nota: Em função docente está contabilizada a atuação do professor em cada etapa de ensino, que pode ocorrer em mais de uma unidade escolar, em mais de uma dependência administrativa e em mais de uma localização ou município.

3.3.4 Educação de jovens e adultos

3.3.4.1 Estabelecimentos com educação de jovens e adultos, por localização e dependência administrativa, no município de Coronel João Sá, no estado da Bahia – 2008-2011

Ano	Estabelecimentos								
	Total	Urbana				Rural			
		Federal	Estadual	Municipal	Privada	Federal	Estadual	Municipal	Privada
2008	1	-	1	-	-	-	-	-	-
2009	1	-	-	1	-	-	-	-	-
2010	1	-	-	1	-	-	-	-	-
2011	13	-	-	3	-	-	-	10	-

Fontes: SEC, MEC/Inep.

3.3.4.2 Matrícula inicial na educação de jovens e adultos, por localização e dependência administrativa, no município de Coronel João Sá, no estado da Bahia – 2008-2011

Ano	Matrícula Inicial								
	Total	Urbana				Rural			
		Federal	Estadual	Municipal	Privada	Federal	Estadual	Municipal	Privada
2008	130	-	130	-	-	-	-	-	-
2009	106	-	-	106	-	-	-	-	-
2010	52	-	-	52	-	-	-	-	-
2011	353	-	-	132	-	-	-	221	-

Fontes: SEC, MEC/Inep.
Nota: O mesmo aluno pode ter mais de uma matrícula.

3.3.4.3 Funções docentes na educação de jovens e adultos, por localização e dependência administrativa, no município de Coronel João Sá, no estado da Bahia – 2008-2011

Ano	Funções Docentes								
	Total	Urbana				Rural			
		Federal	Estadual	Municipal	Privada	Federal	Estadual	Municipal	Privada
2008	4	-	4	-	-	-	-	-	-
2009	4	-	-	4	-	-	-	-	-
2010	2	-	-	2	-	-	-	-	-
2011	18	-	-	5	-	-	-	13	-

Fontes: SEC, MEC/Inep.
Nota: Em função docente está contabilizada a atuação do professor em cada etapa de ensino, que pode ocorrer em mais de uma unidade escolar, em mais de uma dependência administrativa e em mais de uma localização ou município.

3.3.5 Educação Superior

3.3.5.1 Instituições de educação superior, segundo a dependência administrativa, no município de Coronel João Sá, no estado da Bahia – 2008-2011

Ano	Total	Instituições			
		Federal	Estadual	Municipal	Privada
2008	-	-	-	-	-
2009	1	-	-	-	1
2010	1	-	-	-	1
2011	1	-	-	-	1

Fonte: MEC/Inep.

3.3.5.2 Matrícula na educação superior, segundo a dependência administrativa, no município de Coronel João Sá, no estado da Bahia – 2008-2011

Ano	Total	Matrícula			
		Federal	Estadual	Municipal	Privada
2008	-	-	-	-	-
2009	82	-	-	-	82
2010	67	-	-	-	67
2011	25	-	-	-	25

Fonte: MEC/Inep.
Nota: A partir de 2008 inclui os cursos de graduação à distância.

3.3.5.3 Concluintes da educação superior, segundo a dependência administrativa, no município de Coronel João Sá, no estado da Bahia – 2008-2011

Ano	Total	Concluintes			
		Federal	Estadual	Municipal	Privada
2008	-	-	-	-	-
2009	18	-	-	-	18
2010	27	-	-	-	27
2011	-	-	-	-	-

Fonte: MEC/Inep.
Nota: Inclui os cursos de graduação à distância.

3.3.5.4 Matrícula e concluintes por áreas e cursos, no município de Coronel João Sá, no estado da Bahia – 2008-2011

Áreas e cursos	Matrícula				Concluintes			
	2008	2009	2010	2011	2008	2009	2010	2011
Educação - formação de professor de biologia	-	48	35	16	-	8	11	-
Educação - formação de professor de geografia	-	12	14	-	-	6	8	-
Educação - formação de professor de história	-	10	9	-	-	4	8	-
Educação - formação de professor de língua/literatura estrangeira moderna	-	-	9	9	-	-	-	-
Educação - formação de professor de língua/literatura vernácula e língua estrangeira moderna	-	12	-	-	-	-	-	-
Educação - formação de professor de matemática	-	-	-	-	-	-	-	-
Educação - pedagogia	-	-	-	-	-	-	-	-

Fonte: MEC/Inep.
Nota: Inclui os cursos de graduação à distância.

3.4 Saúde

3.4.1 Hospitais conveniados com o SUS, segundo a esfera administrativa e leitos, no município de Coronel João Sá, no estado da Bahia – 2009-2012

Ano	Hospitais Segundo Esfera Administrativa					Leitos	
	Total	Federal	Estadual	Municipal	Privada	Existentes	SUS
2009	1	-	-	1	-	4	4
2010	1	-	-	1	-	4	4
2011	1	-	-	1	-	4	4
2012	1	-	-	1	-	4	4

Fontes: Datasus-CNES, Sesab/Suvisa/DIS.

3.4.2 Servidores estaduais da área de saúde, segundo o tipo de ocupação, no município de Coronel João Sá, no estado da Bahia – 2009-2012

Tipo de Ocupação	2009	2010	2011	2012
Total	**1**	**1**	**1**	**1**
Agente serviços de saúde	-	-	-	-
Assistente social	-	-	-	-
Atendente de enfermagem	-	-	-	-
Atendente rural	-	-	-	-
Auxiliar de enfermagem	1	-	-	-
Auxiliar serviços de saúde/Atendente rural	-	-	-	-
Enfermeiro	-	1	1	1
Farmacêutico	-	-	-	-
Fisioterapeuta	-	-	-	-
Médico	-	-	-	-
Nutricionista	-	-	-	-
Odontólogo	-	-	-	-
Técnico em patologia clínica	-	-	-	-
Técnico em radiologia	-	-	-	-
Outras ocupações	-	-	-	-

Fonte: Sesab.

3.4.3 Óbitos, por grupo de causas, no município de Coronel João Sá, no estado da Bahia – 2009-2012

Grupo de Causas	2009	2010	2011	2012
Total	**80**	**76**	**79**	**65**
Algumas afecções originadas no período perinatal	5	4	2	3
Algumas doenças infecciosas e parasitárias	1	3	-	4
Causas externas de morbidade e mortalidade	11	19	12	10
Doenças da pele e tecido subcutâneo	-	-	-	-
Doenças do aparelho circulatório	21	25	26	21
Doenças do aparelho digestivo	4	1	3	1
Doenças do aparelho geniturinário	-	-	1	1
Doenças do aparelho respiratório	2	1	5	6
Doenças do olho e anexos	-	-	-	-
Doenças do ouvido e da apófise mastóide	-	-	-	-
Doenças do sangue e dos órgãos hematopoéticos e alguns transtornos imunitários	2	-	-	-
Doenças do sistema nervoso	1	1	-	1
Doenças do sistema osteomuscular e do tecido conjuntivo	-	-	-	-
Doenças endócrinas, nutricionais e metabólicas	12	6	9	5
Gravidez, parto e puerpério	-	-	1	-
Malformações congênitas, deformidades e anomalias cromossômicas	3	-	-	1
Neoplasias (tumores)	10	10	8	8
Sintomas, sinais e achados anormais de exames clínicos e de laboratório não classificados em outro item (causas mal definidas)	8	5	11	4
Transtornos mentais e comportamentais	-	1	1	-

Fontes: Sesab/Suvisa/DIS, MS-SIM.

3.4.4 Óbitos, por faixa etária, no município de Coronel João Sá, no estado da Bahia – 2009-2012

Ano	Faixa Etária						
	Total	< 1 Ano	1 a 4	5 a 14	15 a 49	≥ 50 anos	Idade Ignorada
2009	80	12	1	1	14	52	-
2010	76	7	-	2	15	52	-
2011	79	2	1	-	9	67	-
2012	64	4	-	-	15	45	-

Fontes: Sesab/Suvisa/DIS, MS-SIM.

3.4.5 Casos de algumas doenças transmissíveis, de notificação obrigatória, independentes de confirmação, no município de Coronel João Sá, no estado da Bahia – 2008-2011

Doenças Transmissíveis	2008	2009	2010	2011
Total	**132**	**27**	**20**	**54**
Chagas aguda	-	-	-	-
Coqueluche	-	-	-	-
Dengue	114	20	16	52
Difteria	-	-	-	-
Doenças exantemáticas (1)	6	-	-	-
Esquistossomose (2)	2	-	1	1
Febre tifóide	-	-	-	-
Hanseníase (3)	-	2	-	1
Hepatite viral	8	2	1	-
Leishmaniose tegumentar (3)	-	-	-	-
Leishmaniose visceral	1	-	-	-
Leptospirose	-	-	-	-
Malária	-	-	-	-
Meningites	-	-	1	-
Paralisia flácida	-	-	-	-
Tétano acidental	-	-	-	-
Tétano neonatal	-	-	-	-
Tuberculose extra-pulmonar	-	1	-	-
Tuberculose pulmonar	1	2	1	-

Fontes: Sesab/Suvisa/DIS, MS-Sinan.
Nota: Para 2008 dados processados em 20-11-2009; para 2009, em 06-08-2010; para 2010, em 26-01-2012 e para 2011, em 25-10-2012.
(1) Casos suspeitos de sarampo e rubéola sem confirmação.
(2) Casos confirmados.
(3) Casos notificados em área não endêmica.

3.4.6 Casos de algumas doenças sexualmente transmissíveis, de notificação obrigatória, independentes de confirmação, no município de Coronel João Sá, no estado da Bahia – 2008-2011

Ano	Aids (1)	Condiloma Acuminado	Herpes Genital	Sífilis		
				Congênita	Em Adulto	Gestante
2008	-	-	-	-	-	-
2009	-	-	-	-	-	2
2010	-	-	-	-	-	-
2011	-	-	-	-	-	1

Fontes: Sesab/Suvisa/DIS, MS-Sinan.
Nota: Para 2008 dados processados em 20-11-2009; para 2009, em 06-08-2010; para 2010, em 26-01-2012 e para 2011, em 25-10-2012.
(1) Casos confirmados.

3.5 Índice de Desenvolvimento Social

3.5.1 Índice de Desenvolvimento Social, segundo seus componentes, no município de Coronel João Sá, no estado da Bahia – 2002, 2004, 2006

Ano	INS	Classificação (1)	INE	Classificação (1)	ISB	Classificação (1)	IRMCH	Classificação (1)	IDS	Classificação (1)
2002	4.906,97	413º	4.962,85	308º	4.912,45	358º	4.913,10	387º	4.923,79	394º
2004	4.970,56	302º	4.975,09	262º	4.915,20	358º	4.913,10	387º	4.943,40	372º
2006	4.923,27	397º	4.947,84	337º	4.915,85	358º	4.913,10	387º	4.924,99	396º

Fonte: SEI.
Notas: INS – Índice do Nível de Saúde.
INE – Índice do Nível de Educação.
ISB – Índice dos Serviços Básicos.
IRMCH – Índice de Renda Média dos Chefes de Família.
IDS – Índice de Desenvolvimento Social.
(1) Posição em relação aos demais municípios do Estado.

3.6 Bolsa Família

3.6.1 Situação do Programa Bolsa Família no município de Coronel João Sá, no estado da Bahia – 2010/2013

Dados Gerais	Quantidade	Período
População total do município	17.066	2010
Total de famílias cadastradas (1)	4.618	05/2013
Número de famílias beneficiárias do Programa Bolsa Família	3.223	08/2013

Fontes: MDS, IBGE.
(1) O total de famílias cadastradas poderá, conforme a legislação do CadÚnico, incluir famílias que tenham renda familiar per capita maior que meio salário mínimo. Isso explica a possivel diferença de valores entre o total de famílias cadastradas.

4 Transporte

4.1 Veículos registrados, por tipo, no município de Coronel João Sá, no estado da Bahia – 2009-2012

Ano	Automóvel	Caminhão	Camioneta	Micro-ônibus	Moto	Ônibus	Outros
2009	84	17	29	1	670	23	24
2010	97	18	30	1	785	23	35
2011	118	17	30	-	865	23	39
2012	143	16	34	1	939	22	46

Fonte: Detran.

5 Serviços Básicos

5.1 Energia Elétrica

5.1.1 Consumidores de energia elétrica, por classe, no município de Coronel João Sá, no estado da Bahia 2009-2012

Ano	Residencial	Industrial	Comercial	Rural	Serviços e Poderes Públicos	Outros (1)	Total
2009	3.725	11	177	146	82	-	4.141
2010	3.897	8	194	145	88	-	4.332
2011	4.134	7	200	145	92	-	4.578
2012	4.524	5	196	145	98	-	4.968

Fonte: Coelba.
(1) Consumidores próprios dos sistemas Coelba.

5.1.2 Consumo de energia elétrica, por classe, no município de Coronel João Sá, no estado da Bahia 2009-2012

(KWh)

Ano	Residencial	Industrial	Comercial	Rural	Serviços e Poderes Públicos	Outros (1)	Total
2009	2.446.267	397.665	437.097	160.672	783.370	-	4.225.071
2010	2.846.017	437.256	525.116	161.270	1.005.003	-	4.974.662
2011	3.047.900	57.953	532.481	175.860	891.269	-	4.705.463
2012	3.285.893	30.132	565.443	178.648	1.357.391	-	5.417.507

Fonte: Coelba.
(1) Consumo próprio dos sistemas Coelba.

5.2 Abastecimento d'Água

5.2.1 Ligações, economias e volume de água faturado no município de Coronel João Sá, no estado da Bahia – 2007-2010

Ano	Ligações	Economias	Volume (m^3)
2007	2.650	2.678	357.452
2008	2.859	2.895	386.297
2009	2.925	2.957	387.606
2010	3.052	3.083	399.549

Fonte: Embasa.

5.3 Correios

5.3.1 Agências de correios e unidades operacionais de atendimento no município de Coronel João Sá, no estado da Bahia – 2009-2012

Ano	Total	Agência de Correio	Agência de Correio Comunitária	Agência de Correio Franqueada	Caixa de Coleta	Posto de Venda de Selo	Outros
2009	1	1	-	-	-	-	-
2010	1	1	-	-	-	-	-
2011	1	1	-	-	-	-	-
2012	1	1	-	-	-	-	-

Fonte: EBCT.

5.4 Bancos

5.4.1 Distribuição de agências bancárias no município de Coronel João Sá, no estado da Bahia – 2009-2012

Ano	Natureza Administrativa	
	Federal	Particular
2009	1	-
2010	1	-
2011	1	-
2012	1	-

Fonte: Banco Central.

6 Informações Econômicas

6.1 Agropecuária

6.1.1 Produção, área colhida e rendimento médio dos principais produtos agrícolas no município de Coronel João Sá, no estado da Bahia – 2008-2011

Produtos	2008			2009			2010			2011		
	Produção (t)	Área Colhida (ha)	Rendimento Médio (kg/ha)	Produção (t)	Área Colhida (ha)	Rendimento Médio (kg/ha)	Produção (t)	Área Colhida (ha)	Rendimento Médio (kg/ha)	Produção (t)	Área Colhida (ha)	Rendimento Médio (kg/ha)
Feijão (em grão)	2.000	2.500	800	3.828	5.800	660	3.720	5.800	641	415	1.920	216
Milho (em grão)	27.000	15.000	1.800	44.100	21.000	2.100	92.000	21.000	4.381	5.544	8.800	630
Sorgo granífero (em grão)	1.200	600	2.000	1.200	500	2.400	1.200	500	2.400	600	500	1.200

Fonte: IBGE-PAM.

6.1.2 Efetivo dos principais rebanhos no município de Coronel João Sá, no estado da Bahia – 2008-2011

Tipo de Rebanho	Efetivo (cabeças)			
	2008	2009	2010	2011
Asininos	987	1.085	1.085	980
Bovinos	21.051	21.351	24.134	26.578
Bubalinos	12	13	13	16
Caprinos	6.852	6.166	6.782	8.138
Equinos	2.185	2.075	2.075	1.980
Galinhas	15.856	14.270	14.983	19.477
Galos, frangas, frangos e pintos	20.428	21.449	22.883	29.747
Muares	815	855	855	950
Ovinos	15.965	15.166	17.440	19.500
Suínos	1.569	1.709	1.862	1.570

Fonte: IBGE-PPM.

6.1.3 Produção dos principais produtos de origem animal no município de Coronel João Sá, no estado da Bahia – 2008-2011

Produto	2008	2009	2010	2011
Leite (mil litros)	3.288	3.452	3.653	3.558
Mel de abelha (quilogramas)	2.584	2.842	3.250	8.000
Ovos de galinha (mil dúzias)	61	64	67	87

Fonte: IBGE-PPM.

6.1.4 Financiamentos concedidos a produtores e cooperativas, por atividade e finalidade, no município de Coronel João Sá, no estado da Bahia – 2009-2012

Ano/Atividade	Custeio		Investimento		Comercialização		Total	
	Contrato	Valor (R$ 1,00)	Contrato	Valor (R$ 1,00)	Contrato	Valor (R$1,00)	Contrato	Valor (R$ 1,00)
2009								
Agrícola	415	3.508.523,56	13	181.715,90	-	0,00	428	3.690.239,46
Pecuária	1	6.114,04	675	568.523,66	-	0,00	676	574.637,70
2010								
Agrícola	277	3.583.757,06	2	3.278,00	2	291.009,30	281	3.878.044,36
Pecuária	4	22.828,82	392	351.843,70	-	0,00	396	374.672,52
2011								
Agrícola	272	5.000.172,39	12	494.419,48	-	0,00	284	5.494.591,87
Pecuária	4	22.828,82	657	892.796,27	-	0,00	661	915.625,09
2012								
Agrícola	92	22.934.185,16	256	874.573,21	-	0,00	348	23.808.758,37
Pecuária	8	54.056,71	604	1.554.702,36	-	0,00	612	1.608.759,07

Fonte: Banco Central.

6.2 PIB Municipal

6.2.1 Valor Adicionado, PIB e PIB per capita a preços correntes no município de Coronel João Sá, no estado da Bahia – 2007-2010

Ano	Valor Adicionado (R$ milhões)			Valor Adicionado APU [2] (R$ milhões)	Impostos Sobre Produtos (R$ milhões)	PIB (R$ milhões)	PIB Per Capita (R$ 1,00)
	Agropecuária	Indústria	Serviços [1]				
2007	12,90	3,91	32,51	21,21	1,36	50,68	2.789,05
2008	12,81	5,08	36,58	23,34	1,77	56,24	3.033,50
2009	18,65	10,56	44,64	27,82	2,96	76,80	4.172,33
2010 [3]	36,16	13,03	52,31	30,73	3,22	104,72	6.136,20

Fontes: SEI, IBGE.
(1) Inclui APU.
(2) Administração Pública (atividades governamentais).
(3) Dados sujeitos a retificações.

6.3 Finanças Públicas

6.3.1 Arrecadação municipal, estadual e transferências constitucionais no município de Coronel João Sá, no estado da Bahia – 2009-2012

(R$1,00)

Ano	Municipal (1)			Estadual				Transferências	
	IPTU	ISS	Total	ICMS	IPVA	ITD	Total	Estado	União
2009	74.910,10	1.255.255,11	1.330.165,21	249.678,06	44.695,53	...	294.373,59	1.327.173,99	7.420.794,67
2010	119.250,00	724.756,96	844.006,96	363.502,33	46.961,37	1.200,00	411.663,70	1.662.235,81	7.967.078,92
2011	1.750,00	124.770,63	126.520,63	486.559,12	59.838,08	8.506,00	554.903,20	1.947.312,85	9.888.241,81
2012	...	...	...	384.686,20	80.709,89	2.000,00	467.396,09	2.575.607,92	8.497.364,24

Fontes: STN, Sefaz-BA.
(1) Dados do Finanças do Brasil-Finbra.

6.4 Índice de Desenvolvimento Econômico

6.4.1 Índice de Desenvolvimento Econômico, segundo seus componentes, no município de Coronel João Sá, no estado da Bahia – 2002, 2004, 2006

Ano	INF	Classificação (1)	IQM	Classificação (1)	IPM	Classificação (1)	IDE	Classificação (1)
2002	4.986,54	344º	4.990,61	382º	4.986,03	179º	4.987,73	297º
2004	4.988,53	262º	4.990,21	370º	4.984,92	263º	4.987,89	291º
2006	4.941,08	334º	4.920,09	416º	4.986,04	223º	4.948,99	409º

Fonte: SEI.
Notas: INF – Índice de Infraestrutura.
IQM – Índice de Qualificação da Mão de Obra.
IPM – Índice do Produto Municipal.
IDE – Índice de Desenvolvimento Econômico.
(1) Posição em relação aos demais municípios do Estado.

7 Justiça Eleitoral

7.1 Eleitorado e abstenção nas eleições no município de Coronel João Sá, no estado da Bahia – 2010

Especificação	Dados Gerais
Eleitorado	12.165
Abstenção - 1º turno %	26,49
Abstenção - 2º turno %	30,61

Fonte: TSE.

7.2 Resultado das eleições para presidente e governador no município de Coronel João Sá, no estado da Bahia – 2010

Cargos/Partidos	Votos		Situação
	Nominais	% Votos Válidos	
Presidente - 2º turno			
PT	5.989	75,41	Eleito
PSDB	1.953	24,59	Não Eleito
Governador - 1º turno			
PT	3.578	46,10	Eleito
DEM	132	1,70	Não Eleito
Outros	4.052	52,20	Não Eleito

Fonte: TSE.

7.3 Resultado das eleições para prefeito no município de Coronel João Sá, no estado da Bahia – 2012

Cargo/Partidos	Votos		Situação
	Nominais	% Votos Válidos	
Prefeito - 1º turno			
PSD	5.175	47,66	Eleito
PMDB	5.071	46,70	Não Eleito

Fonte: TSE.

Euclides da Cunha

Foto: **Lourival Custódio**

EUCLIDES DA CUNHA

TERRITÓRIO DE IDENTIDADE
SEMIÁRIDO NORDESTE II

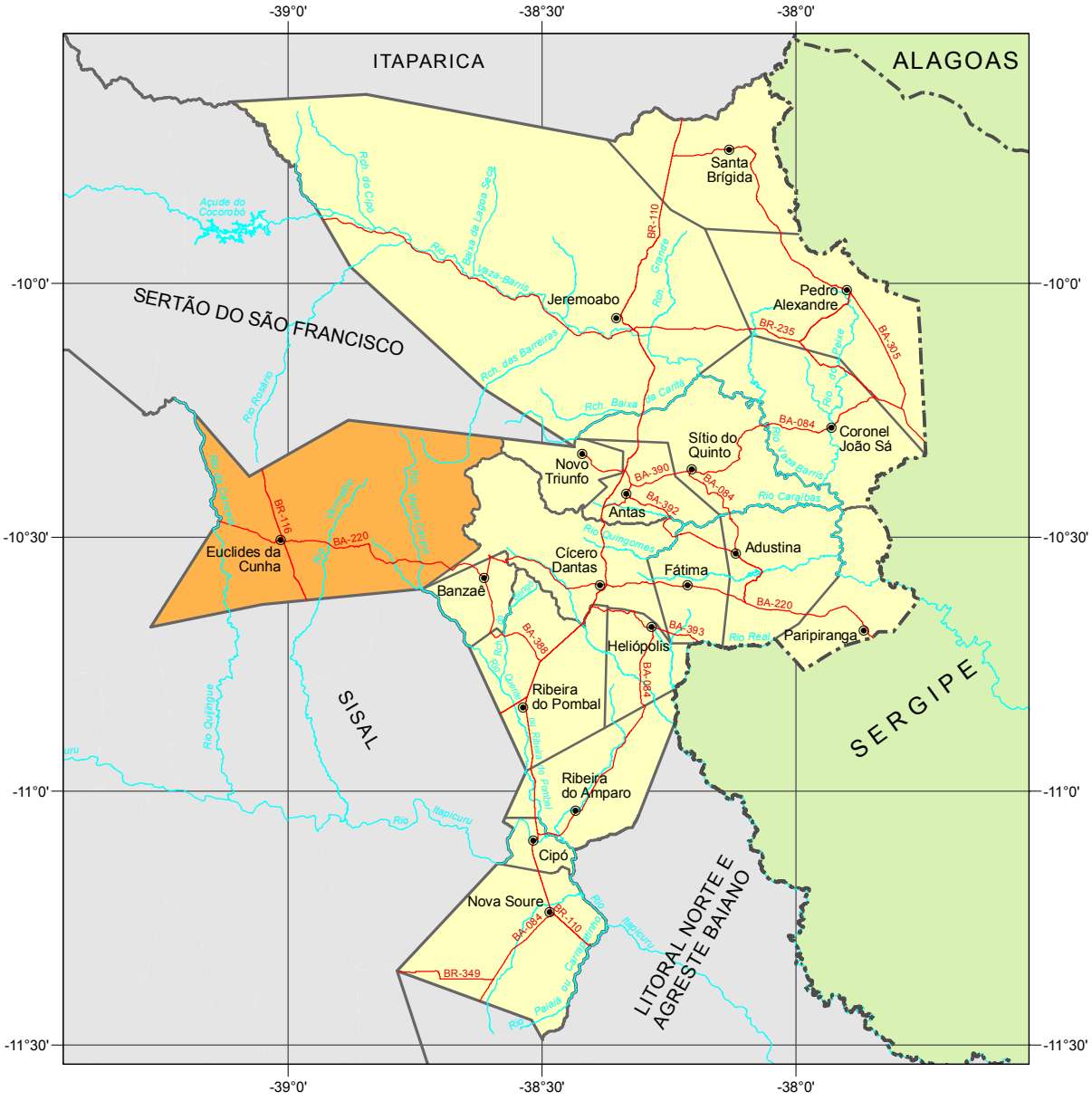

Fonte: BAHIA (2012); SEI (2010).

ESCALA: 1:1.500.000

0 15 30 45 60 75 km

Euclides da Cunha

1 Informações Gerais

1.1 Regionalização

Mesorregião Geográfica: **Nordeste Baiano**

Microrregião Geográfica: **14. Euclides da Cunha**

Região Econômica: **06. Nordeste**

Região Administrativa: **12. Serrinha**

Eixo de Desenvolvimento: **Nordeste**

Território de Identidade: **17. Semiárido Nordeste II**

Incluído na Região Semiárida

1.2 Legislação Político/Administrativa

Lei de Criação: **Lei Estadual nº 253 de 11/06/1898**

Lei Vigente: **n° 628 de 30/12/1953. Publicada no DOE de 12/02/1954**

Outras Leis de Referência: **Canudos nº 4.405 de 25/02/1985. Publicada no DOE de 26/02/1985; Novo Triunfo nº 4.846 de 24/02/1989. Publicada no DOE de 25 e 26/02/1989; Quijingue nº 1.640 de 15/03/1962. Publicada no DOE 16/03/1962; Cícero Dantas n° 628 de 30/12/1953. Publicada no DOE de 11/02/1954; e Monte Santo n° 628 de 30/12/1953**

Município de Origem: **Monte Santo**

Distritos: **Euclides da Cunha (sede), Aribice, Caimbé e Massacará**

Limites Intermunicipais: **Canudos, Cícero Dantas, Monte Santo, Novo Triunfo e Quijingue**

2 Informações Geográficas

2.1 Indicadores Geográficos

2.1.1 Área, coordenadas geográficas, altitude e distância da capital

Área (Km²)	Coordenadas Geográficas		Altitude (m)	Distância da Capital (Km)
	Latitude Sul	Longitude Oeste		
2.235,30	-10º30'27"	39º00'57"	472	321

Fonte: IBGE, 2010; Derba, 2007.

2.2 Recursos Naturais

2.2.1 Clima

Tipo Climático: **Semiárido**

Temperatura média anual (ºC): **22,8**

Período chuvoso: **março a julho**

Pluviosidade anual (mm): **725,8**

2.2.2 Solo

Neossolos, Alissolos, Cambissolo, Planossolo, Vertissolo, Latossolo e Luvissolos

2.2.3 Vegetação

Contato Cerrado-Caatinga, Caatinga Arbórea Densa, sem palmeiras, Caatinga Arbórea Aberta, sem palmeiras, Caatinga Arbórea Aberta, com palmeiras, Contato Caatinga-Floresta Estacional e Contato Cerrado-Caatinga-Floresta Estacional

2.2.4 Geomorfologia

Chapadas do Tonã e Serra Talhada, Pediplano Sertanejo e Tabuleiros do Itapicuru

2.2.5 Geologia

Anfibolitos, Arenitos, Biotita-Gnaisses, Conglomerados/Brechas, Folhelhos, Granito-Gnaisses e Paraconglomerados

2.2.6 Ocorrências minerais

Areia, Arenoso, Argila, Calcário e Cascalho

2.2.7 Hidrografia

Bacia hidrográfica: **Bacia do Rio Itapicuru, Bacia do Rio Vaza-Barris e Bacia do Rio Real**

Rio(s) principal(is): **Riacho Araçá, Riacho Carrancudo, Riacho do Limoeiro, Rio da Cancela e Riacho Boqueirão**

Áreas irrigadas: **-**

Espelhos d'água: **Açude Melancia e Açude Pedregulho**

2.3 Área Especial

2.3.1 Unidades de conservação -

2.3.2 Projetos de assentamento de reforma agrária

Fazenda Curralinho

2.3.3 Projetos cédula da terra

Associação dos Pequenos Produtores de Alto Paraíso/Fazenda Santa Mônica, Associação dos Produtores Rurais de Vila de Canaã/Fazenda Santa Mônica, Associação dos Produtores Rurais de Fazenda Veneza/Fazenda Veneza e Associação dos Produtores Rurais de Vertente do Cupã/Fazenda Vertente do Cupã

2.3.4 Projetos crédito fundiário e combate à pobreza rural -

3 Características Demográficas e Sociais

3.1 Demografia

3.1.1 População, área e densidade demográfica do município de Euclides da Cunha, no estado da Bahia 2000/2010

Ano	População	Área (km²)	Densidade Demográfica (hab/km²)
2000	53.885	2.324,97	23,18
2010	56.289	2.235,30	25,18

Fonte: IBGE-Censo Demográfico.

3.1.2 População, por situação de domicílio, no município de Euclides da Cunha, no estado da Bahia – 2010

Situação de Domicílio	População
Total	**56.289**
Urbana	27.416
Rural	28.873

Fonte: IBGE-Censo Demográfico.

3.1.3 População, por sexo, no município de Euclides da Cunha, no estado da Bahia – 2010

Sexo	População
Total	**56.289**
Homens	28.319
Mulheres	27.970

Fonte: IBGE-Censo Demográfico.

3.1.4 Domicílios, por espécie, no município de Euclides da Cunha, no estado da Bahia – 2010

Espécie	Quantidade
Total geral	**19.516**
Particulares	**19.485**
Ocupados	15.891
Não ocupados	3.594
Fechado	-
Uso ocasional	1.531
Vago	2.063
Coletivos	**31**
Com morador	9
Sem morador	22

Fonte: IBGE-Censo Demográfico.

3.2 Pessoal Ocupado

3.2.1 Pessoal ocupado no mercado formal de trabalho, por setor de atividade econômica, no município de Euclides da Cunha, no estado da Bahia – 2008-2011

Setor de Atividade	2008	2009	2010	2011
Extrativa mineral	14	36	33	31
Indústria de transformação	201	178	186	204
Serviços industriais de utilidade pública	-	-	-	-
Construção civil	34	12	192	128
Comércio	607	699	886	885
Serviços	286	282	322	348
Administração pública	1.025	1.377	1.445	1.474
Agropecuária, extrativa vegetal, caça e pesca	20	19	25	22

Fonte: Ministério do Trabalho-RAIS.

3.2.2 Grau de instrução do pessoal ocupado no mercado formal de trabalho, no município de Euclides da Cunha, no estado da Bahia – 2008-2011

Grau de Instrução	2008	2009	2010	2011
Analfabeto	11	10	17	14
Até o 5º ano incompleto do ensino fundamental	447	464	418	413
5º ano completo do ensino fundamental	41	65	77	165
Do 6º ao 9º ano incompleto do ensino fundamental	129	120	326	170
Ensino fundamental completo	91	105	136	106
Ensino médio incompleto	119	99	151	137
Ensino médio completo	1.248	1.601	1.786	1.895
Educação superior incompleta	20	20	28	32
Educação superior completa	81	119	150	160
Mestrado completo	-	-	-	-
Doutorado completo	-	-	-	-

Fonte: Ministério do Trabalho-RAIS.

3.3 Educação

3.3.1 Educação infantil

3.3.1.1 Estabelecimentos com educação infantil, por localização e dependência administrativa, no município de Euclides da Cunha, no estado da Bahia – 2008-2011

Ano	Estabelecimentos								
	Total	Urbana				Rural			
		Federal	Estadual	Municipal	Privada	Federal	Estadual	Municipal	Privada
2008	150	-	-	16	8	-	-	126	-
2009	145	-	-	16	12	-	-	117	-
2010	140	-	-	16	13	-	-	111	-
2011	134	-	-	16	12	-	4	102	-

Fontes: SEC, MEC/Inep.

3.3.1.2 Matrícula inicial na educação infantil, por localização e dependência administrativa, no município de Euclides da Cunha, no estado da Bahia – 2008-2011

Ano	Matrícula Inicial								
	Total	Urbana				Rural			
		Federal	Estadual	Municipal	Privada	Federal	Estadual	Municipal	Privada
2008	2.418	-	-	822	307	-	-	1.289	-
2009	2.370	-	-	863	391	-	-	1.116	-
2010	2.308	-	-	877	404	-	-	1.027	-
2011	2.365	-	-	949	432	-	77	907	-

Fontes: SEC, MEC/Inep.
Nota: O mesmo aluno pode ter mais de uma matrícula.

3.3.1.3 Funções docentes na educação infantil, por localização e dependência administrativa, no município de Euclides da Cunha, no estado da Bahia – 2008-2011

Ano	Funções Docentes								
	Total	Urbana				Rural			
		Federal	Estadual	Municipal	Privada	Federal	Estadual	Municipal	Privada
2008	187	-	-	34	22	-	-	131	-
2009	192	-	-	39	31	-	-	122	-
2010	96	-	-	37	30	-	-	29	-
2011	148	-	-	43	32	-	7	66	-

Fontes: SEC, MEC/Inep.
Nota: Em função docente está contabilizada a atuação do professor em cada etapa de ensino, que pode ocorrer em mais de uma unidade escolar, em mais de uma dependência administrativa e em mais de uma localização ou município.

3.3.2 Ensino fundamental

3.3.2.1 Estabelecimentos com ensino fundamental, por localização e dependência administrativa, no município de Euclides da Cunha, no estado da Bahia – 2008-2011

Ano	Estabelecimentos								
	Total	Urbana				Rural			
		Federal	Estadual	Municipal	Privada	Federal	Estadual	Municipal	Privada
2008	167	-	5	14	10	-	-	138	-
2009	168	-	3	16	14	-	-	135	-
2010	156	-	3	16	15	-	-	122	-
2011	147	-	3	16	13	-	3	112	-

Fontes: SEC, MEC/Inep.

3.3.2.2 Matrícula inicial no ensino fundamental, por localização e dependência administrativa, no município de Euclides da Cunha, no estado da Bahia – 2008-2011

Ano	Matrícula Inicial								
	Total	Urbana				Rural			
		Federal	Estadual	Municipal	Privada	Federal	Estadual	Municipal	Privada
2008	13.490	-	1.538	4.182	716	-	-	7.054	-
2009	13.252	-	957	4.807	882	-	-	6.606	-
2010	12.964	-	720	5.062	906	-	-	6.276	-
2011	12.095	-	613	4.851	890	-	189	5.552	-

Fontes: SEC, MEC/Inep.
Nota: O mesmo aluno pode ter mais de uma matrícula.

3.3.2.3 Funções docentes no ensino fundamental, por localização e dependência administrativa, no município de Euclides da Cunha, no estado da Bahia – 2008-2011

Ano	Funções Docentes								
	Total	Urbana				Rural			
		Federal	Estadual	Municipal	Privada	Federal	Estadual	Municipal	Privada
2008	503	-	47	139	58	-	-	259	-
2009	540	-	33	156	69	-	-	282	-
2010	497	-	35	152	81	-	-	229	-
2011	461	-	31	148	69	-	14	199	-

Fontes: SEC, MEC/Inep.
Nota: Em função docente está contabilizada a atuação do professor em cada etapa de ensino, que pode ocorrer em mais de uma unidade escolar, em mais de uma dependência administrativa e em mais de uma localização ou município.

3.3.3 Ensino médio

3.3.3.1 Estabelecimentos com ensino médio, por localização e dependência administrativa, no município de Euclides da Cunha, no estado da Bahia – 2008-2011

Ano	Estabelecimentos								
	Total	Urbana				Rural			
		Federal	Estadual	Municipal	Privada	Federal	Estadual	Municipal	Privada
2008	4	-	2	-	2	-	-	-	-
2009	4	-	2	-	2	-	-	-	-
2010	4	-	2	-	2	-	-	-	-
2011	4	-	2	-	2	-	-	-	-

Fontes: SEC, MEC/Inep.

3.3.3.2 Matrícula inicial no ensino médio, por localização e dependência administrativa, no município de Euclides da Cunha, no estado da Bahia – 2008-2011

Ano	Matrícula Inicial								
	Total	Urbana				Rural			
		Federal	Estadual	Municipal	Privada	Federal	Estadual	Municipal	Privada
2008	2.704	-	2.601	-	103	-	-	-	-
2009	2.627	-	2.518	-	109	-	-	-	-
2010	2.562	-	2.452	-	110	-	-	-	-
2011	2.754	-	2.647	-	107	-	-	-	-

Fontes: SEC, MEC/Inep.
Nota: O mesmo aluno pode ter mais de uma matrícula.

3.3.3.3 Funções docentes no ensino médio, por localização e dependência administrativa, no município de Euclides da Cunha, no estado da Bahia – 2008-2011

Ano	Funções Docentes								
	Total	Urbana				Rural			
		Federal	Estadual	Municipal	Privada	Federal	Estadual	Municipal	Privada
2008	91	-	72	-	19	-	-	-	-
2009	94	-	74	-	20	-	-	-	-
2010	88	-	69	-	19	-	-	-	-
2011	93	-	72	-	21	-	-	-	-

Fontes: SEC, MEC/Inep.
Nota: Em função docente está contabilizada a atuação do professor em cada etapa de ensino, que pode ocorrer em mais de uma unidade escolar, em mais de uma dependência administrativa e em mais de uma localização ou município.

3.3.4 Educação de jovens e adultos

3.3.4.1 Estabelecimentos com educação de jovens e adultos, por localização e dependência administrativa, no município de Euclides da Cunha, no estado da Bahia – 2008-2011

Ano	Estabelecimentos								
	Total	Urbana				Rural			
		Federal	Estadual	Municipal	Privada	Federal	Estadual	Municipal	Privada
2008	5	-	5	-	-	-	-	-	-
2009	6	-	3	3	-	-	-	-	-
2010	3	-	3	-	-	-	-	-	-
2011	6	-	3	1	-	-	-	2	-

Fontes: SEC, MEC/Inep.

3.3.4.2 Matrícula inicial na educação de jovens e adultos, por localização e dependência administrativa, no município de Euclides da Cunha, no estado da Bahia – 2008-2011

Ano	Matrícula Inicial								
	Total	Urbana				Rural			
		Federal	Estadual	Municipal	Privada	Federal	Estadual	Municipal	Privada
2008	535	-	535	-	-	-	-	-	-
2009	618	-	426	192	-	-	-	-	-
2010	243	-	243	-	-	-	-	-	-
2011	447	-	320	44	-	-	-	83	-

Fontes: SEC, MEC/Inep.
Nota: O mesmo aluno pode ter mais de uma matrícula.

3.3.4.3 Funções docentes na educação de jovens e adultos, por localização e dependência administrativa, no município de Euclides da Cunha, no estado da Bahia – 2008-2011

Ano	Funções Docentes								
	Total	Urbana				Rural			
		Federal	Estadual	Municipal	Privada	Federal	Estadual	Municipal	Privada
2008	26	-	26	-	-	-	-	-	-
2009	27	-	19	8	-	-	-	-	-
2010	17	-	17	-	-	-	-	-	-
2011	37	-	15	5	-	-	-	17	-

Fontes: SEC, MEC/Inep.
Nota: Em função docente está contabilizada a atuação do professor em cada etapa de ensino, que pode ocorrer em mais de uma unidade escolar, em mais de uma dependência administrativa e em mais de uma localização ou município.

3.3.5 Educação Superior

3.3.5.1 Instituições de educação superior, segundo a dependência administrativa, no município de Euclides da Cunha, no estado da Bahia – 2008-2011

Ano	Total	Instituições			
		Federal	Estadual	Municipal	Privada
2008	1	-	1	-	-
2009	1	-	1	-	-
2010	2	-	1	-	1
2011	4	-	1	-	3

Fonte: MEC/Inep.

3.3.5.2 Matrícula na educação superior, segundo a dependência administrativa, no município de Euclides da Cunha, no estado da Bahia – 2008-2011

Ano	Total	Matrícula			
		Federal	Estadual	Municipal	Privada
2008	247	-	247	-	-
2009	427	-	427	-	-
2010	671	-	318	-	353
2011	710	-	348	-	362

Fonte: MEC/Inep.
Nota: A partir de 2008 inclui os cursos de graduação à distância.

3.3.5.3 Concluintes da educação superior, segundo a dependência administrativa, no município de Euclides da Cunha, no estado da Bahia – 2008-2011

Ano	Total	Concluintes			
		Federal	Estadual	Municipal	Privada
2008	21	-	21	-	-
2009	46	-	46	-	-
2010	109	-	36	-	73
2011	196	-	127	-	69

Fonte: MEC/Inep.
Nota: Inclui os cursos de graduação à distância.

3.3.5.4 Matrícula e concluintes por áreas e cursos, no município de Euclides da Cunha, no estado da Bahia – 2008-2011

Áreas e cursos	Matrícula				Concluintes			
	2008	2009	2010	2011	2008	2009	2010	2011
Ciências, matemática e computação - análise e desenvolvimento de sistemas (tecnólogo)	-	-	-	-	-	-	-	-
Ciências sociais, negócios e direito - administração	-	-	63	86	-	-	5	10
Ciências sociais, negócios e direito - administração hospitalar	-	-	-	-	-	-	-	-
Ciências sociais, negócios e direito - ciências contábeis	-	-	31	45	-	-	10	10
Ciências sociais, negócios e direito - competências gerenciais	-	-	1	-	-	-	-	-
Ciências sociais, negócios e direito - empreendedorismo	-	-	-	-	-	-	-	-
Ciências sociais, negócios e direito - gestão da informação	-	-	-	-	-	-	-	-
Ciências sociais, negócios e direito - gestão de pessoal e recursos humanos	-	-	-	-	-	-	-	-
Ciências sociais, negócios e direito - gestão financeira	-	-	-	-	-	-	-	-
Ciências sociais, negócios e direito - gestão logística	-	-	-	-	-	-	-	-
Ciências sociais, negócios e direito - marketing e propaganda	-	-	-	-	-	-	-	-
Ciências sociais, negócios e direito - teoria e comportamento organizacional	-	-	-	-	-	-	-	-
Educação - formação de professor de biologia	-	-	-	-	-	-	-	-
Educação - formação de professor de geografia	-	-	-	47	-	-	-	-
Educação - formação de professor de história	-	48	27	22	-	-	11	13
Educação - formação de professor de letras	157	-	-	-	21	-	-	-
Educação - formação de professor de língua/literatura estrangeira moderna	-	-	-	-	-	-	-	-
Educação - formação de professor de língua/literatura vernácula (português)	-	217	249	218	-	46	50	44
Educação - formação de professor de língua/literatura vernácula e língua estrangeira moderna	-	-	-	-	-	-	-	-
Educação - formação de professor de matemática	-	39	-	-	-	-	-	-
Educação - pedagogia	90	90	152	142	-	-	3	99
Educação - formação de professor de química	-	33	-	-	-	-	-	-
Saúde e bem estar social - serviço social	-	-	148	150	-	-	30	20
Serviços - gestão ambiental	-	-	-	-	-	-	-	-

Fonte: MEC/Inep.
Nota: Inclui os cursos de graduação à distância.

3.4 Saúde

3.4.1 Hospitais conveniados com o SUS, segundo a esfera administrativa e leitos, no município de Euclides da Cunha, no estado da Bahia – 2009-2012

Ano	Hospitais Segundo Esfera Administrativa					Leitos	
	Total	Federal	Estadual	Municipal	Privada	Existentes	SUS
2009	2	-	-	1	1	109	107
2010	2	-	-	1	1	109	107
2011	2	-	-	1	1	75	69
2012	2	-	-	1	1	85	79

Fontes: Datasus-CNES, Sesab/Suvisa/DIS.

3.4.2 Servidores estaduais da área de saúde, segundo o tipo de ocupação, no município de Euclides da Cunha, no estado da Bahia – 2009-2012

Tipo de Ocupação	2009	2010	2011	2012
Total	**17**	**20**	**20**	**19**
Agente serviços de saúde	-	-	-	-
Assistente social	-	-	-	-
Atendente de enfermagem	3	3	3	3
Atendente rural	2	2	2	2
Auxiliar de enfermagem	4	5	5	5
Auxiliar serviços de saúde/Atendente rural	3	3	3	2
Enfermeiro	-	-	-	-
Farmacêutico	-	-	-	-
Fisioterapeuta	-	-	-	-
Médico	4	4	4	4
Nutricionista	-	-	-	-
Odontólogo	1	1	1	1
Técnico em patologia clínica	-	-	-	-
Técnico em radiologia	-	-	-	-
Outras ocupações	3	2	2	2

Fonte: Sesab.

3.4.3 Óbitos, por grupo de causas, no município de Euclides da Cunha, no estado da Bahia – 2009-2012

Grupo de Causas	2009	2010	2011	2012
Total	**293**	**280**	**302**	**302**
Algumas afecções originadas no período perinatal	7	4	12	6
Algumas doenças infecciosas e parasitárias	9	9	15	9
Causas externas de morbidade e mortalidade	25	26	42	34
Doenças da pele e tecido subcutâneo	1	2	-	1
Doenças do aparelho circulatório	72	49	64	61
Doenças do aparelho digestivo	7	13	12	9
Doenças do aparelho geniturinário	3	6	7	8
Doenças do aparelho respiratório	8	21	14	27
Doenças do olho e anexos	-	-	-	-
Doenças do ouvido e da apófise mastóide	-	-	-	-
Doenças do sangue e dos órgãos hematopoéticos e alguns transtornos imunitários	3	2	4	2
Doenças do sistema nervoso	-	3	8	7
Doenças do sistema osteomuscular e do tecido conjuntivo	1	-	2	1
Doenças endócrinas, nutricionais e metabólicas	16	28	42	26
Gravidez, parto e puerpério	-	-	-	-
Malformações congênitas, deformidades e anomalias cromossômicas	4	2	2	3
Neoplasias (tumores)	26	43	35	27
Sintomas, sinais e achados anormais de exames clínicos e de laboratório não classificados em outro item (causas mal definidas)	109	68	30	77
Transtornos mentais e comportamentais	2	4	13	4

Fontes: Sesab/Suvisa/DIS, MS-SIM.

3.4.4 Óbitos, por faixa etária, no município de Euclides da Cunha, no estado da Bahia – 2009-2012

Ano	Faixa Etária						
	Total	< 1 Ano	1 a 4	5 a 14	15 a 49	≥ 50 anos	Idade Ignorada
2009	293	16	2	2	45	228	-
2010	280	10	2	2	54	212	-
2011	302	16	6	4	59	217	-
2012	302	12	3	5	56	226	-

Fontes: Sesab/Suvisa/DIS, MS-SIM.

3.4.5 Casos de algumas doenças transmissíveis, de notificação obrigatória, independentes de confirmação, no município de Euclides da Cunha, no estado da Bahia – 2008-2011

Doenças Transmissíveis	2008	2009	2010	2011
Total	**27**	**82**	**447**	**151**
Chagas aguda				
Coqueluche	4	-	-	-
Dengue	1	53	418	119
Difteria	-	-	-	-
Doenças exantemáticas (1)	1	-	-	-
Esquistossomose (2)	-	-	-	-
Febre tifóide	-	-	-	-
Hanseníase (3)	-	3	2	1
Hepatite viral	-	-	4	-
Leishmaniose tegumentar (3)	-	-	-	-
Leishmaniose visceral	3	2	10	6
Leptospirose	-	-	-	-
Malária	-	-	-	-
Meningites	5	3	5	8
Paralisia flácida	1	-	-	1
Tétano acidental	-	-	-	-
Tétano neonatal	-	-	-	-
Tuberculose extra-pulmonar	1	1	-	1
Tuberculose pulmonar	11	20	8	15

Fontes: Sesab/Suvisa/DIS, MS-Sinan.
Nota: Para 2008 dados processados em 20-11-2009; para 2009, em 06-08-2010; para 2010, em 26-01-2012 e para 2011, em 25-10-2012.
(1) Casos suspeitos de sarampo e rubéola sem confirmação.
(2) Casos confirmados.
(3) Casos notificados em área não endêmica.

3.4.6 Casos de algumas doenças sexualmente transmissíveis, de notificação obrigatória, independentes de confirmação, no município de Euclides da Cunha, no estado da Bahia – 2008-2011

Ano	Aids (1)	Condiloma Acuminado	Herpes Genital	Sífilis		
				Congênita	Em Adulto	Gestante
2008	-	3	-	-	-	-
2009	1	-	-	-	-	-
2010	2	5	-	-	-	-
2011	-	4	2	3	-	-

Fontes: Sesab/Suvisa/DIS, MS-Sinan.
Nota: Para 2008 dados processados em 20-11-2009; para 2009, em 06-08-2010; para 2010, em 26-01-2012 e para 2011, em 25-10-2012.
(1) Casos confirmados.

3.5 Índice de Desenvolvimento Social

3.5.1 Índice de Desenvolvimento Social, segundo seus componentes, no município de Euclides da Cunha, no estado da Bahia – 2002, 2004, 2006

Ano	INS	Classificação (1)	INE	Classificação (1)	ISB	Classificação (1)	IRMCH	Classificação (1)	IDS	Classificação (1)
2002	4.991,80	221º	4.989,90	214º	4.999,66	181º	4.964,74	234º	4.986,51	216º
2004	5.020,14	137º	5.050,01	68º	4.999,65	184º	4.964,74	234º	5.008,54	145º
2006	4.982,68	260º	5.047,34	81º	5.005,09	168º	4.964,74	234º	4.999,87	172º

Fonte: SEI.
Notas: INS – Índice do Nível de Saúde.
INE – Índice do Nível de Educação.
ISB – Índice dos Serviços Básicos.
IRMCH – Índice de Renda Média dos Chefes de Família.
IDS – Índice de Desenvolvimento Social.
(1) Posição em relação aos demais municípios do Estado.

3.6 Bolsa Família

3.6.1 Situação do Programa Bolsa Família no município de Euclides da Cunha, no estado da Bahia – 2010/2013

Dados Gerais	Quantidade	Período
População total do município	56.289	2010
Total de famílias cadastradas (1)	15.292	05/2013
Número de famílias beneficiárias do Programa Bolsa Família	9.710	08/2013

Fontes: MDS, IBGE.
(1) O total de famílias cadastradas poderá, conforme a legislação do CadÚnico, incluir famílias que tenham renda familiar per capita maior que meio salário mínimo. Isso explica a possivel diferença de valores entre o total de famílias cadastradas.

4 Transporte

4.1 Veículos registrados, por tipo, no município de Euclides da Cunha, no estado da Bahia – 2009-2012

Ano	Automóvel	Caminhão	Camioneta	Micro-ônibus	Moto	Ônibus	Outros
2009	1.748	241	520	19	2.464	112	247
2010	1.990	264	573	26	2.992	119	310
2011	2.299	288	640	31	3.640	135	367
2012	2.638	305	710	36	4.184	147	429

Fonte: Detran.

5 Serviços Básicos

5.1 Energia Elétrica

5.1.1 Consumidores de energia elétrica, por classe, no município de Euclides da Cunha, no estado da Bahia 2009-2012

Ano	Residencial	Industrial	Comercial	Rural	Serviços e Poderes Públicos	Outros (1)	Total
2009	15.414	59	1.234	1.427	276	1	18.411
2010	16.473	60	1.297	1.395	299	1	19.525
2011	17.542	59	1.344	1.342	310	1	20.598
2012	18.157	57	1.368	1.338	331	1	21.252

Fonte: Coelba.
(1) Consumidores próprios dos sistemas Coelba.

5.1.2 Consumo de energia elétrica, por classe, no município de Euclides da Cunha, no estado da Bahia 2009-2012

(KWh)

Ano	Residencial	Industrial	Comercial	Rural	Serviços e Poderes Públicos	Outros (1)	Total
2009	12.368.773	1.159.264	3.473.599	1.019.618	11.771.026	9.281	29.801.561
2010	13.782.086	1.403.184	3.948.927	1.091.149	12.234.202	10.272	32.469.820
2011	15.485.654	1.674.318	4.390.478	1.128.140	12.181.324	10.231	34.870.145
2012	16.421.740	1.756.878	4.574.964	1.203.984	12.980.768	8.252	36.946.586

Fonte: Coelba.
(1) Consumo próprio dos sistemas Coelba.

5.2 Abastecimento d'Água

5.2.1 Ligações, economias e volume de água faturado no município de Euclides da Cunha, no estado da Bahia – 2007-2010

Ano	Ligações	Economias	Volume (m^3)
2007	9.919	10.075	1.490.677
2008	10.295	10.460	1.540.871
2009	11.049	11.226	1.619.106
2010	11.614	11.799	1.669.806

Fonte: Embasa.

5.3 Correios

5.3.1 Agências de correios e unidades operacionais de atendimento no município de Euclides da Cunha, no estado da Bahia – 2009-2012

Ano	Total	Agência de Correio	Agência de Correio Comunitária	Agência de Correio Franqueada	Caixa de Coleta	Posto de Venda de Selo	Outros
2009	3	1	-	-	2	-	-
2010	4	1	1	-	2	-	-
2011	3	1	1	-	1	-	-
2012	4	1	2	-	1	-	-

Fonte: EBCT.

5.4 Bancos

5.4.1 Distribuição de agências bancárias no município de Euclides da Cunha, no estado da Bahia – 2009-2012

Ano	Natureza Administrativa	
	Federal	Particular
2009	2	1
2010	2	1
2011	2	1
2012	2	1

Fonte: Banco Central.

6 Informações Econômicas

6.1 Agropecuária

6.1.1 Produção, área colhida e rendimento médio dos principais produtos agrícolas no município de Euclides da Cunha, no estado da Bahia – 2008-2011

Produtos	2008			2009			2010			2011		
	Produção (t)	Área Colhida (ha)	Rendimento Médio (kg/ha)	Produção (t)	Área Colhida (ha)	Rendimento Médio (kg/ha)	Produção (t)	Área Colhida (ha)	Rendimento Médio (kg/ha)	Produção (t)	Área Colhida (ha)	Rendimento Médio (kg/ha)
Banana	100	10	10.000	100	10	10.000	90	10	9.000	90	10	9.000
Batata-doce	50	5	10.000	9	1	9.000	36	4	9.000	60	6	10.000
Cana-de-açúcar	200	10	20.000	200	10	20.000	150	6	25.000	200	10	20.000
Castanha de caju	80	400	200	80	400	200	95	380	250	36	400	90
Coco-da-baía (1)	10	5	2.000	10	5	2.000	13	5	2.600	15	5	3.000
Feijão (em grão)	28.820	40.040	720	48.612	45.040	1.079	49.000	46.300	1.058	1.992	8.700	229
Fumo (em folha)	2	4	500	2	4	500	2	4	500	5	10	500
Laranja	25	5	5.000	25	5	5.000	30	5	6.000	30	5	6.000
Mamona (baga)	6	15	400	-	-	-	-	-	-	-	-	-
Mandioca	28.000	2.000	14.000	28.700	2.050	14.000	26.400	2.200	12.000	21.600	1.800	12.000
Manga	120	4	30.000	120	4	30.000	60	4	15.000	54	4	13.500
Milho (em grão)	25.200	30.000	840	27.000	30.000	900	54.000	30.000	1.800	-	-	-
Sisal ou agave (fibra)	320	400	800	320	400	800	272	340	800	204	340	600
Sorgo granífero (em grão)	-	-	-	-	-	-	-	-	-	10	50	200

Fonte: IBGE-PAM.
(1) Quantidade produzida em mil frutos e rendimento médio em frutos por hectare.

6.1.2 Efetivo dos principais rebanhos no município de Euclides da Cunha, no estado da Bahia – 2008-2011

Tipo de Rebanho	Efetivo (cabeças)			
	2008	2009	2010	2011
Asininos	470	465	440	380
Bovinos	53.670	45.700	38.900	39.500
Caprinos	13.000	1.220	1.180	1.080
Codornas	4.500	-	-	-
Equinos	1.300	1.350	1.420	1.410
Galinhas	13.900	14.100	15.500	15.800
Galos, frangas, frangos e pintos	23.500	25.600	27.300	28.100
Muares	450	440	450	430
Ovinos	42.000	43.000	45.000	47.000
Suínos	2.166	2.320	2.470	2.420

Fonte: IBGE-PPM.

6.1.3 Produção dos principais produtos de origem animal no município de Euclides da Cunha, no estado da Bahia – 2008-2011

Produto	2008	2009	2010	2011
Leite (mil litros)	4.059	1.000	955	1.034
Mel de abelha (quilogramas)	19.000	25.000	27.000	28.000
Ovos de codorna (mil dúzias)	32	-	-	-
Ovos de galinha (mil dúzias)	42	42	47	48

Fonte: IBGE-PPM.

6.1.4 Financiamentos concedidos a produtores e cooperativas, por atividade e finalidade, no município de Euclides da Cunha, no estado da Bahia – 2009-2012

Ano/Atividade	Custeio		Investimento		Comercialização		Total	
	Contrato	Valor (R$ 1,00)	Contrato	Valor (R$ 1,00)	Contrato	Valor (R$1,00)	Contrato	Valor (R$ 1,00)
2009								
Agrícola	173	1.066.192,61	166	858.201,43	-	0,00	339	1.924.394,04
Pecuária	66	744.043,04	309	984.036,94	-	0,00	375	1.728.079,98
2010								
Agrícola	167	1.382.459,23	34	276.258,20	-	0,00	201	1.658.717,43
Pecuária	49	843.701,08	548	1.297.105,76	-	0,00	597	2.140.806,84
2011								
Agrícola	111	1.056.819,11	64	284.989,61	-	0,00	175	1.341.808,72
Pecuária	72	964.274,06	644	1.886.763,84	-	0,00	716	2.851.037,90
2012								
Agrícola	-	0,00	199	696.102,74	-	0,00	199	696.102,74
Pecuária	73	1.347.925,73	1.691	5.239.315,30	-	0,00	1.764	6.587.241,03

Fonte: Banco Central.

6.2 PIB Municipal

6.2.1 Valor Adicionado, PIB e PIB per capita a preços correntes no município de Euclides da Cunha, no estado da Bahia – 2007-2010

Ano	Valor Adicionado (R$ milhões)			Valor Adicionado APU (2) (R$ milhões)	Impostos Sobre Produtos (R$ milhões)	PIB (R$ milhões)	PIB Per Capita (R$ 1,00)
	Agropecuária	Indústria	Serviços (1)				
2007	43,48	19,64	132,43	56,96	11,51	207,06	3.653,15
2008	48,49	21,77	152,52	68,50	12,75	235,52	4.009,17
2009	42,74	26,42	179,21	83,66	13,30	261,67	4.420,54
2010 (3)	78,47	32,83	202,41	93,70	16,62	330,32	5.865,85

Fontes: SEI, IBGE.
(1) Inclui APU.
(2) Administração Pública (atividades governamentais).
(3) Dados sujeitos a retificações.

6.3 Finanças Públicas

6.3.1 Arrecadação municipal, estadual e transferências constitucionais no município de Euclides da Cunha, no estado da Bahia – 2009-2012

(R$1,00)

Ano	Municipal (1)			Estadual				Transferências	
	IPTU	ISS	Total	ICMS	IPVA	ITD	Total	Estado	União
2009	106.486,48	775.700,20	882.186,68	4.244.057,89	621.432,86	25.009,20	4.890.499,95	4.249.220,55	13.608.824,63
2010	196.511,15	1.140.716,30	1.337.227,45	5.367.925,73	728.470,64	11.586,59	6.107.982,96	5.629.235,69	14.606.761,77
2011	243.156,07	1.271.529,83	1.514.685,90	5.920.815,45	917.743,89	179.537,08	7.018.096,42	6.591.119,35	18.134.569,59
2012	...	...	...	5.629.241,51	1.104.982,27	21.977,61	6.756.201,39	8.085.704,73	18.712.566,64

Fontes: STN, Sefaz-BA.
(1) Dados do Finanças do Brasil-Finbra.

6.4 Índice de Desenvolvimento Econômico

6.4.1 Índice de Desenvolvimento Econômico, segundo seus componentes, no município de Euclides da Cunha, no estado da Bahia – 2002, 2004, 2006

Ano	INF	Classificação (1)	IQM	Classificação (1)	IPM	Classificação (1)	IDE	Classificação (1)
2002	5.000,80	50º	4.995,49	71º	4.991,85	75º	4.996,04	65º
2004	5.001,77	50º	4.997,56	56º	4.994,28	60º	4.997,87	56º
2006	5.016,70	139º	4.971,78	305º	4.994,76	59º	4.994,38	165º

Fonte: SEI.
Notas: INF – Índice de Infraestrutura.
IQM – Índice de Qualificação da Mão de Obra.
IPM – Índice do Produto Municipal.
IDE – Índice de Desenvolvimento Econômico.
(1) Posição em relação aos demais municípios do Estado.

7 Justiça Eleitoral

7.1 Eleitorado e abstenção nas eleições no município de Euclides da Cunha, no estado da Bahia – 2010

Especificação	Dados Gerais
Eleitorado	36.550
Abstenção - 1º turno %	20,69
Abstenção - 2º turno %	22,96

Fonte: TSE.

7.2 Resultado das eleições para presidente e governador no município de Euclides da Cunha, no estado da Bahia – 2010

Cargos/Partidos	Votos		Situação
	Nominais	% Votos Válidos	
Presidente - 2º turno			
PT	20.896	78,29	Eleito
PSDB	5.796	21,71	Não Eleito
Governador - 1º turno			
PT	17.325	67,84	Eleito
DEM	6.083	23,82	Não Eleito
Outros	2.131	8,34	Não Eleito

Fonte: TSE.

7.3 Resultado das eleições para prefeito no município de Euclides da Cunha, no estado da Bahia – 2012

Cargo/Partidos	Votos		Situação
	Nominais	% Votos Válidos	
Prefeito - 1º turno			
PSD	17.311	54,44	Eleito
PDT	12.528	39,40	Não Eleito

Fonte: TSE.

Fátima

Foto: **Lourival Custódio**

FÁTIMA

TERRITÓRIO DE IDENTIDADE
SEMIÁRIDO NORDESTE II

Fonte: BAHIA (2012); SEI (2010).

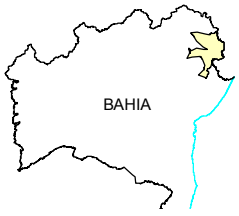

ESCALA: 1:1.500.000

0 15 30 45 60 75 km

Fátima

1 Informações Gerais

1.1 Regionalização

Mesorregião Geográfica: **Nordeste Baiano**

Microrregião Geográfica: **15. Ribeira do Pombal**

Região Econômica: **06. Nordeste**

Região Administrativa: **11. Cipó**

Eixo de Desenvolvimento: **Nordeste**

Território de Identidade: **17. Semiárido Nordeste II**

Incluído na Região Semiárida

1.2 Legislação Político/Administrativa

Lei de Criação: **n° 4.413 de 01/04/1985. Publicada no DOE de 10/04/1985**

Lei Vigente: **n° 4.413 de 01/04/1985. Publicada no DOE de 10/04/1985**

Outras Leis de Referência: **Adustina n° 4.851 de 05/04/1989. Publicada no DOE de 06/04/1989**

Município de Origem: **Cícero Dantas**

Distritos: **Fátima (sede)**

Limites Intermunicipais: **Antas, Adustina, Cícero Dantas e Heliopólis**

Limites Interestaduais: **Sergipe**

2 Informações Geográficas

2.1 Indicadores Geográficos

2.1.1 Área, coordenadas geográficas, altitude e distância da capital

Área (Km^2)	Coordenadas Geográficas		Altitude (m)	Distância da Capital (Km)
	Latitude Sul	Longitude Oeste		
359,40	-10º36'00"	38º13'00"	100	328

Fonte: IBGE, 2010; Derba, 2007.

2.2 Recursos Naturais

2.2.1 Clima

Tipo Climático: **Subúmido a seco**

Temperatura média anual (ºC): **23,1**

Período chuvoso: **março a agosto**

Pluviosidade anual (mm): **901,9**

2.2.2 Solo

Cambissolos, Alissolos, Planossolos, Luvissolos e Neossolos

2.2.3 Vegetação

Contato Caatinga-Floresta Estacional e Contato Cerrado-Caatinga

2.2.4 Geomorfologia

Tabuleiro Dissecado do Vaza-Barris, Tabuleiros do Itapicuru e Tabuleiros do Rio Real

2.2.5 Geologia

Arenitos, Argilitos e Paraconglomerados

2.2.6 Ocorrências minerais

Pedra de revestimento

2.2.7 Hidrografia

Bacia hidrográfica: **Bacia do Rio Vaza-Barris e Bacia do Rio Real**

Rio(s) principal(is): **Riacho das Aroeiras e Rio Velho**

Áreas irrigadas: **-**

Espelhos d'água: **-**

2.3 Área Especial

2.3.1 Unidades de conservação -

2.3.2 Projetos de assentamento de reforma agrária -

2.3.3 Projetos cédula da terra -

2.3.4 Projetos crédito fundiário e combate à pobreza rural -

3 Características Demográficas e Sociais

3.1 Demografia

3.1.1 População, área e densidade demográfica do município de Fátima, no estado da Bahia – 2000/2010

Ano	População	Área (km²)	Densidade Demográfica (hab/km²)
2000	18.298	356,28	51,36
2010	17.652	359,40	49,11

Fonte: IBGE-Censo Demográfico.

3.1.2 População, por situação de domicílio, no município de Fátima, no estado da Bahia – 2010

Situação de Domicílio	População
Total	**17.652**
Urbana	6.916
Rural	10.736

Fonte: IBGE-Censo Demográfico.

3.1.3 População, por sexo, no município de Fátima, no estado da Bahia – 2010

Sexo	População
Total	**17.652**
Homens	8.949
Mulheres	8.703

Fonte: IBGE-Censo Demográfico.

3.1.4 Domicílios, por espécie, no município de Fátima, no estado da Bahia – 2010

Espécie	Quantidade
Total geral	**6.734**
Particulares	**6.732**
Ocupados	5.270
Não ocupados	1.462
Fechado	-
Uso ocasional	555
Vago	907
Coletivos	**2**
Com morador	2
Sem morador	-

Fonte: IBGE-Censo Demográfico.

3.2 Pessoal Ocupado

3.2.1 Pessoal ocupado no mercado formal de trabalho, por setor de atividade econômica, no município de Fátima, no estado da Bahia – 2008-2011

Setor de Atividade	2008	2009	2010	2011
Extrativa mineral	-	-	-	-
Indústria de transformação	-	-	-	-
Serviços industriais de utilidade pública	-	-	-	-
Construção civil	-	-	10	2
Comércio	62	57	63	111
Serviços	4	7	8	9
Administração pública	626	724	724	795
Agropecuária, extrativa vegetal, caça e pesca	2	5	4	3

Fonte: Ministério do Trabalho-RAIS.

3.2.2 Grau de instrução do pessoal ocupado no mercado formal de trabalho, no município de Fátima, no estado da Bahia – 2008-2011

Grau de Instrução	2008	2009	2010	2011
Analfabeto	2	3	1	-
Até o 5º ano incompleto do ensino fundamental	75	72	75	79
5º ano completo do ensino fundamental	27	32	29	42
Do 6º ao 9º ano incompleto do ensino fundamental	32	49	54	52
Ensino fundamental completo	48	55	56	60
Ensino médio incompleto	39	38	48	46
Ensino médio completo	345	386	392	405
Educação superior incompleta	13	9	9	9
Educação superior completa	80	125	121	227
Mestrado completo	33	24	24	-
Doutorado completo	-	-	-	-

Fonte: Ministério do Trabalho-RAIS.

3.3 Educação

3.3.1 Educação infantil

3.3.1.1 Estabelecimentos com educação infantil, por localização e dependência administrativa, no município de Fátima, no estado da Bahia – 2008-2011

Ano	Estabelecimentos								
	Total	Urbana				Rural			
		Federal	Estadual	Municipal	Privada	Federal	Estadual	Municipal	Privada
2008	10	-	-	2	1	-	-	7	-
2009	10	-	-	2	1	-	-	7	-
2010	10	-	-	2	1	-	-	7	-
2011	10	-	-	2	1	-	-	7	-

Fontes: SEC, MEC/Inep.

3.3.1.2 Matrícula inicial na educação infantil, por localização e dependência administrativa, no município de Fátima, no estado da Bahia – 2008-2011

Ano	Matrícula Inicial								
	Total	Urbana				Rural			
		Federal	Estadual	Municipal	Privada	Federal	Estadual	Municipal	Privada
2008	703	-	-	184	65	-	-	454	-
2009	667	-	-	174	60	-	-	433	-
2010	667	-	-	178	61	-	-	428	-
2011	610	-	-	164	54	-	-	392	-

Fontes: SEC, MEC/Inep.
Nota: O mesmo aluno pode ter mais de uma matrícula.

3.3.1.3 Funções docentes na educação infantil, por localização e dependência administrativa, no município de Fátima, no estado da Bahia – 2008-2011

Ano	Funções Docentes								
	Total	Urbana				Rural			
		Federal	Estadual	Municipal	Privada	Federal	Estadual	Municipal	Privada
2008	27	-	-	8	3	-	-	16	-
2009	29	-	-	12	4	-	-	13	-
2010	31	-	-	13	4	-	-	14	-
2011	33	-	-	16	5	-	-	12	-

Fontes: SEC, MEC/Inep.
Nota: Em função docente está contabilizada a atuação do professor em cada etapa de ensino, que pode ocorrer em mais de uma unidade escolar, em mais de uma dependência administrativa e em mais de uma localização ou município.

3.3.2 Ensino fundamental

3.3.2.1 Estabelecimentos com ensino fundamental, por localização e dependência administrativa, no município de Fátima, no estado da Bahia – 2008-2011

Ano	Estabelecimentos								
	Total	Urbana				Rural			
		Federal	Estadual	Municipal	Privada	Federal	Estadual	Municipal	Privada
2008	11	-	1	2	1	-	-	7	-
2009	11	-	1	2	1	-	-	7	-
2010	11	-	1	2	1	-	-	7	-
2011	11	-	1	2	1	-	-	7	-

Fontes: SEC, MEC/Inep.

3.3.2.2 Matrícula inicial no ensino fundamental, por localização e dependência administrativa, no município de Fátima, no estado da Bahia – 2008-2011

Ano	Matrícula Inicial								
	Total	Urbana				Rural			
		Federal	Estadual	Municipal	Privada	Federal	Estadual	Municipal	Privada
2008	4.091	-	184	1.407	109	-	-	2.391	-
2009	3.765	-	171	1.258	134	-	-	2.202	-
2010	3.616	-	103	1.297	139	-	-	2.077	-
2011	3.357	-	63	1.157	133	-	-	2.004	-

Fontes: SEC, MEC/Inep.
Nota: O mesmo aluno pode ter mais de uma matrícula.

3.3.2.3 Funções docentes no ensino fundamental, por localização e dependência administrativa, no município de Fátima, no estado da Bahia – 2008-2011

Ano	Funções Docentes								
	Total	Urbana				Rural			
		Federal	Estadual	Municipal	Privada	Federal	Estadual	Municipal	Privada
2008	220	-	10	61	11	-	-	138	-
2009	193	-	13	48	13	-	-	119	-
2010	225	-	8	61	19	-	-	137	-
2011	223	-	8	60	21	-	-	134	-

Fontes: SEC, MEC/Inep.
Nota: Em função docente está contabilizada a atuação do professor em cada etapa de ensino, que pode ocorrer em mais de uma unidade escolar, em mais de uma dependência administrativa e em mais de uma localização ou município.

3.3.3 Ensino médio

3.3.3.1 Estabelecimentos com ensino médio, por localização e dependência administrativa, no município de Fátima, no estado da Bahia – 2008-2011

Ano	Estabelecimentos								
	Total	Urbana				Rural			
		Federal	Estadual	Municipal	Privada	Federal	Estadual	Municipal	Privada
2008	2	-	2	-	-	-	-	-	-
2009	2	-	2	-	-	-	-	-	-
2010	2	-	2	-	-	-	-	-	-
2011	2	-	2	-	-	-	-	-	-

Fontes: SEC, MEC/Inep.

3.3.3.2 Matrícula inicial no ensino médio, por localização e dependência administrativa, no município de Fátima, no estado da Bahia – 2008-2011

Ano	Matrícula Inicial								
	Total	Urbana				Rural			
		Federal	Estadual	Municipal	Privada	Federal	Estadual	Municipal	Privada
2008	755	-	755	-	-	-	-	-	-
2009	810	-	810	-	-	-	-	-	-
2010	752	-	752	-	-	-	-	-	-
2011	699	-	699	-	-	-	-	-	-

Fontes: SEC, MEC/Inep.
Nota: O mesmo aluno pode ter mais de uma matrícula.

3.3.3.3 Funções docentes no ensino médio, por localização e dependência administrativa, no município de Fátima, no estado da Bahia – 2008-2011

Ano	Funções Docentes								
	Total	Urbana				Rural			
		Federal	Estadual	Municipal	Privada	Federal	Estadual	Municipal	Privada
2008	28	-	28	-	-	-	-	-	-
2009	33	-	33	-	-	-	-	-	-
2010	32	-	32	-	-	-	-	-	-
2011	28	-	28	-	-	-	-	-	-

Fontes: SEC, MEC/Inep.
Nota: Em função docente está contabilizada a atuação do professor em cada etapa de ensino, que pode ocorrer em mais de uma unidade escolar, em mais de uma dependência administrativa e em mais de uma localização ou município.

3.3.4 Educação de jovens e adultos

3.3.4.1 Estabelecimentos com educação de jovens e adultos, por localização e dependência administrativa, no município de Fátima, no estado da Bahia – 2008-2011

Ano	Estabelecimentos								
	Total	Urbana				Rural			
		Federal	Estadual	Municipal	Privada	Federal	Estadual	Municipal	Privada
2008	4	-	-	2	-	-	-	2	-
2009	5	-	-	2	-	-	-	3	-
2010	4	-	-	1	-	-	-	3	-
2011	4	-	1	1	-	-	-	2	-

Fontes: SEC, MEC/Inep.

3.3.4.2 Matrícula inicial na educação de jovens e adultos, por localização e dependência administrativa, no município de Fátima, no estado da Bahia – 2008-2011

Ano	Matrícula Inicial								
	Total	Urbana				Rural			
		Federal	Estadual	Municipal	Privada	Federal	Estadual	Municipal	Privada
2008	236	-	-	142	-	-	-	94	-
2009	336	-	-	123	-	-	-	213	-
2010	231	-	-	100	-	-	-	131	-
2011	382	-	109	224	-	-	-	49	-

Fontes: SEC, MEC/Inep.
Nota: O mesmo aluno pode ter mais de uma matrícula.

3.3.4.3 Funções docentes na educação de jovens e adultos, por localização e dependência administrativa, no município de Fátima, no estado da Bahia – 2008-2011

Ano	Funções Docentes								
	Total	Urbana				Rural			
		Federal	Estadual	Municipal	Privada	Federal	Estadual	Municipal	Privada
2008	18	-	-	12	-	-	-	6	-
2009	21	-	-	7	-	-	-	14	-
2010	27	-	-	12	-	-	-	15	-
2011	39	-	6	22	-	-	-	11	-

Fontes: SEC, MEC/Inep.
Nota: Em função docente está contabilizada a atuação do professor em cada etapa de ensino, que pode ocorrer em mais de uma unidade escolar, em mais de uma dependência administrativa e em mais de uma localização ou município.

3.3.5 Educação Superior

3.3.5.1 Instituições de educação superior, segundo a dependência administrativa, no município de Fátima, no estado da Bahia – 2008-2011

Ano	Total	Instituições			
		Federal	Estadual	Municipal	Privada
2008	-	-	-	-	-
2009	-	-	-	-	-
2010	-	-	-	-	-
2011	-	-	-	-	-

Fonte: MEC/Inep.

3.3.5.2 Matrícula na educação superior, segundo a dependência administrativa, no município de Fátima, no estado da Bahia – 2008-2011

Ano	Total	Matrícula			
		Federal	Estadual	Municipal	Privada
2008	-	-	-	-	-
2009	-	-	-	-	-
2010	-	-	-	-	-
2011	-	-	-	-	-

Fonte: MEC/Inep.
Nota: A partir de 2008 inclui os cursos de graduação à distância.

3.3.5.3 Concluintes da educação superior, segundo a dependência administrativa, no município de Fátima, no estado da Bahia – 2008-2011

Ano	Total	Concluintes			
		Federal	Estadual	Municipal	Privada
2008	-	-	-	-	-
2009	-	-	-	-	-
2010	-	-	-	-	-
2011	-	-	-	-	-

Fonte: MEC/Inep.
Nota: Inclui os cursos de graduação à distância.

3.4 Saúde

3.4.1 Hospitais conveniados com o SUS, segundo a esfera administrativa e leitos, no município de Fátima, no estado da Bahia – 2009-2012

Ano	Hospitais Segundo Esfera Administrativa					Leitos	
	Total	Federal	Estadual	Municipal	Privada	Existentes	SUS
2009	-	-	-	-	-	-	-
2010	-	-	-	-	-	-	-
2011	-	-	-	-	-	-	-
2012	-	-	-	-	-	-	-

Fontes: Datasus-CNES, Sesab/Suvisa/DIS.

3.4.2 Servidores estaduais da área de saúde, segundo o tipo de ocupação, no município de Fátima, no estado da Bahia – 2009-2012

Tipo de Ocupação	2009	2010	2011	2012
Total	**2**	**2**	**2**	**2**
Agente serviços de saúde	-	-	-	-
Assistente social	-	-	-	-
Atendente de enfermagem	-	-	-	-
Atendente rural	-	-	-	-
Auxiliar de enfermagem	1	1	1	1
Auxiliar serviços de saúde/Atendente rural	-	-	-	-
Enfermeiro	-	-	-	-
Farmacêutico	-	-	-	-
Fisioterapeuta	-	-	-	-
Médico	1	1	1	1
Nutricionista	-	-	-	-
Odontólogo	-	-	-	-
Técnico em patologia clínica	-	-	-	-
Técnico em radiologia	-	-	-	-
Outras ocupações	-	-	-	-

Fonte: Sesab.

3.4.3 Óbitos, por grupo de causas, no município de Fátima, no estado da Bahia – 2009-2012

Grupo de Causas	2009	2010	2011	2012
Total	**82**	**81**	**85**	**114**
Algumas afecções originadas no período perinatal	2	1	4	1
Algumas doenças infecciosas e parasitárias	3	1	3	1
Causas externas de morbidade e mortalidade	5	7	9	15
Doenças da pele e tecido subcutâneo	-	-	-	1
Doenças do aparelho circulatório	30	29	22	37
Doenças do aparelho digestivo	2	3	1	4
Doenças do aparelho geniturinário	2	2	4	1
Doenças do aparelho respiratório	5	7	8	18
Doenças do olho e anexos	-	-	-	-
Doenças do ouvido e da apófise mastóide	-	-	-	-
Doenças do sangue e dos órgãos hematopoéticos e alguns transtornos imunitários	1	-	-	1
Doenças do sistema nervoso	-	-	3	4
Doenças do sistema osteomuscular e do tecido conjuntivo	-	-	-	-
Doenças endócrinas, nutricionais e metabólicas	8	7	9	5
Gravidez, parto e puerpério	-	-	1	-
Malformações congênitas, deformidades e anomalias cromossômicas	-	-	1	2
Neoplasias (tumores)	14	15	9	11
Sintomas, sinais e achados anormais de exames clínicos e de laboratório não classificados em outro item (causas mal definidas)	10	6	9	12
Transtornos mentais e comportamentais	-	3	2	1

Fontes: Sesab/Suvisa/DIS, MS-SIM.

3.4.4 Óbitos, por faixa etária, no município de Fátima, no estado da Bahia – 2009-2012

Ano	Faixa Etária						
	Total	< 1 Ano	1 a 4	5 a 14	15 a 49	≥ 50 anos	Idade Ignorada
2009	82	2	-	2	12	66	-
2010	81	1	-	-	13	67	-
2011	85	7	-	1	14	63	-
2012	114	2	6	-	17	89	-

Fontes: Sesab/Suvisa/DIS, MS-SIM.

3.4.5 Casos de algumas doenças transmissíveis, de notificação obrigatória, independentes de confirmação, no município de Fátima, no estado da Bahia – 2008-2011

Doenças Transmissíveis	2008	2009	2010	2011
Total	**42**	**141**	**44**	**121**
Chagas aguda	-	-	-	-
Coqueluche	-	-	-	-
Dengue	35	132	33	119
Difteria	-	-	-	-
Doenças exantemáticas (1)	-	-	-	1
Esquistossomose (2)	1	-	-	-
Febre tifóide	-	-	-	-
Hanseníase (3)	-	2	1	-
Hepatite viral	-	2	5	-
Leishmaniose tegumentar (3)	-	-	-	-
Leishmaniose visceral	-	-	1	-
Leptospirose	-	-	-	-
Malária	-	-	-	-
Meningites	-	-	-	-
Paralisia flácida	-	-	-	-
Tétano acidental	-	-	-	-
Tétano neonatal	-	-	-	-
Tuberculose extra-pulmonar	1	1	-	-
Tuberculose pulmonar	5	4	4	1

Fontes: Sesab/Suvisa/DIS, MS-Sinan.
Nota: Para 2008 dados processados em 20-11-2009; para 2009, em 06-08-2010; para 2010, em 26-01-2012 e para 2011, em 25-10-2012.
(1) Casos suspeitos de sarampo e rubéola sem confirmação.
(2) Casos confirmados.
(3) Casos notificados em área não endêmica.

3.4.6 Casos de algumas doenças sexualmente transmissíveis, de notificação obrigatória, independentes de confirmação, no município de Fátima, no estado da Bahia – 2008-2011

Ano	Aids (1)	Condiloma Acuminado	Herpes Genital	Sífilis		
				Congênita	Em Adulto	Gestante
2008	-	-	-	-	-	-
2009	1	-	-	-	-	-
2010	-	4	-	-	-	-
2011	-	1	-	-	-	-

Fontes: Sesab/Suvisa/DIS, MS-Sinan.
Nota: Para 2008 dados processados em 20-11-2009; para 2009, em 06-08-2010; para 2010, em 26-01-2012 e para 2011, em 25-10-2012.
(1) Casos confirmados.

3.5 Índice de Desenvolvimento Social

3.5.1 Índice de Desenvolvimento Social, segundo seus componentes, no município de Fátima, no estado da Bahia – 2002, 2004, 2006

Ano	INS	Classificação [1]	INE	Classificação [1]	ISB	Classificação [1]	IRMCH	Classificação [1]	IDS	Classificação [1]
2002	4.927,07	394º	4.936,48	377º	4.952,83	277º	4.931,98	340º	4.937,08	378º
2004	4.949,30	357º	4.964,78	307º	4.958,10	271º	4.931,98	340º	4.951,02	351º
2006	4.946,65	371º	4.944,32	344º	4.962,50	270º	4.931,98	340º	4.946,35	362º

Fonte: SEI.
Notas: INS – Índice do Nível de Saúde.
INE – Índice do Nível de Educação.
ISB – Índice dos Serviços Básicos.
IRMCH – Índice de Renda Média dos Chefes de Família.
IDS – Índice de Desenvolvimento Social.
(1) Posição em relação aos demais municípios do Estado.

3.6 Bolsa Família

3.6.1 Situação do Programa Bolsa Família no município de Fátima, no estado da Bahia – 2010/2013

Dados Gerais	Quantidade	Período
População total do município	17.652	2010
Total de famílias cadastradas [1]	4.995	05/2013
Número de famílias beneficiárias do Programa Bolsa Família	3.361	08/2013

Fontes: MDS, IBGE.
(1) O total de famílias cadastradas poderá, conforme a legislação do CadÚnico, incluir famílias que tenham renda familiar per capita maior que meio salário mínimo. Isso explica a possivel diferença de valores entre o total de famílias cadastradas.

4 Transporte

4.1 Veículos registrados, por tipo, no município de Fátima, no estado da Bahia – 2009-2012

Ano	Automóvel	Caminhão	Camioneta	Micro-ônibus	Moto	Ônibus	Outros
2009	138	9	53	6	486	15	94
2010	168	15	65	5	641	16	104
2011	203	20	78	7	751	21	117
2012	236	16	90	8	818	23	132

Fonte: Detran.

5 Serviços Básicos

5.1 Energia Elétrica

5.1.1 Consumidores de energia elétrica, por classe, no município de Fátima, no estado da Bahia – 2009-2012

Ano	Residencial	Industrial	Comercial	Rural	Serviços e Poderes Públicos	Outros (1)	Total
2009	5.157	12	218	578	112	...	6.077
2010	5.408	13	220	572	120	-	6.333
2011	5.672	12	233	530	121	-	6.568
2012	5.698	12	241	570	124	-	6.645

Fonte: Coelba.
(1) Consumidores próprios dos sistemas Coelba.

5.1.2 Consumo de energia elétrica, por classe, no município de Fátima, no estado da Bahia – 2009-2012 (KWh)

Ano	Residencial	Industrial	Comercial	Rural	Serviços e Poderes Públicos	Outros (1)	Total
2009	3.133.880	19.767	382.571	387.103	4.203.911	120	8.127.352
2010	3.712.342	32.613	432.626	438.602	4.493.254	-	9.109.437
2011	4.089.257	23.587	495.404	442.547	4.764.763	-	9.815.558
2012	4.206.551	96.245	549.435	438.951	4.934.131	-	10.225.313

Fonte: Coelba.
(1) Consumo próprio dos sistemas Coelba.

5.2 Abastecimento d'Água

5.2.1 Ligações, economias e volume de água faturado no município de Fátima, no estado da Bahia – 2007-2010

Ano	Ligações	Economias	Volume (m^3)
2007	3.143	3.152	425.329
2008	3.403	3.413	451.864
2009	3.632	3.642	474.214
2010	3.870	3.890	507.008

Fonte: Embasa.

5.3 Correios

5.3.1 Agências de correios e unidades operacionais de atendimento no município de Fátima, no estado da Bahia – 2009-2012

Ano	Total	Agência de Correio	Agência de Correio Comunitária	Agência de Correio Franqueada	Caixa de Coleta	Posto de Venda de Selo	Outros
2009	2	1	-	-	1	-	-
2010	2	1	-	-	1	-	-
2011	2	1	-	-	1	-	-
2012	2	1	-	-	1	-	-

Fonte: EBCT.

5.4 Bancos

5.4.1 Distribuição de agências bancárias no município de Fátima, no estado da Bahia – 2009-2012

Ano	Natureza Administrativa	
	Federal	Particular
2009	-	-
2010	-	-
2011	1	-
2012	1	-

Fonte: Banco Central.

6 Informações Econômicas

6.1 Agropecuária

6.1.1 Produção, área colhida e rendimento médio dos principais produtos agrícolas no município de Fátima, no estado da Bahia – 2008-2011

Produtos	2008			2009			2010			2011		
	Produção (t)	Área Colhida (ha)	Rendimento Médio (kg/ha)	Produção (t)	Área Colhida (ha)	Rendimento Médio (kg/ha)	Produção (t)	Área Colhida (ha)	Rendimento Médio (kg/ha)	Produção (t)	Área Colhida (ha)	Rendimento Médio (kg/ha)
Amendoim (em casca)	11	20	550	10	20	500	15	30	500	2	5	400
Banana	-	-	-	55	5	11.000	55	5	11.000	55	5	11.000
Castanha de caju	33	220	150	44	220	200	48	240	200	12	240	50
Feijão (em grão)	8.640	10.000	864	5.400	7.500	720	4.473	7.530	594	1.406	7.010	201
Fumo (em folha)	28	45	622	6	10	600	6	10	600	4	7	571
Girassol (em grão)	30	30	1.000	-	-	-	-	-	-	-	-	-
Laranja	-	-	-	75	5	15.000	75	5	15.000	75	5	15.000
Mandioca	1.050	70	15.000	1.050	70	15.000	1.050	70	15.000	360	30	12.000
Manga	-	-	-	53	5	10.600	55	5	11.000	50	5	10.000
Milho (em grão)	11.424	11.900	960	11.985	8.500	1.410	11.994	8.500	1.411	5.400	12.000	450
Tomate	600	10	60.000	600	10	60.000	600	10	60.000	540	9	60.000

Fonte: IBGE-PAM.

6.1.2 Efetivo dos principais rebanhos no município de Fátima, no estado da Bahia – 2008-2011

Tipo de Rebanho	Efetivo (cabeças)			
	2008	2009	2010	2011
Asininos	250	220	200	180
Bovinos	14.700	12.200	12.650	13.170
Caprinos	220	250	260	300
Equinos	1.320	1.300	1.250	1.100
Galinhas	9.900	9.800	9.700	9.500
Galos, frangas, frangos e pintos	14.800	15.000	14.900	14.500
Muares	330	300	280	250
Ovinos	4.840	4.900	5.000	5.500
Suínos	1.840	1.730	1.630	1.750

Fonte: IBGE-PPM.

6.1.3 Produção dos principais produtos de origem animal no município de Fátima, no estado da Bahia – 2008-2011

Produto	2008	2009	2010	2011
Leite (mil litros)	1.400	1.431	1.400	1.650
Mel de abelha (quilogramas)	8.000	5.800	6.000	7.000
Ovos de galinha (mil dúzias)	39	39	39	38

Fonte: IBGE-PPM.

6.1.4 Financiamentos concedidos a produtores e cooperativas, por atividade e finalidade, no município de Fátima, no estado da Bahia – 2009-2012

Ano/Atividade	Custeio		Investimento		Comercialização		Total	
	Contrato	Valor (R$ 1,00)	Contrato	Valor (R$ 1,00)	Contrato	Valor (R$1,00)	Contrato	Valor (R$ 1,00)
2009								
Agrícola	527	3.329.233,83	33	484.800,45	-	0,00	560	3.814.034,28
Pecuária	1	1.400,00	388	486.120,20	-	0,00	389	487.520,20
2010								
Agrícola	420	2.788.650,66	16	218.932,97	-	0,00	436	3.007.583,63
Pecuária	-	0,00	207	391.491,75	-	0,00	207	391.491,75
2011								
Agrícola	464	3.731.062,50	16	291.502,62	-	0,00	480	4.022.565,12
Pecuária	-	0,00	421	812.128,22	-	0,00	421	812.128,22
2012								
Agrícola	332	2.757.036,48	176	426.835,82	-	0,00	508	3.183.872,30
Pecuária	1	21.829,19	515	969.352,92	-	0,00	516	991.182,11

Fonte: Banco Central.

6.2 PIB Municipal

6.2.1 Valor Adicionado, PIB e PIB per capita a preços correntes no município de Fátima, no estado da Bahia – 2007-2010

Ano	Valor Adicionado (R$ milhões)			Valor Adicionado APU (2) (R$ milhões)	Impostos Sobre Produtos (R$ milhões)	PIB (R$ milhões)	PIB Per Capita (R$ 1,00)
	Agropecuária	Indústria	Serviços (1)				
2007	35,87	4,55	36,16	20,63	1,92	78,49	4.147,66
2008	13,16	5,03	37,71	23,30	1,75	57,65	2.943,25
2009	9,49	6,27	42,96	27,03	2,25	60,97	3.094,69
2010 (3)	9,89	7,84	47,20	28,92	2,71	68,27	3.867,54

Fontes: SEI, IBGE.
(1) Inclui APU.
(2) Administração Pública (atividades governamentais).
(3) Dados sujeitos a retificações.

6.3 Finanças Públicas

6.3.1 Arrecadação municipal, estadual e transferências constitucionais no município de Fátima, no estado da Bahia – 2009-2012

(R$1,00)

Ano	Municipal (1)			Estadual				Transferências	
	IPTU	ISS	Total	ICMS	IPVA	ITD	Total	Estado	União
2009	11.422,34	567.063,50	578.485,84	214.040,01	57.967,04	0,00	272.007,05	1.440.140,63	7.415.347,06
2010	419.543,29	581.978,92	1.001.522,21	308.382,08	70.350,85	106,47	378.839,40	1.754.279,73	7.961.659,87
2011	17.074,08	936.064,06	953.138,14	303.949,50	102.322,86	8.959,26	415.231,62	1.788.776,47	9.884.741,17
2012	12.093,54	1.004.807,10	1.016.900,64	452.191,65	109.954,81	10.247,83	572.394,29	1.912.724,07	10.191.610,15

Fontes: STN, Sefaz-BA.
(1) Dados do Finanças do Brasil-Finbra.

6.4 Índice de Desenvolvimento Econômico

6.4.1 Índice de Desenvolvimento Econômico, segundo seus componentes, no município de Fátima, no estado da Bahia – 2002, 2004, 2006

Ano	INF	Classificação (1)	IQM	Classificação (1)	IPM	Classificação (1)	IDE	Classificação (1)
2002	4.987,15	313º	4.991,56	255º	4.984,72	243º	4.987,81	292º
2004	4.987,91	285º	4.986,87	317º	4.991,36	240º	4.985,52	216º
2006	4.963,47	361º	4.931,06	366º	4.973,55	294º	4.985,98	227º

Fonte: SEI.
Notas: INF – Índice de Infraestrutura.
IQM – Índice de Qualificação da Mão de Obra.
IPM – Índice do Produto Municipal.
IDE – Índice de Desenvolvimento Econômico.
(1) Posição em relação aos demais municípios do Estado.

7 Justiça Eleitoral

7.1 Eleitorado e abstenção nas eleições no município de Fátima, no estado da Bahia – 2010

Especificação	Dados Gerais
Eleitorado	13.594
Abstenção - 1º turno %	25,83
Abstenção - 2º turno %	27,78

Fonte: TSE.

7.2 Resultado das eleições para presidente e governador no município de Fátima, no estado da Bahia – 2010

Cargos/Partidos	Votos		Situação
	Nominais	% Votos Válidos	
Presidente - 2º turno			
PT	7.032	75,51	Eleito
PSDB	2.281	24,49	Não Eleito
Governador - 1º turno			
PT	6.166	71,72	Eleito
DEM	1.969	22,90	Não Eleito
Outros	462	5,37	Não Eleito

Fonte: TSE.

7.3 Resultado das eleições para prefeito no município de Fátima, no estado da Bahia – 2012

Cargo/Partidos	Votos		Situação
	Nominais	% Votos Válidos	
Prefeito - 1º turno			
PDT	7.187	62,18	Eleito
PSD	3.637	31,47	Não Eleito

Fonte: TSE.

Heliópolis

Foto: **Lourival Custódio**

HELIÓPOLIS

TERRITÓRIO DE IDENTIDADE
SEMIÁRIDO NORDESTE II

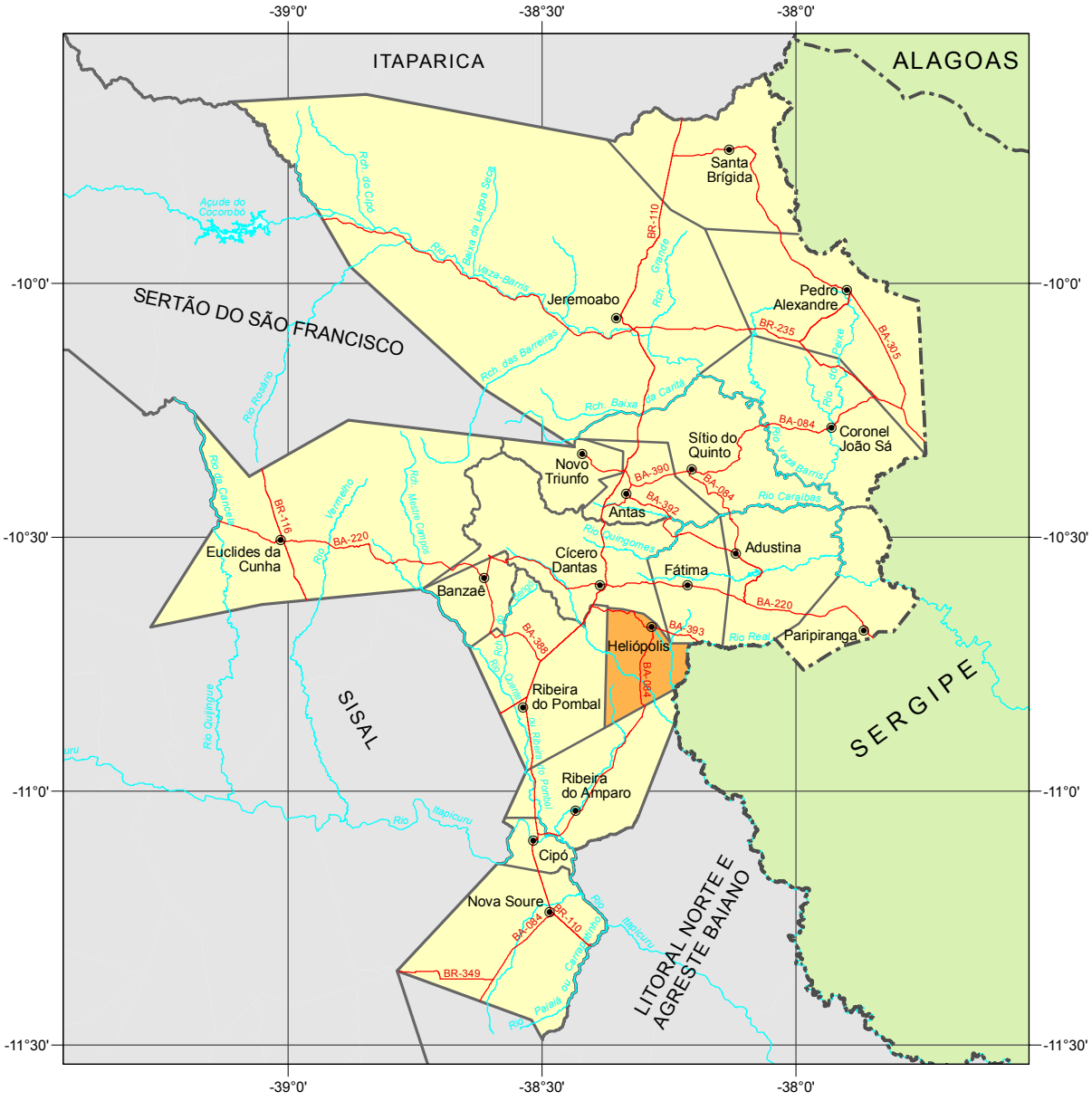

Fonte: BAHIA (2012); SEI (2010).

ESCALA: 1:1.500.000

0 15 30 45 60 75 km

Heliópolis

1 Informações Gerais

1.1 Regionalização

Mesorregião Geográfica: **Nordeste Baiano**

Microrregião Geográfica: **15. Ribeira do Pombal**

Região Econômica: **06. Nordeste**

Região Administrativa: **11. Cipó**

Eixo de Desenvolvimento: **Nordeste**

Território de Identidade: **17. Semiárido Nordeste II**

Incluído na Região Semiárida

1.2 Legislação Político/Administrativa

Lei de Criação: **n° 4.429 de 11/04/1985. Publicada no DOE de 12/04/1985**

Lei Vigente: **n° 4.429 de 11/04/1985. Publicada no DOE de 12/04/1985**

Outras Leis de Referência: **-**

Município de Origem: **Ribeira do Amparo**

Distritos: **Heliópolis (sede)**

Limites Intermunicipais: **Cícero Dantas, Fátima, Ribeira do Amparo e Ribeira do Pombal**

Limites Interestaduais: **Sergipe**

2 Informações Geográficas

2.1 Indicadores Geográficos

2.1.1 Área, coordenadas geográficas, altitude e distância da capital

Área (Km²)	Coordenadas Geográficas		Altitude (m)	Distância da Capital (Km)
	Latitude Sul	Longitude Oeste		
312,50	-10º41'00"	38º17'10"	328	307

Fonte: IBGE, 2010; Derba, 2007.

2.2 Recursos Naturais

2.2.1 Clima

Tipo Climático: **Subúmido a seco**

Temperatura média anual (ºC): **23,1**

Período chuvoso: **março a agosto**

Pluviosidade anual (mm): **901,9**

2.2.2 Solo

Planossolos, Neossolos, Alissolos e Luvissolos

2.2.3 Vegetação

Contato Cerrado-Caatinga

2.2.4 Geomorfologia

Tabuleiros do Itapicuru e Tabuleiros do Rio Real

2.2.5 Geologia

Arenitos, Argilitos e Paraconglomerados

2.2.6 Ocorrências minerais

Arenoso e Cascalho

2.2.7 Hidrografia

Bacia hidrográfica: **Bacia do Rio Real e Bacia do Rio Itapicuru**

Rio(s) principal(is): **Riacho da Umburana, Riacho do Saco e Rio Baixa do Tubarão**

Áreas irrigadas: **-**

Espelhos d'água: **-**

2.3 Área Especial

2.3.1 Unidades de conservação -

2.3.2 Projetos de assentamento de reforma agrária -

2.3.3 Projetos cédula da terra -

2.3.4 Projetos crédito fundiário e combate à pobreza rural -

3 Características Demográficas e Sociais

3.1 Demografia

3.1.1 População, área e densidade demográfica do município de Heliópolis, no estado da Bahia – 2000/2010

Ano	População	Área (km²)	Densidade Demográfica (hab/km²)
2000	13.108	324,00	40,46
2010	13.192	312,50	42,22

Fonte: IBGE-Censo Demográfico.

3.1.2 População, por situação de domicílio, no município de Heliópolis, no estado da Bahia – 2010

Situação de Domicílio	População
Total	**13.192**
Urbana	5.428
Rural	7.764

Fonte: IBGE-Censo Demográfico.

3.1.3 População, por sexo, no município de Heliópolis, no estado da Bahia – 2010

Sexo	População
Total	**13.192**
Homens	6.666
Mulheres	6.526

Fonte: IBGE-Censo Demográfico.

3.1.4 Domicílios, por espécie, no município de Heliópolis, no estado da Bahia – 2010

Espécie	Quantidade
Total geral	**4.888**
Particulares	**4.885**
Ocupados	3.833
Não ocupados	1.052
Fechado	-
Uso ocasional	603
Vago	449
Coletivos	**3**
Com morador	3
Sem morador	-

Fonte: IBGE-Censo Demográfico.

3.2 Pessoal Ocupado

3.2.1 Pessoal ocupado no mercado formal de trabalho, por setor de atividade econômica, no município de Heliópolis, no estado da Bahia – 2008-2011

Setor de Atividade	2008	2009	2010	2011
Extrativa mineral	-	-	-	-
Indústria de transformação	-	-	-	3
Serviços industriais de utilidade pública	-	-	-	-
Construção civil	2	-	1	7
Comércio	56	61	69	72
Serviços	3	37	34	9
Administração pública	503	508	507	518
Agropecuária, extrativa vegetal, caça e pesca	3	4	7	4

Fonte: Ministério do Trabalho-RAIS.

3.2.2 Grau de instrução do pessoal ocupado no mercado formal de trabalho, no município de Heliópolis, no estado da Bahia – 2008-2011

Grau de Instrução	2008	2009	2010	2011
Analfabeto	6	4	6	5
Até o 5º ano incompleto do ensino fundamental	56	66	68	66
5º ano completo do ensino fundamental	46	44	42	45
Do 6º ao 9º ano incompleto do ensino fundamental	25	31	31	32
Ensino fundamental completo	33	71	72	42
Ensino médio incompleto	37	25	29	32
Ensino médio completo	236	227	225	246
Educação superior incompleta	43	30	29	23
Educação superior completa	20	49	56	61
Mestrado completo	65	63	60	61
Doutorado completo	-	-	-	-

Fonte: Ministério do Trabalho-RAIS.

3.3 Educação

3.3.1 Educação infantil

3.3.1.1 Estabelecimentos com educação infantil, por localização e dependência administrativa, no município de Heliópolis, no estado da Bahia – 2008-2011

Ano	Estabelecimentos								
	Total	Urbana				Rural			
		Federal	Estadual	Municipal	Privada	Federal	Estadual	Municipal	Privada
2008	34	-	-	2	1	-	-	31	-
2009	29	-	-	2	2	-	-	25	-
2010	22	-	-	2	2	-	-	18	-
2011	11	-	-	2	2	-	-	7	-

Fontes: SEC, MEC/Inep.

3.3.1.2 Matrícula inicial na educação infantil, por localização e dependência administrativa, no município de Heliópolis, no estado da Bahia – 2008-2011

Ano	Matrícula Inicial								
	Total	Urbana				Rural			
		Federal	Estadual	Municipal	Privada	Federal	Estadual	Municipal	Privada
2008	632	-	-	279	45	-	-	308	-
2009	455	-	-	171	59	-	-	225	-
2010	446	-	-	151	82	-	-	213	-
2011	474	-	-	167	100	-	-	207	-

Fontes: SEC, MEC/Inep.
Nota: O mesmo aluno pode ter mais de uma matrícula.

3.3.1.3 Funções docentes na educação infantil, por localização e dependência administrativa, no município de Heliópolis, no estado da Bahia – 2008-2011

Ano	Funções Docentes								
	Total	Urbana				Rural			
		Federal	Estadual	Municipal	Privada	Federal	Estadual	Municipal	Privada
2008	28	-	-	14	1	-	-	13	-
2009	25	-	-	10	5	-	-	10	-
2010	29	-	-	14	7	-	-	8	-
2011	32	-	-	14	6	-	-	12	-

Fontes: SEC, MEC/Inep.
Nota: Em função docente está contabilizada a atuação do professor em cada etapa de ensino, que pode ocorrer em mais de uma unidade escolar, em mais de uma dependência administrativa e em mais de uma localização ou município.

3.3.2 Ensino fundamental

3.3.2.1 Estabelecimentos com ensino fundamental, por localização e dependência administrativa, no município de Heliópolis, no estado da Bahia – 2008-2011

Ano	Estabelecimentos								
	Total	Urbana				Rural			
		Federal	Estadual	Municipal	Privada	Federal	Estadual	Municipal	Privada
2008	38	-	-	3	-	-	-	35	-
2009	33	-	-	3	1	-	-	29	-
2010	23	-	-	3	2	-	-	18	-
2011	13	-	-	4	2	-	-	7	-

Fontes: SEC, MEC/Inep.

3.3.2.2 Matrícula inicial no ensino fundamental, por localização e dependência administrativa, no município de Heliópolis, no estado da Bahia – 2008-2011

Ano	Matrícula Inicial								
	Total	Urbana				Rural			
		Federal	Estadual	Municipal	Privada	Federal	Estadual	Municipal	Privada
2008	3.191	-	-	1.339	-	-	-	1.852	-
2009	3.257	-	-	1.342	72	-	-	1.843	-
2010	3.101	-	-	1.307	85	-	-	1.709	-
2011	2.801	-	-	1.099	105	-	-	1.597	-

Fontes: SEC, MEC/Inep.
Nota: O mesmo aluno pode ter mais de uma matrícula.

3.3.2.3 Funções docentes no ensino fundamental, por localização e dependência administrativa, no município de Heliópolis, no estado da Bahia – 2008-2011

Ano	Funções Docentes								
	Total	Urbana				Rural			
		Federal	Estadual	Municipal	Privada	Federal	Estadual	Municipal	Privada
2008	182	-	-	64	-	-	-	118	-
2009	164	-	-	52	4	-	-	108	-
2010	165	-	-	54	12	-	-	99	-
2011	172	-	-	58	17	-	-	97	-

Fontes: SEC, MEC/Inep.
Nota: Em função docente está contabilizada a atuação do professor em cada etapa de ensino, que pode ocorrer em mais de uma unidade escolar, em mais de uma dependência administrativa e em mais de uma localização ou município.

3.3.3 Ensino médio

3.3.3.1 Estabelecimentos com ensino médio, por localização e dependência administrativa, no município de Heliópolis, no estado da Bahia – 2008-2011

Ano	Estabelecimentos								
	Total	Urbana				Rural			
		Federal	Estadual	Municipal	Privada	Federal	Estadual	Municipal	Privada
2008	2	-	1	1	-	-	-	-	-
2009	2	-	1	1	-	-	-	-	-
2010	1	-	1	-	-	-	-	-	-
2011	1	-	1	-	-	-	-	-	-

Fontes: SEC, MEC/Inep.

3.3.3.2 Matrícula inicial no ensino médio, por localização e dependência administrativa, no município de Heliópolis, no estado da Bahia – 2008-2011

Ano	Matrícula Inicial								
	Total	Urbana				Rural			
		Federal	Estadual	Municipal	Privada	Federal	Estadual	Municipal	Privada
2008	607	-	532	75	-	-	-	-	-
2009	628	-	584	44	-	-	-	-	-
2010	577	-	577	-	-	-	-	-	-
2011	544	-	544	-	-	-	-	-	-

Fontes: SEC, MEC/Inep.
Nota: O mesmo aluno pode ter mais de uma matrícula.

3.3.3.3 Funções docentes no ensino médio, por localização e dependência administrativa, no município de Heliópolis, no estado da Bahia – 2008-2011

Ano	Funções Docentes								
	Total	Urbana				Rural			
		Federal	Estadual	Municipal	Privada	Federal	Estadual	Municipal	Privada
2008	23	-	13	10	-	-	-	-	-
2009	21	-	16	5	-	-	-	-	-
2010	18	-	18	-	-	-	-	-	-
2011	17	-	17	-	-	-	-	-	-

Fontes: SEC, MEC/Inep.
Nota: Em função docente está contabilizada a atuação do professor em cada etapa de ensino, que pode ocorrer em mais de uma unidade escolar, em mais de uma dependência administrativa e em mais de uma localização ou município.

3.3.4 Educação de jovens e adultos

3.3.4.1 Estabelecimentos com educação de jovens e adultos, por localização e dependência administrativa, no município de Heliópolis, no estado da Bahia – 2008-2011

Ano	Estabelecimentos								
	Total	Urbana				Rural			
		Federal	Estadual	Municipal	Privada	Federal	Estadual	Municipal	Privada
2008	8	-	-	3	-	-	-	5	-
2009	6	-	-	2	-	-	-	4	-
2010	2	-	-	1	-	-	-	1	-
2011	5	-	-	2	-	-	-	3	-

Fontes: SEC, MEC/Inep.

3.3.4.2 Matrícula inicial na educação de jovens e adultos, por localização e dependência administrativa, no município de Heliópolis, no estado da Bahia – 2008-2011

Ano	Matrícula Inicial								
	Total	Urbana				Rural			
		Federal	Estadual	Municipal	Privada	Federal	Estadual	Municipal	Privada
2008	263	-	-	153	-	-	-	110	-
2009	130	-	-	61	-	-	-	69	-
2010	26	-	-	6	-	-	-	20	-
2011	141	-	-	93	-	-	-	48	-

Fontes: SEC, MEC/Inep.
Nota: O mesmo aluno pode ter mais de uma matrícula.

3.3.4.3 Funções docentes na educação de jovens e adultos, por localização e dependência administrativa, no município de Heliópolis, no estado da Bahia – 2008-2011

Ano	Funções Docentes								
	Total	Urbana				Rural			
		Federal	Estadual	Municipal	Privada	Federal	Estadual	Municipal	Privada
2008	14	-	-	8	-	-	-	6	-
2009	9	-	-	4	-	-	-	5	-
2010	2	-	-	1	-	-	-	1	-
2011	17	-	-	12	-	-	-	5	-

Fontes: SEC, MEC/Inep.
Nota: Em função docente está contabilizada a atuação do professor em cada etapa de ensino, que pode ocorrer em mais de uma unidade escolar, em mais de uma dependência administrativa e em mais de uma localização ou município.

3.3.5 Educação Superior

3.3.5.1 Instituições de educação superior, segundo a dependência administrativa, no município de Heliópolis, no estado da Bahia – 2008-2011

Ano	Total	Instituições			
		Federal	Estadual	Municipal	Privada
2008	-	-	-	-	-
2009	-	-	-	-	-
2010	-	-	-	-	-
2011	-	-	-	-	-

Fonte: MEC/Inep.

3.3.5.2 Matrícula na educação superior, segundo a dependência administrativa, no município de Heliópolis, no estado da Bahia – 2008-2011

Ano	Total	Matrícula			
		Federal	Estadual	Municipal	Privada
2008	-	-	-	-	-
2009	-	-	-	-	-
2010	-	-	-	-	-
2011	-	-	-	-	-

Fonte: MEC/Inep.
Nota: A partir de 2008 inclui os cursos de graduação à distância.

3.3.5.3 Concluintes da educação superior, segundo a dependência administrativa, no município de Heliópolis, no estado da Bahia – 2008-2011

Ano	Total	Concluintes			
		Federal	Estadual	Municipal	Privada
2008	-	-	-	-	-
2009	-	-	-	-	-
2010	-	-	-	-	-
2011	-	-	-	-	-

Fonte: MEC/Inep.
Nota: Inclui os cursos de graduação à distância.

3.4 Saúde

3.4.1 Hospitais conveniados com o SUS, segundo a esfera administrativa e leitos, no município de Heliópolis, no estado da Bahia – 2009-2012

Ano	Hospitais Segundo Esfera Administrativa					Leitos	
	Total	Federal	Estadual	Municipal	Privada	Existentes	SUS
2009	-	-	-	-	-	-	-
2010	-	-	-	-	-	-	-
2011	-	-	-	-	-	-	-
2012	-	-	-	-	-	-	-

Fontes: Datasus-CNES, Sesab/Suvisa/DIS.

3.4.2 Servidores estaduais da área de saúde, segundo o tipo de ocupação, no município de Heliópolis, no estado da Bahia – 2009-2012

Tipo de Ocupação	2009	2010	2011	2012
Total	**1**	**-**	**-**	**-**
Agente serviços de saúde	1	-	-	-
Assistente social	-	-	-	-
Atendente de enfermagem	-	-	-	-
Atendente rural	-	-	-	-
Auxiliar de enfermagem	-	-	-	-
Auxiliar serviços de saúde/Atendente rural	-	-	-	-
Enfermeiro	-	-	-	-
Farmacêutico	-	-	-	-
Fisioterapeuta	-	-	-	-
Médico	-	-	-	-
Nutricionista	-	-	-	-
Odontólogo	-	-	-	-
Técnico em patologia clínica	-	-	-	-
Técnico em radiologia	-	-	-	-
Outras ocupações	-	-	-	-

Fonte: Sesab.

3.4.3 Óbitos, por grupo de causas, no município de Heliópolis, no estado da Bahia – 2009-2012

Grupo de Causas	2009	2010	2011	2012
Total	**64**	**59**	**63**	**79**
Algumas afecções originadas no período perinatal	3	1	1	1
Algumas doenças infecciosas e parasitárias	1	-	-	1
Causas externas de morbidade e mortalidade	10	6	3	6
Doenças da pele e tecido subcutâneo	-	-	1	-
Doenças do aparelho circulatório	14	9	10	7
Doenças do aparelho digestivo	3	2	3	2
Doenças do aparelho geniturinário	1	-	1	4
Doenças do aparelho respiratório	5	-	-	2
Doenças do olho e anexos	-	-	-	-
Doenças do ouvido e da apófise mastóide	-	-	-	-
Doenças do sangue e dos órgãos hematopoéticos e alguns transtornos imunitários	-	-	-	-
Doenças do sistema nervoso	1	1	-	2
Doenças do sistema osteomuscular e do tecido conjuntivo	-	-	-	-
Doenças endócrinas, nutricionais e metabólicas	1	1	2	4
Gravidez, parto e puerpério	-	-	-	-
Malformações congênitas, deformidades e anomalias cromossômicas	-	-	-	-
Neoplasias (tumores)	-	3	6	6
Sintomas, sinais e achados anormais de exames clínicos e de laboratório não classificados em outro item (causas mal definidas)	25	36	36	41
Transtornos mentais e comportamentais	-	-	-	3

Fontes: Sesab/Suvisa/DIS, MS-SIM.

3.4.4 Óbitos, por faixa etária, no município de Heliópolis, no estado da Bahia – 2009-2012

Ano	Faixa Etária						
	Total	< 1 Ano	1 a 4	5 a 14	15 a 49	≥ 50 anos	Idade Ignorada
2009	64	3	1	2	13	44	1
2010	59	1	-	-	10	48	-
2011	63	1	1	-	5	56	-
2012	79	1	-	2	11	65	-

Fontes: Sesab/Suvisa/DIS, MS-SIM.

3.4.5 Casos de algumas doenças transmissíveis, de notificação obrigatória, independentes de confirmação, no município de Heliópolis, no estado da Bahia – 2008-2011

Doenças Transmissíveis	2008	2009	2010	2011
Total	**9**	**26**	**5**	**29**
Chagas aguda	-	-	-	-
Coqueluche	-	-	-	-
Dengue	3	21	2	26
Difteria	-	-	-	-
Doenças exantemáticas (1)	1	-	-	-
Esquistossomose (2)	1	-	-	1
Febre tifóide	-	-	-	-
Hanseníase (3)	-	1	-	-
Hepatite viral	1	-	-	-
Leishmaniose tegumentar (3)	-	-	-	-
Leishmaniose visceral	1	-	-	-
Leptospirose	-	-	-	-
Malária	-	-	-	-
Meningites	2	-	-	-
Paralisia flácida	-	-	-	-
Tétano acidental	-	-	-	-
Tétano neonatal	-	-	-	-
Tuberculose extra-pulmonar	-	-	-	-
Tuberculose pulmonar	-	4	3	2

Fontes: Sesab/Suvisa/DIS, MS-Sinan.
Nota: Para 2008 dados processados em 20-11-2009; para 2009, em 06-08-2010; para 2010, em 26-01-2012 e para 2011, em 25-10-2012.
(1) Casos suspeitos de sarampo e rubéola sem confirmação.
(2) Casos confirmados.
(3) Casos notificados em área não endêmica.

3.4.6 Casos de algumas doenças sexualmente transmissíveis, de notificação obrigatória, independentes de confirmação, no município de Heliópolis, no estado da Bahia – 2008-2011

Ano	Aids (1)	Condiloma Acuminado	Herpes Genital	Sífilis		
				Congênita	Em Adulto	Gestante
2008	-	-	-	-	-	-
2009	-	-	-	-	-	-
2010	-	-	-	-	-	-
2011	-	-	-	-	-	-

Fontes: Sesab/Suvisa/DIS, MS-Sinan.
Nota: Para 2008 dados processados em 20-11-2009; para 2009, em 06-08-2010; para 2010, em 26-01-2012 e para 2011, em 25-10-2012.
(1) Casos confirmados.

3.5 Índice de Desenvolvimento Social

3.5.1 Índice de Desenvolvimento Social, segundo seus componentes, no município de Heliópolis, no estado da Bahia – 2002, 2004, 2006

Ano	INS	Classificação (1)	INE	Classificação (1)	ISB	Classificação (1)	IRMCH	Classificação (1)	IDS	Classificação (1)
2002	4.923,42	401º	4.948,06	352º	4.949,92	283º	4.929,27	350º	4.937,65	377º
2004	4.911,30	405º	4.957,64	323º	4.945,92	295º	4.929,27	350º	4.936,00	380º
2006	4.908,26	410º	4.949,14	336º	4.942,66	311º	4.929,27	350º	4.932,31	385º

Fonte: SEI.
Notas: INS – Índice do Nível de Saúde.
INE – Índice do Nível de Educação.
ISB – Índice dos Serviços Básicos.
IRMCH – Índice de Renda Média dos Chefes de Família.
IDS – Índice de Desenvolvimento Social.
(1) Posição em relação aos demais municípios do Estado.

3.6 Bolsa Família

3.6.1 Situação do Programa Bolsa Família no município de Heliópolis, no estado da Bahia – 2010/2013

Dados Gerais	Quantidade	Período
População total do município	13.192	2010
Total de famílias cadastradas (1)	3.473	05/2013
Número de famílias beneficiárias do Programa Bolsa Família	2.472	08/2013

Fontes: MDS, IBGE.
(1) O total de famílias cadastradas poderá, conforme a legislação do CadÚnico, incluir famílias que tenham renda familiar per capita maior que meio salário mínimo. Isso explica a possivel diferença de valores entre o total de famílias cadastradas.

4 Transporte

4.1 Veículos registrados, por tipo, no município de Heliópolis, no estado da Bahia – 2009-2012

Ano	Automóvel	Caminhão	Camioneta	Micro-ônibus	Moto	Ônibus	Outros
2009	192	18	47	6	402	9	91
2010	220	16	53	8	446	10	97
2011	247	26	58	9	510	13	110
2012	281	29	58	10	566	15	121

Fonte: Detran.

5 Serviços Básicos

5.1 Energia Elétrica

5.1.1 Consumidores de energia elétrica, por classe, no município de Heliópolis, no estado da Bahia – 2009-2012

Ano	Residencial	Industrial	Comercial	Rural	Serviços e Poderes Públicos	Outros (1)	Total
2009	3.884	10	116	194	108	-	4.312
2010	4.187	11	120	190	99	-	4.607
2011	4.413	10	117	182	100	-	4.822
2012	4.521	10	121	197	105	-	4.954

Fonte: Coelba.
(1) Consumidores próprios dos sistemas Coelba.

5.1.2 Consumo de energia elétrica, por classe, no município de Heliópolis, no estado da Bahia – 2009-2012 (KWh)

Ano	Residencial	Industrial	Comercial	Rural	Serviços e Poderes Públicos	Outros (1)	Total
2009	2.472.169	37.885	178.746	194.904	1.191.325	-	4.075.029
2010	2.906.037	41.393	224.868	198.114	1.316.523	-	4.686.935
2011	3.178.336	24.048	235.699	202.725	1.639.273	-	5.280.081
2012	3.364.740	22.791	250.961	237.879	1.666.355	-	5.542.726

Fonte: Coelba.
(1) Consumo próprio dos sistemas Coelba.

5.2 Abastecimento d'Água

5.2.1 Ligações, economias e volume de água faturado no município de Heliópolis, no estado da Bahia 2007-2010

Ano	Ligações	Economias	Volume (m^3)
2007	1.751	1.754	237.604
2008	1.760	1.765	241.973
2009	1.853	1.858	241.452
2010	1.980	1.993	257.865

Fonte: Embasa.

5.3 Correios

5.3.1 Agências de correios e unidades operacionais de atendimento no município de Heliópolis, no estado da Bahia – 2009-2012

Ano	Total	Agência de Correio	Agência de Correio Comunitária	Agência de Correio Franqueada	Caixa de Coleta	Posto de Venda de Selo	Outros
2009	2	1	-	-	1	-	-
2010	2	1	-	-	1	-	-
2011	2	1	-	-	1	-	-
2012	1	1	-	-	-	-	-

Fonte: EBCT.

5.4 Bancos

5.4.1 Distribuição de agências bancárias no município de Heliópolis, no estado da Bahia – 2009-2012

Ano	Natureza Administrativa	
	Federal	Particular
2009	-	-
2010	-	-
2011	-	-
2012	-	-

Fonte: Banco Central.

6 Informações Econômicas

6.1 Agropecuária

6.1.1 Produção, área colhida e rendimento médio dos principais produtos agrícolas no município de Heliópolis, no estado da Bahia – 2008-2011

Produtos	2008			2009			2010			2011		
	Produção (t)	Área Colhida (ha)	Rendimento Médio (kg/ha)	Produção (t)	Área Colhida (ha)	Rendimento Médio (kg/ha)	Produção (t)	Área Colhida (ha)	Rendimento Médio (kg/ha)	Produção (t)	Área Colhida (ha)	Rendimento Médio (kg/ha)
Amendoim (em casca)	-	-	-	25	50	500	25	50	500	12	40	300
Banana	-	-	-	-	-	-	110	10	11.000	110	10	11.000
Castanha de caju	120	800	150	160	800	200	165	825	200	50	825	61
Feijão (em grão)	2.480	3.900	636	1.800	3.300	545	900	3.300	273	580	2.500	232
Fumo (em folha)	6	10	600	6	10	600	6	10	600	6	10	600
Girassol (em grão)	12	10	1.200	20	50	400	10	20	500	12	30	400
Laranja	-	-	-	-	-	-	-	-	-	75	5	15.000
Mandioca	6.000	400	15.000	6.150	410	15.000	4.920	410	12.000	4.680	390	12.000
Manga	-	-	-	-	-	-	159	15	10.600	80	8	10.000
Milho (em grão)	4.200	3.500	1.200	3.420	3.800	900	5.700	4.000	1.425	2.666	4.300	620
Sorgo granífero (em grão)	-	-	-	100	50	2.000	60	50	1.200	18	40	450
Tomate	300	5	60.000	300	5	60.000	180	3	60.000	180	3	60.000

Fonte: IBGE-PAM.

6.1.2 Efetivo dos principais rebanhos no município de Heliópolis, no estado da Bahia – 2008-2011

Tipo de Rebanho	Efetivo (cabeças)			
	2008	2009	2010	2011
Asininos	480	450	400	340
Bovinos	17.000	15.600	14.750	16.580
Caprinos	1.900	1.700	1.600	1.500
Equinos	1.150	1.100	1.000	850
Galinhas	5.400	5.500	5.600	5.700
Galos, frangas, frangos e pintos	10.700	10.800	10.900	11.000
Muares	200	180	150	130
Ovinos	7.500	7.550	7.700	7.500
Suínos	965	900	1.010	880

Fonte: IBGE-PPM.

6.1.3 Produção dos principais produtos de origem animal no município de Heliópolis, no estado da Bahia 2008-2011

Produto	2008	2009	2010	2011
Leite (mil litros)	880	901	900	922
Mel de abelha (quilogramas)	40.000	28.000	40.000	47.500
Ovos de galinha (mil dúzias)	19	19	19	19

Fonte: IBGE-PPM.

6.1.4 Financiamentos concedidos a produtores e cooperativas, por atividade e finalidade, no município de Heliópolis, no estado da Bahia – 2009-2012

Ano/Atividade	Custeio		Investimento		Comercialização		Total	
	Contrato	Valor (R$ 1,00)	Contrato	Valor (R$ 1,00)	Contrato	Valor (R$1,00)	Contrato	Valor (R$ 1,00)
2009								
Agrícola	98	465.785,58	52	109.313,06	-	0,00	150	575.098,64
Pecuária	-	0,00	201	359.660,31	-	0,00	201	359.660,31
2010								
Agrícola	98	497.895,26	47	146.203,13	-	0,00	145	644.098,39
Pecuária	-	0,00	152	311.712,30	-	0,00	152	311.712,30
2011								
Agrícola	123	753.105,17	60	412.676,04	-	0,00	183	1.165.781,21
Pecuária	-	0,00	365	675.170,22	-	0,00	365	675.170,22
2012								
Agrícola	49	316.966,63	218	549.079,40	-	0,00	267	866.046,03
Pecuária	-	0,00	329	974.613,94	-	0,00	329	974.613,94

Fonte: Banco Central.

6.2 PIB Municipal

6.2.1 Valor Adicionado, PIB e PIB per capita a preços correntes no município de Heliópolis, no estado da Bahia – 2007-2010

Ano	Valor Adicionado (R$ milhões)			Valor Adicionado APU [2] (R$ milhões)	Impostos Sobre Produtos (R$ milhões)	PIB (R$ milhões)	PIB Per Capita (R$ 1,00)
	Agropecuária	Indústria	Serviços [1]				
2007	4,82	3,29	25,86	15,87	1,49	35,46	2.521,92
2008	6,46	3,67	30,50	19,18	1,43	42,06	2.885,67
2009	6,28	4,51	34,61	21,54	1,60	46,99	3.193,78
2010 [3]	6,35	5,39	37,21	22,20	2,08	51,03	4.100,53

Fontes: SEI, IBGE.
(1) Inclui APU.
(2) Administração Pública (atividades governamentais).
(3) Dados sujeitos a retificações.

6.3 Finanças Públicas

6.3.1 Arrecadação municipal, estadual e transferências constitucionais no município de Heliópolis, no estado da Bahia – 2009-2012

(R$1,00)

Ano	Municipal [1]			Estadual				Transferências	
	IPTU	ISS	Total	ICMS	IPVA	ITD	Total	Estado	União
2009	3.960,59	217.526,49	221.487,08	248.534,87	52.309,18	0,00	300.844,05	980.504,21	6.179.040,98
2010	4.878,62	279.113,72	283.992,34	318.125,30	54.645,65	1.814,97	374.585,92	1.235.898,85	6.633.866,41
2011	4.278,27	321.933,60	326.211,87	301.517,51	71.345,15	0,00	372.862,66	1.340.051,93	7.842.090,05
2012	2.234,09	223.292,01	225.526,10	314.809,90	101.832,59	342,64	416.985,13	1.538.137,12	8.492.143,29

Fontes: STN, Sefaz-BA.
(1) Dados do Finanças do Brasil-Finbra.

6.4 Índice de Desenvolvimento Econômico

6.4.1 Índice de Desenvolvimento Econômico, segundo seus componentes, no município de Heliópolis, no estado da Bahia – 2002, 2004, 2006

Ano	INF	Classificação [1]	IQM	Classificação [1]	IPM	Classificação [1]	IDE	Classificação [1]
2002	4.986,38	357º	4.991,83	225º	4.983,64	328º	4.987,28	347º
2004	4.985,97	354º	4.991,66	212º	4.984,36	314º	4.987,33	341º
2006	4.918,62	396º	4.970,15	323º	4.984,96	316º	4.957,83	390º

Fonte: SEI.
Notas: INF – Índice de Infraestrutura.
IQM – Índice de Qualificação da Mão de Obra.
IPM – Índice do Produto Municipal.
IDE – Índice de Desenvolvimento Econômico.
(1) Posição em relação aos demais municípios do Estado.

7 Justiça Eleitoral

7.1 Eleitorado e abstenção nas eleições no município de Heliópolis, no estado da Bahia – 2010

Especificação	Dados Gerais
Eleitorado	10.629
Abstenção - 1º turno %	30,73
Abstenção - 2º turno %	32,40

Fonte: TSE.

7.2 Resultado das eleições para presidente e governador no município de Heliópolis, no estado da Bahia – 2010

Cargos/Partidos	Votos		Situação
	Nominais	% Votos Válidos	
Presidente - 2º turno			
PT	5.342	77,78	Eleito
PSDB	1.526	22,22	Não Eleito
Governador - 1º turno			
PT	4.646	74,63	Eleito
DEM	1.116	17,93	Não Eleito
Outros	463	7,44	Não Eleito

Fonte: TSE.

7.3 Resultado das eleições para prefeito no município de Heliópolis, no estado da Bahia – 2012

Cargo/Partidos	Votos		Situação
	Nominais	% Votos Válidos	
Prefeito - 1º turno			
PSC	4.201	46,94	Eleito
PC do B	4.064	45,41	Não eleito
PRB	172	1,92	Não eleito

Fonte: TSE.

Jeremoabo

Foto: **Lourival Custódio**

JEREMOABO

TERRITÓRIO DE IDENTIDADE
SEMIÁRIDO NORDESTE II

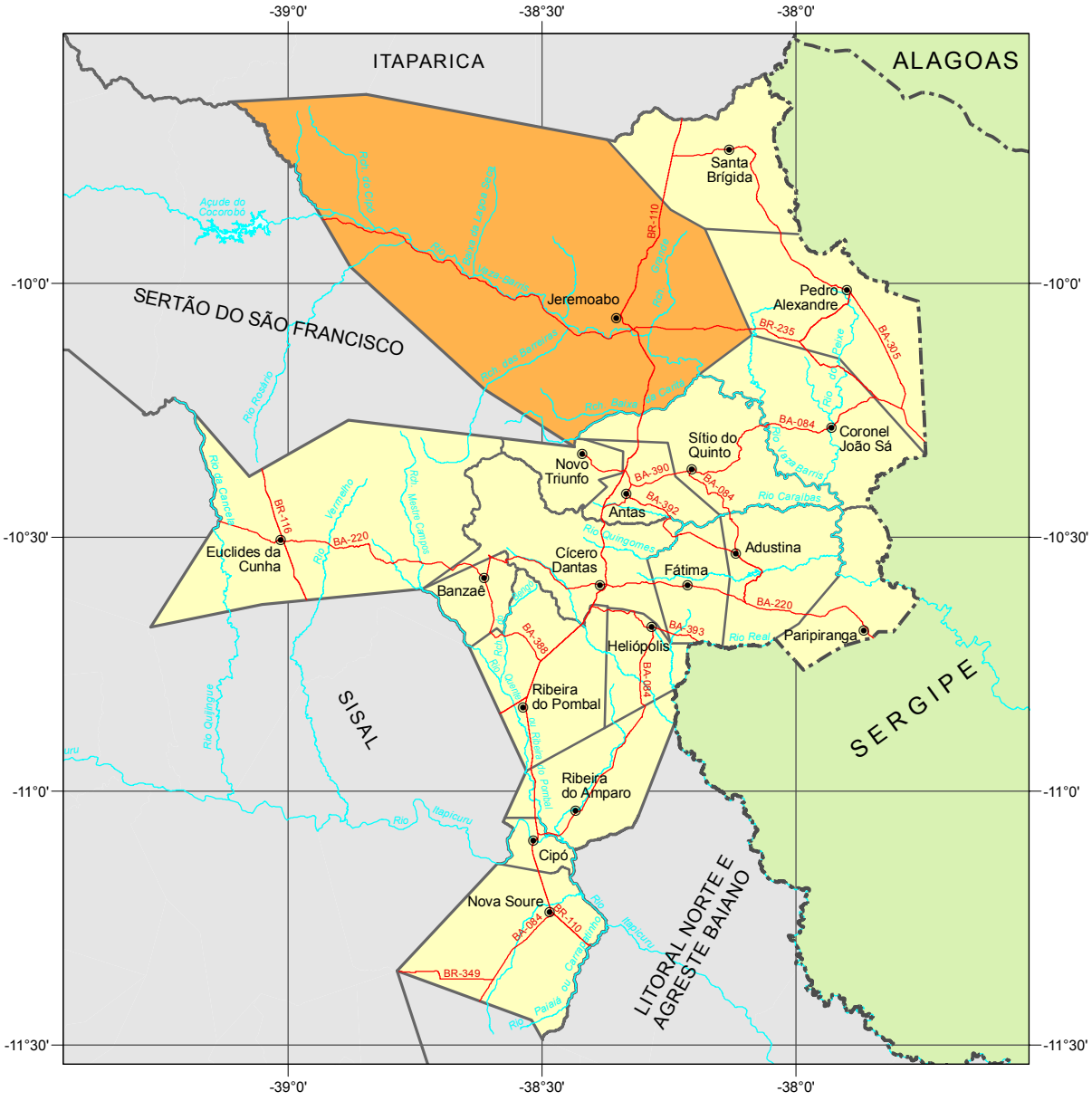

Fonte: BAHIA (2012); SEI (2010).

Jeremoabo

1 Informações Gerais

1.1 Regionalização

Mesorregião Geográfica: **Nordeste Baiano**

Microrregião Geográfica: **13. Jeremoabo**

Região Econômica: **06. Nordeste**

Região Administrativa: **10. Paulo Afonso**

Eixo de Desenvolvimento: **Nordeste**

Território de Identidade: **17. Semiárido Nordeste II**

Incluído na Região Semiárida

1.2 Legislação Político/Administrativa

Lei de Criação: **Decreto Imperial de 25/10/1831**

Lei Vigente: **n° 628 de 30/12/1953. Publicada no DOE de 16/02/1954**

Outras Leis de Referência: **Canudos nº 4.405 de 25/02/1985. Publicada no DOE de 26/02/1985; Coronel João Sá nº 1.762 de 28/07/1962. Publicada no DOE de 31/07/1962; Macururé nº 1.754 de 27/07/1962. Publicada no DOE de 31/07/1962; Novo Triunfo nº 4.846 de 24/02/1989. Publicada no DOE de 25 e 26/02/1989; Rodelas nº 1.768 de 30/07/1962. Publicada no DOE de 31/07/1962; Sítio do Quinto nº 5.001 de 13/06/1989. Publicada no DOE de 14/06/1989; Paulo Afonso n° 1.012 de 28/07/1958. Publicada no DOE de 02/08/1958; Pedro Alexandre n° 1.763 de 28/07/1962. Publicada no DOE de 31/07/1962; e Santa Brígida n° 1.757 de 27/07/1962. Publicada no DOE de 31/07/1962**

Município de Origem: **Itapicuru**

Distritos: **Jeremoabo (sede) e Canché**

Limites Intermunicipais: **Canudos, Coronel João Sá, Macururé, Novo Triunfo, Paulo Afonso, Pedro Alexandre, Santa Brígida, Sítio do Quinto e Rodelas**

2 Informações Geográficas

2.1 Indicadores Geográficos

2.1.1 Área, coordenadas geográficas, altitude e distância da capital

Área (Km²)	Coordenadas Geográficas		Altitude (m)	Distância da Capital (Km)
	Latitude Sul	Longitude Oeste		
4.656,10	-10º04'30"	38º28'51"	275	374

Fonte: IBGE, 2010; Derba, 2007.

2.2 Recursos Naturais

2.2.1 Clima

Tipo Climático: **Semiárido**

Temperatura média anual (ºC): **24,6**

Período chuvoso: **março a julho**

Pluviosidade anual (mm): **654,6**

2.2.2 Solo

Neossolos e Luvissolos

2.2.3 Vegetação

Contato Cerrado-Caatinga-Floresta Estacional, Contato Cerrado-Caatinga, Contato Caatinga-Floresta Estacional, Caatinga Arbórea Densa, sem palmeiras, Caatinga Arbórea Aberta, sem palmeiras, Caatinga Arbórea Aberta, com palmeiras e Caatinga Arbórea Densa, com palmeiras

2.2.4 Geomorfologia

Chapadas do Tonã e Serra Talhada, Pediplano do Baixo São Francisco, Tabuleiro Dissecado do Vaza-Barris e Tabuleiros do Itapicuru

2.2.5 Geologia

Arenitos, Conglomerados/Brechas, Depósitos Fluviais, Folhelhos, Grauvacas, Metarenitos, Micaxistos e Paraconglomerados

2.2.6 Ocorrências minerais

Areia, Argila, Cascalho e Pedra para construção

2.2.7 Hidrografia

Bacia hidrográfica: **Bacia do Rio Vaza-Barris e Bacia do Rio São Francisco**

Rio(s) principal(is): **Rio Vaza-Barris, Rio Rosário, Riacho Baixa das Cabaças, Riacho do Cipó e Riacho Mandacani**

Áreas irrigadas: **-**

Espelhos d'água: **-**

2.3 Área Especial

2.3.1 Unidades de conservação

Estação Ecológica Raso da Catarina e APA Serra Branca/Raso da Catarina

2.3.2 Projetos de assentamento de reforma agrária

Carita e Chuque

2.3.3 Projetos cédula da terra

Associação Comunitária da Matinha/Fazenda Vale Esperança

2.3.4 Projetos crédito fundiário e combate à pobreza rural -

3 Características Demográficas e Sociais

3.1 Demografia

3.1.1 População, área e densidade demográfica do município de Jeremoabo, no estado da Bahia – 2000/2010

Ano	População	Área (km²)	Densidade Demográfica (hab/km²)
2000	34.916	4.761,11	7,33
2010	37.680	4.656,10	8,09

Fonte: IBGE-Censo Demográfico.

3.1.2 População, por situação de domicílio, no município de Jeremoabo, no estado da Bahia – 2010

Situação de Domicílio	População
Total	**37.680**
Urbana	17.437
Rural	20.243

Fonte: IBGE-Censo Demográfico.

3.1.3 População, por sexo, no município de Jeremoabo, no estado da Bahia – 2010

Sexo	População
Total	**37.680**
Homens	19.018
Mulheres	18.662

Fonte: IBGE-Censo Demográfico.

3.1.4 Domicílios, por espécie, no município de Jeremoabo, no estado da Bahia – 2010

Espécie	Quantidade
Total geral	**13.498**
Particulares	**13.484**
Ocupados	10.799
Não ocupados	2.685
Fechado	-
Uso ocasional	1.393
Vago	1.292
Coletivos	**14**
Com morador	6
Sem morador	8

Fonte: IBGE-Censo Demográfico.

3.2 Pessoal Ocupado

3.2.1 Pessoal ocupado no mercado formal de trabalho, por setor de atividade econômica, no município de Jeremoabo, no estado da Bahia – 2008-2011

Setor de Atividade	2008	2009	2010	2011
Extrativa mineral	-	-	-	-
Indústria de transformação	56	46	62	67
Serviços industriais de utilidade pública	-	-	-	-
Construção civil	51	60	33	7
Comércio	197	162	206	255
Serviços	139	167	211	146
Administração pública	986	1.169	1.345	1.351
Agropecuária, extrativa vegetal, caça e pesca	31	25	28	29

Fonte: Ministério do Trabalho-RAIS.

3.2.2 Grau de instrução do pessoal ocupado no mercado formal de trabalho, no município de Jeremoabo, no estado da Bahia – 2008-2011

Grau de Instrução	2008	2009	2010	2011
Analfabeto	33	39	33	14
Até o 5º ano incompleto do ensino fundamental	174	184	209	166
5º ano completo do ensino fundamental	115	112	96	95
Do 6º ao 9º ano incompleto do ensino fundamental	57	50	65	59
Ensino fundamental completo	115	108	117	125
Ensino médio incompleto	73	83	114	80
Ensino médio completo	777	834	967	909
Educação superior incompleta	31	60	59	36
Educação superior completa	85	159	225	295
Mestrado completo	-	-	-	1
Doutorado completo	-	-	-	75

Fonte: Ministério do Trabalho-RAIS.

3.3 Educação

3.3.1 Educação infantil

3.3.1.1 Estabelecimentos com educação infantil, por localização e dependência administrativa, no município de Jeremoabo, no estado da Bahia – 2008-2011

Ano	Estabelecimentos								
	Total	Urbana				Rural			
		Federal	Estadual	Municipal	Privada	Federal	Estadual	Municipal	Privada
2008	19	-	-	9	2	-	-	8	-
2009	47	-	-	8	3	-	-	36	-
2010	89	-	-	12	2	-	-	75	-
2011	92	-	-	13	3	-	-	76	-

Fontes: SEC, MEC/Inep.

3.3.1.2 Matrícula inicial na educação infantil, por localização e dependência administrativa, no município de Jeremoabo, no estado da Bahia – 2008-2011

Ano	Matrícula Inicial								
	Total	Urbana				Rural			
		Federal	Estadual	Municipal	Privada	Federal	Estadual	Municipal	Privada
2008	1.025	-	-	736	126	-	-	163	-
2009	1.130	-	-	663	142	-	-	325	-
2010	1.396	-	-	662	119	-	-	615	-
2011	1.396	-	-	682	154	-	-	560	-

Fontes: SEC, MEC/Inep.
Nota: O mesmo aluno pode ter mais de uma matrícula.

3.3.1.3 Funções docentes na educação infantil, por localização e dependência administrativa, no município de Jeremoabo, no estado da Bahia – 2008-2011

Ano	Funções Docentes								
	Total	Urbana				Rural			
		Federal	Estadual	Municipal	Privada	Federal	Estadual	Municipal	Privada
2008	47	-	-	31	8	-	-	8	-
2009	48	-	-	27	8	-	-	13	-
2010	50	-	-	31	10	-	-	9	-
2011	53	-	-	33	10	-	-	10	-

Fontes: SEC, MEC/Inep.
Nota: Em função docente está contabilizada a atuação do professor em cada etapa de ensino, que pode ocorrer em mais de uma unidade escolar, em mais de uma dependência administrativa e em mais de uma localização ou município.

3.3.2 Ensino fundamental

3.3.2.1 Estabelecimentos com ensino fundamental, por localização e dependência administrativa, no município de Jeremoabo, no estado da Bahia – 2008-2011

Ano	Estabelecimentos								
	Total	Urbana				Rural			
		Federal	Estadual	Municipal	Privada	Federal	Estadual	Municipal	Privada
2008	104	-	7	7	3	-	-	87	-
2009	102	-	2	12	4	-	-	84	-
2010	98	-	1	12	2	-	-	83	-
2011	97	-	2	11	3	-	-	81	-

Fontes: SEC, MEC/Inep.

3.3.2.2 Matrícula inicial no ensino fundamental, por localização e dependência administrativa, no município de Jeremoabo, no estado da Bahia – 2008-2011

Ano	Matrícula Inicial								
	Total	Urbana				Rural			
		Federal	Estadual	Municipal	Privada	Federal	Estadual	Municipal	Privada
2008	8.342	-	1.224	2.691	232	-	-	4.195	-
2009	8.245	-	525	3.383	290	-	-	4.047	-
2010	7.611	-	383	3.151	233	-	-	3.844	-
2011	7.764	-	462	3.220	328	-	-	3.754	-

Fontes: SEC, MEC/Inep.
Nota: O mesmo aluno pode ter mais de uma matrícula.

3.3.2.3 Funções docentes no ensino fundamental, por localização e dependência administrativa, no município de Jeremoabo, no estado da Bahia – 2008-2011

Ano	Funções Docentes								
	Total	Urbana				Rural			
		Federal	Estadual	Municipal	Privada	Federal	Estadual	Municipal	Privada
2008	354	-	53	100	23	-	-	178	-
2009	335	-	27	114	25	-	-	169	-
2010	344	-	10	118	32	-	-	184	-
2011	358	-	26	112	37	-	-	183	-

Fontes: SEC, MEC/Inep.
Nota: Em função docente está contabilizada a atuação do professor em cada etapa de ensino, que pode ocorrer em mais de uma unidade escolar, em mais de uma dependência administrativa e em mais de uma localização ou município.

3.3.3 Ensino médio

3.3.3.1 Estabelecimentos com ensino médio, por localização e dependência administrativa, no município de Jeremoabo, no estado da Bahia – 2008-2011

Ano	Estabelecimentos								
	Total	Urbana				Rural			
		Federal	Estadual	Municipal	Privada	Federal	Estadual	Municipal	Privada
2008	6	-	2	-	3	-	1	-	-
2009	4	-	2	-	2	-	-	-	-
2010	4	-	2	-	1	-	1	-	-
2011	5	-	2	-	2	-	1	-	-

Fontes: SEC, MEC/Inep.

3.3.3.2 Matrícula inicial no ensino médio, por localização e dependência administrativa, no município de Jeremoabo, no estado da Bahia – 2008-2011

Ano	Matrícula Inicial								
	Total	Urbana				Rural			
		Federal	Estadual	Municipal	Privada	Federal	Estadual	Municipal	Privada
2008	1.636	-	1.294	-	38	-	304	-	-
2009	1.469	-	1.408	-	61	-	-	-	-
2010	1.477	-	1.361	-	31	-	85	-	-
2011	1.501	-	1.248	-	100	-	153	-	-

Fontes: SEC, MEC/Inep.
Nota: O mesmo aluno pode ter mais de uma matrícula.

3.3.3.3 Funções docentes no ensino médio, por localização e dependência administrativa, no município de Jeremoabo, no estado da Bahia – 2008-2011

Ano	Funções Docentes								
	Total	Urbana				Rural			
		Federal	Estadual	Municipal	Privada	Federal	Estadual	Municipal	Privada
2008	79	-	41	-	24	-	14	-	-
2009	51	-	42	-	9	-	-	-	-
2010	56	-	42	-	8	-	6	-	-
2011	68	-	48	-	16	-	4	-	-

Fontes: SEC, MEC/Inep.
Nota: Em função docente está contabilizada a atuação do professor em cada etapa de ensino, que pode ocorrer em mais de uma unidade escolar, em mais de uma dependência administrativa e em mais de uma localização ou município.

3.3.4 Educação de jovens e adultos

3.3.4.1 Estabelecimentos com educação de jovens e adultos, por localização e dependência administrativa, no município de Jeremoabo, no estado da Bahia – 2008-2011

Ano	Estabelecimentos								
	Total	Urbana				Rural			
		Federal	Estadual	Municipal	Privada	Federal	Estadual	Municipal	Privada
2008	16	-	2	5	-	-	-	9	-
2009	18	-	1	5	-	-	-	12	-
2010	23	-	1	7	-	-	-	15	-
2011	23	-	1	5	-	-	-	17	-

Fontes: SEC, MEC/Inep.

3.3.4.2 Matrícula inicial na educação de jovens e adultos, por localização e dependência administrativa, no município de Jeremoabo, no estado da Bahia – 2008-2011

Ano	Matrícula Inicial								
	Total	Urbana				Rural			
		Federal	Estadual	Municipal	Privada	Federal	Estadual	Municipal	Privada
2008	899	-	280	385	-	-	-	234	-
2009	1.223	-	272	612	-	-	-	339	-
2010	1.092	-	171	564	-	-	-	357	-
2011	1.035	-	206	445	-	-	-	384	-

Fontes: SEC, MEC/Inep.
Nota: O mesmo aluno pode ter mais de uma matrícula.

3.3.4.3 Funções docentes na educação de jovens e adultos, por localização e dependência administrativa, no município de Jeremoabo, no estado da Bahia – 2008-2011

Ano	Funções Docentes								
	Total	Urbana				Rural			
		Federal	Estadual	Municipal	Privada	Federal	Estadual	Municipal	Privada
2008	44	-	12	22	-	-	-	10	-
2009	50	-	8	22	-	-	-	20	-
2010	58	-	6	27	-	-	-	25	-
2011	45	-	9	15	-	-	-	21	-

Fontes: SEC, MEC/Inep.
Nota: Em função docente está contabilizada a atuação do professor em cada etapa de ensino, que pode ocorrer em mais de uma unidade escolar, em mais de uma dependência administrativa e em mais de uma localização ou município.

3.3.5 Educação Superior

3.3.5.1 Instituições de educação superior, segundo a dependência administrativa, no município de Jeremoabo, no estado da Bahia – 2008-2011

Ano	Total	Instituições			
		Federal	Estadual	Municipal	Privada
2008	1	-	1	-	-
2009	1	-	-	-	1
2010	1	-	-	-	1
2011	1	-	-	-	1

Fonte: MEC/Inep.

3.3.5.2 Matrícula na educação superior, segundo a dependência administrativa, no município de Jeremoabo, no estado da Bahia – 2008-2011

Ano	Total	Matrícula			
		Federal	Estadual	Municipal	Privada
2008	98	-	98	-	-
2009	39	-	-	-	39
2010	33	-	-	-	33
2011	25	-	-	-	25

Fonte: MEC/Inep.
Nota: A partir de 2008 inclui os cursos de graduação à distância.

3.3.5.3 Concluintes da educação superior, segundo a dependência administrativa, no município de Jeremoabo, no estado da Bahia – 2008-2011

Ano	Total	Concluintes			
		Federal	Estadual	Municipal	Privada
2008	-	-	-	-	-
2009	19	-	-	-	19
2010	1	-	-	-	1
2011	-	-	-	-	-

Fonte: MEC/Inep.
Nota: Inclui os cursos de graduação à distância.

3.3.5.4 Matrícula e concluintes por áreas e cursos, no município de Jeremoabo, no estado da Bahia – 2008-2011

Áreas e cursos	Matrícula				Concluintes			
	2008	2009	2010	2011	2008	2009	2010	2011
Educação - formação de professor de biologia	-	12	8	7	-	10	-	-
Educação - formação de professor de geografia	-	-	-	-	-	-	-	-
Educação - formação de professor de história	-	27	14	13	-	9	1	-
Educação - formação de professor de língua/literatura estrangeira moderna	-	-	-	-	-	-	-	-
Educação - formação de professor de matemática	-	-	-	-	-	-	-	-
Educação - normal superior	-	-	-	-	-	-	-	-
Educação - pedagogia	98	-	11	5	-	-	-	-

Fonte: MEC/Inep.
Nota: Inclui os cursos de graduação à distância.

3.4 Saúde

3.4.1 Hospitais conveniados com o SUS, segundo a esfera administrativa e leitos, no município de Jeremoabo, no estado da Bahia – 2009-2012

Ano	Hospitais Segundo Esfera Administrativa					Leitos	
	Total	Federal	Estadual	Municipal	Privada	Existentes	SUS
2009	1	-	1	-	-	30	30
2010	1	-	1	-	-	32	32
2011	1	-	1	-	-	29	29
2012	1	-	-	1	-	27	27

Fontes: Datasus-CNES, Sesab/Suvisa/DIS.

3.4.2 Servidores estaduais da área de saúde, segundo o tipo de ocupação, no município de Jeremoabo, no estado da Bahia – 2009-2012

Tipo de Ocupação	2009	2010	2011	2012
Total	**60**	**73**	**69**	**45**
Agente serviços de saúde	6	5	4	3
Assistente social	-	-	-	-
Atendente de enfermagem	4	4	4	4
Atendente rural	2	2	2	2
Auxiliar de enfermagem	18	19	19	19
Auxiliar serviços de saúde/Atendente rural	2	2	2	1
Enfermeiro	2	7	3	3
Farmacêutico	1	1	1	1
Fisioterapeuta	-	-	-	-
Médico	21	27	8	8
Nutricionista	-	-	-	-
Odontólogo	1	1	1	1
Técnico em patologia clínica	1	1	1	1
Técnico em radiologia	1	-	1	1
Outras ocupações	1	4	23	1

Fonte: Sesab.

3.4.3 Óbitos, por grupo de causas, no município de Jeremoabo, no estado da Bahia – 2009-2012

Grupo de Causas	2009	2010	2011	2012
Total	**99**	**144**	**197**	**167**
Algumas afecções originadas no período perinatal	5	8	4	1
Algumas doenças infecciosas e parasitárias	5	7	7	5
Causas externas de morbidade e mortalidade	24	20	37	18
Doenças da pele e tecido subcutâneo	1	2	-	1
Doenças do aparelho circulatório	23	38	66	56
Doenças do aparelho digestivo	3	4	7	13
Doenças do aparelho geniturinário	-	4	2	2
Doenças do aparelho respiratório	13	8	6	13
Doenças do olho e anexos	-	-	-	-
Doenças do ouvido e da apófise mastóide	-	-	-	-
Doenças do sangue e dos órgãos hematopoéticos e alguns transtornos imunitários	-	2	3	-
Doenças do sistema nervoso	1	-	2	2
Doenças do sistema osteomuscular e do tecido conjuntivo	-	-	-	-
Doenças endócrinas, nutricionais e metabólicas	9	13	15	19
Gravidez, parto e puerpério	-	1	3	-
Malformações congênitas, deformidades e anomalias cromossômicas	2	5	2	3
Neoplasias (tumores)	6	15	27	25
Sintomas, sinais e achados anormais de exames clínicos e de laboratório não classificados em outro item (causas mal definidas)	5	16	14	4
Transtornos mentais e comportamentais	2	1	2	5

Fontes: Sesab/Suvisa/DIS, MS-SIM.

3.4.4 Óbitos, por faixa etária, no município de Jeremoabo, no estado da Bahia – 2009-2012

Ano	Faixa Etária						
	Total	< 1 Ano	1 a 4	5 a 14	15 a 49	≥ 50 anos	Idade Ignorada
2009	99	11	3	2	29	53	1
2010	143	12	1	1	28	101	-
2011	195	10	1	5	43	136	-
2012	167	5	-	3	34	125	-

Fontes: Sesab/Suvisa/DIS, MS-SIM.

3.4.5 Casos de algumas doenças transmissíveis, de notificação obrigatória, independentes de confirmação, no município de Jeremoabo, no estado da Bahia – 2008-2011

Doenças Transmissíveis	2008	2009	2010	2011
Total	**195**	**114**	**22**	**297**
Chagas aguda	9	1	-	-
Coqueluche	-	-	-	-
Dengue	160	62	9	283
Difteria	-	-	-	-
Doenças exantemáticas (1)	5	-	-	2
Esquistossomose (2)	-	-	-	-
Febre tifóide	-	-	-	-
Hanseníase (3)	5	2	4	3
Hepatite viral	7	43	1	4
Leishmaniose tegumentar (3)	-	-	-	-
Leishmaniose visceral	1	1	-	-
Leptospirose	-	-	-	-
Malária	-	-	-	-
Meningites	-	-	-	1
Paralisia flácida	-	-	-	-
Tétano acidental	-	-	1	-
Tétano neonatal	-	-	-	-
Tuberculose extra-pulmonar	1	2	-	-
Tuberculose pulmonar	7	3	7	4

Fontes: Sesab/Suvisa/DIS, MS-Sinan.
Nota: Para 2008 dados processados em 20-11-2009; para 2009, em 06-08-2010; para 2010, em 26-01-2012 e para 2011, em 25-10-2012.
(1) Casos suspeitos de sarampo e rubéola sem confirmação.
(2) Casos confirmados.
(3) Casos notificados em área não endêmica.

3.4.6 Casos de algumas doenças sexualmente transmissíveis, de notificação obrigatória, independentes de confirmação, no município de Jeremoabo, no estado da Bahia – 2008-2011

Ano	Aids (1)	Condiloma Acuminado	Herpes Genital	Sífilis		
				Congênita	Em Adulto	Gestante
2008	-	-	-	-	-	1
2009	-	-	-	-	-	-
2010	-	1	-	-	-	-
2011	-	-	-	-	1	3

Fontes: Sesab/Suvisa/DIS, MS-Sinan.
Nota: Para 2008 dados processados em 20-11-2009; para 2009, em 06-08-2010; para 2010, em 26-01-2012 e para 2011, em 25-10-2012.
(1) Casos confirmados.

3.5 Índice de Desenvolvimento Social

3.5.1 Índice de Desenvolvimento Social, segundo seus componentes, no município de Jeremoabo, no estado da Bahia – 2002, 2004, 2006

Ano	INS	Classificação (1)	INE	Classificação (1)	ISB	Classificação (1)	IRMCH	Classificação (1)	IDS	Classificação (1)
2002	5.030,80	109º	4.981,15	245º	4.989,33	195º	5.001,16	139º	5.000,57	161º
2004	5.057,61	45º	4.991,75	210º	4.989,97	199º	5.001,16	139º	5.010,04	139º
2006	5.042,11	80º	5.018,14	145º	4.993,33	189º	5.001,16	139º	5.013,65	128º

Fonte: SEI.
Notas: INS – Índice do Nível de Saúde.
INE – Índice do Nível de Educação.
ISB – Índice dos Serviços Básicos.
IRMCH – Índice de Renda Média dos Chefes de Família.
IDS – Índice de Desenvolvimento Social.
(1) Posição em relação aos demais municípios do Estado.

3.6 Bolsa Família

3.6.1 Situação do Programa Bolsa Família no município de Jeremoabo, no estado da Bahia – 2010/2013

Dados Gerais	Quantidade	Período
População total do município	37.680	2010
Total de famílias cadastradas (1)	10.021	05/2013
Número de famílias beneficiárias do Programa Bolsa Família	6.579	08/2013

Fontes: MDS, IBGE.
(1) O total de famílias cadastradas poderá, conforme a legislação do CadÚnico, incluir famílias que tenham renda familiar per capita maior que meio salário mínimo. Isso explica a possivel diferença de valores entre o total de famílias cadastradas.

4 Transporte

4.1 Veículos registrados, por tipo, no município de Jeremoabo, no estado da Bahia 2009-2012

Ano	Automóvel	Caminhão	Camioneta	Micro-ônibus	Moto	Ônibus	Outros
2009	711	81	239	21	1.689	27	107
2010	887	86	290	27	1.907	43	120
2011	1.021	94	349	33	2.207	48	136
2012	1.214	99	380	32	2.588	48	159

Fonte: Detran.

5 Serviços Básicos

5.1 Energia Elétrica

5.1.1 Consumidores de energia elétrica, por classe, no município de Jeremoabo, no estado da Bahia – 2009-2012

Ano	Residencial	Industrial	Comercial	Rural	Serviços e Poderes Públicos	Outros (1)	Total
2009	9.719	57	527	326	189	1	10.819
2010	10.366	52	536	326	203	...	11.483
2011	11.298	52	546	322	215	-	12.433
2012	12.039	50	546	314	224	-	13.173

Fonte: Coelba.
(1) Consumidores próprios dos sistemas Coelba.

5.1.2 Consumo de energia elétrica, por classe, no município de Jeremoabo, no estado da Bahia – 2009-2012 (KWh)

Ano	Residencial	Industrial	Comercial	Rural	Serviços e Poderes Públicos	Outros (1)	Total
2009	7.235.031	550.597	1.410.777	1.158.165	2.933.616	882	13.289.068
2010	8.247.852	727.874	1.630.093	1.247.282	3.028.821	131	14.882.053
2011	9.208.815	693.914	1.927.695	1.303.501	3.413.696	-	16.547.621
2012	9.918.105	621.219	1.900.744	1.668.652	3.807.971	-	17.916.691

Fonte: Coelba.
(1) Consumo próprio dos sistemas Coelba.

5.2 Abastecimento d'Água

5.2.1 Ligações, economias e volume de água faturado no município de Jeremoabo, no estado da Bahia 2007-2010

Ano	Ligações	Economias	Volume (m^3)
2007	5.274	5.421	784.834
2008	5.468	5.622	832.242
2009	5.709	5.868	855.606
2010	6.028	6.186	888.813

Fonte: Embasa.

5.3 Correios

5.3.1 Agências de correios e unidades operacionais de atendimento no município de Jeremoabo, no estado da Bahia – 2009-2012

Ano	Total	Agência de Correio	Agência de Correio Comunitária	Agência de Correio Franqueada	Caixa de Coleta	Posto de Venda de Selo	Outros
2009	1	1	-	-	-	-	-
2010	1	1	-	-	-	-	-
2011	1	1	-	-	-	-	-
2012	1	1	-	-	-	-	-

Fonte: EBCT.

5.4 Bancos

5.4.1 Distribuição de agências bancárias no município de Jeremoabo, no estado da Bahia – 2009-2012

Ano	Natureza Administrativa	
	Federal	Particular
2009	1	1
2010	1	1
2011	1	1
2012	2	1

Fonte: Banco Central.

6 Informações Econômicas

6.1 Agropecuária

6.1.1 Produção, área colhida e rendimento médio dos principais produtos agrícolas no município de Jeremoabo, no estado da Bahia – 2008-2011

Produtos	2008			2009			2010			2011		
	Produção (t)	Área Colhida (ha)	Rendimento Médio (kg/ha)	Produção (t)	Área Colhida (ha)	Rendimento Médio (kg/ha)	Produção (t)	Área Colhida (ha)	Rendimento Médio (kg/ha)	Produção (t)	Área Colhida (ha)	Rendimento Médio (kg/ha)
Banana	1.600	80	20.000	1.600	80	20.000	1.600	80	20.000	1.600	80	20.000
Castanha de caju	42	210	200	42	210	200	44	220	200	43	480	90
Coco-da-baía (1)	2.280	120	19.000	2.280	120	19.000	2.400	120	20.000	2.400	120	20.000
Feijão (em grão)	6.680	8.970	745	6.330	10.550	600	6.420	10.700	600	324	1.500	216
Mandioca	6.225	415	15.000	5.100	340	15.000	5.550	370	15.000	3.960	330	12.000
Manga	180	60	3.000	-	-	-	-	-	-	-	-	-
Melancia	1.000	40	25.000	1.000	40	25.000	-	-	-	450	18	25.000
Melão	400	20	20.000	-	-	-	-	-	-	120	8	15.000
Milho (em grão)	20.592	14.300	1.440	39.600	15.000	2.640	45.000	16.000	2.813	12.800	8.000	1.600
Sorgo granífero (em grão)	-	-	-	43	90	478	-	-	-	-	-	-
Tomate	925	37	25.000	925	37	25.000	875	35	25.000	875	35	25.000

Fonte: IBGE-PAM.
(1) Quantidade produzida em mil frutos e rendimento médio em frutos por hectare.

6.1.2 Efetivo dos principais rebanhos no município de Jeremoabo, no estado da Bahia – 2008-2011

Tipo de Rebanho	Efetivo (cabeças)			
	2008	2009	2010	2011
Asininos	1.270	1.397	1.397	1.120
Bovinos	48.947	51.394	52.557	53.500
Caprinos	37.747	33.972	37.369	39.237
Equinos	2.515	2.389	2.389	2.080
Galinhas	27.217	24.495	26.944	29.638
Galos, frangas, frangos e pintos	26.028	27.329	28.695	31.564
Muares	872	915	915	790
Ovinos	33.509	31.833	35.016	40.268
Suínos	3.863	4.207	4.584	3.800

Fonte: IBGE-PPM.

6.1.3 Produção dos principais produtos de origem animal no município de Jeremoabo, no estado da Bahia – 2008-2011

Produto	2008	2009	2010	2011
Leite (mil litros)	6.652	6.985	7.106	6.650
Mel de abelha (quilogramas)	132.800	119.520	231.951	296.000
Ovos de galinha (mil dúzias)	104	109	125	129

Fonte: IBGE-PPM.

6.1.4 Financiamentos concedidos a produtores e cooperativas, por atividade e finalidade, no município de Jeremoabo, no estado da Bahia – 2009-2012

Ano/Atividade	Custeio		Investimento		Comercialização		Total	
	Contrato	Valor (R$ 1,00)	Contrato	Valor (R$ 1,00)	Contrato	Valor (R$1,00)	Contrato	Valor (R$ 1,00)
2009								
Agrícola	106	1.010.697,39	155	1.016.294,14	-	0,00	261	2.026.991,53
Pecuária	58	545.647,34	1.170	2.784.020,08	-	0,00	1.228	3.329.667,42
2010								
Agrícola	110	2.219.831,75	23	180.678,96	-	0,00	133	2.400.510,71
Pecuária	139	386.614,63	788	1.795.142,60	-	0,00	927	2.181.757,23
2011								
Agrícola	106	1.695.031,12	123	662.620,00	-	0,00	229	2.357.651,12
Pecuária	324	517.202,88	1.533	4.159.879,35	-	0,00	1.857	4.677.082,23
2012								
Agrícola	11	354.497,22	338	941.438,79	-	0,00	349	1.295.936,01
Pecuária	49	989.780,76	2.803	5.992.298,78	-	0,00	2.852	6.982.079,54

Fonte: Banco Central.

6.2 PIB Municipal

6.2.1 Valor Adicionado, PIB e PIB per capita a preços correntes no município de Jeremoabo, no estado da Bahia – 2007-2010

Ano	Valor Adicionado (R$ milhões)			Valor Adicionado APU [2] (R$ milhões)	Impostos Sobre Produtos (R$ milhões)	PIB (R$ milhões)	PIB Per Capita (R$ 1,00)
	Agropecuária	Indústria	Serviços [1]				
2007	29,64	9,19	75,30	39,58	4,65	118,78	3.173,07
2008	25,82	10,63	82,76	43,85	5,04	124,26	3.192,27
2009	30,75	13,95	97,88	52,35	5,45	148,03	3.766,56
2010 [3]	36,15	19,42	111,77	60,57	6,89	174,22	4.626,11

Fontes: SEI, IBGE.
(1) Inclui APU.
(2) Administração Pública (atividades governamentais).
(3) Dados sujeitos a retificações.

6.3 Finanças Públicas

6.3.1 Arrecadação municipal, estadual e transferências constitucionais no município de Jeremoabo, no estado da Bahia – 2009-2012

(R$1,00)

Ano	Municipal [1]			Estadual				Transferências	
	IPTU	ISS	Total	ICMS	IPVA	ITD	Total	Estado	União
2009	14.417,25	684.407,11	698.824,36	760.543,46	309.261,20	3.469,60	1.073.274,26	3.523.947,85	11.133.550,96
2010	47.729,54	627.887,63	675.617,17	1.161.709,76	391.000,00	28.315,01	1.581.024,77	4.275.939,23	11.952.397,08
2011	17.228,92	911.721,62	928.950,54	1.097.109,88	492.464,56	9.651,14	1.599.225,58	4.737.045,21	14.840.731,61
2012	244,82	1.351.060,89	1.351.305,71	1.274.639,91	588.960,44	17.649,78	1.881.250,13	5.583.902,86	15.295.012,67

Fontes: STN, Sefaz-BA.
(1) Dados do Finanças do Brasil-Finbra.

6.4 Índice de Desenvolvimento Econômico

6.4.1 Índice de Desenvolvimento Econômico, segundo seus componentes, no município de Jeremoabo, no estado da Bahia – 2002, 2004, 2006

Ano	INF	Classificação [1]	IQM	Classificação [1]	IPM	Classificação [1]	IDE	Classificação [1]
2002	4.994,82	89º	4.992,66	157º	4.989,79	97º	4.992,42	105º
2004	4.994,78	90º	4.991,75	202º	4.987,19	149º	4.991,24	119º
2006	4.993,51	189º	4.966,54	344º	4.989,46	111º	4.983,16	242º

Fonte: SEI.
Notas: INF – Índice de Infraestrutura.
IQM – Índice de Qualificação da Mão de Obra.
IPM – Índice do Produto Municipal.
IDE – Índice de Desenvolvimento Econômico.
(1) Posição em relação aos demais municípios do Estado.

7 Justiça Eleitoral

7.1 Eleitorado e abstenção nas eleições no município de Jeremoabo, no estado da Bahia – 2010

Especificação	Dados Gerais
Eleitorado	23.301
Abstenção - 1º turno %	20,40
Abstenção - 2º turno %	23,22

Fonte: TSE.

7.2 Resultado das eleições para presidente e governador no município de Jeremoabo, no estado da Bahia – 2010

Cargos/Partidos	Votos		Situação
	Nominais	% Votos Válidos	
Presidente - 2º turno			
PT	14.141	83.64	Eleito
PSDB	2.766	16,36	Não Eleito
Governador - 1º turno			
PT	12.989	80,13	Eleito
DEM	1.001	6,18	Não Eleito
Outros	2.220	13,70	Não Eleito

Fonte: TSE.

7.3 Resultado das eleições para prefeito no município de Jeremoabo, no estado da Bahia – 2012

Cargo/Partidos	Votos		Situação
	Nominais	% Votos Válidos	
Prefeito - 1º turno			
PSD	10.059	48,77	Eleito
PP	8.790	42,62	Não Eleito
PT	542	2,63	Não Eleito

Fonte: TSE.

Nova Soure

Foto: **Lourival Custódio**

NOVA SOURE

TERRITÓRIO DE IDENTIDADE
SEMIÁRIDO NORDESTE II

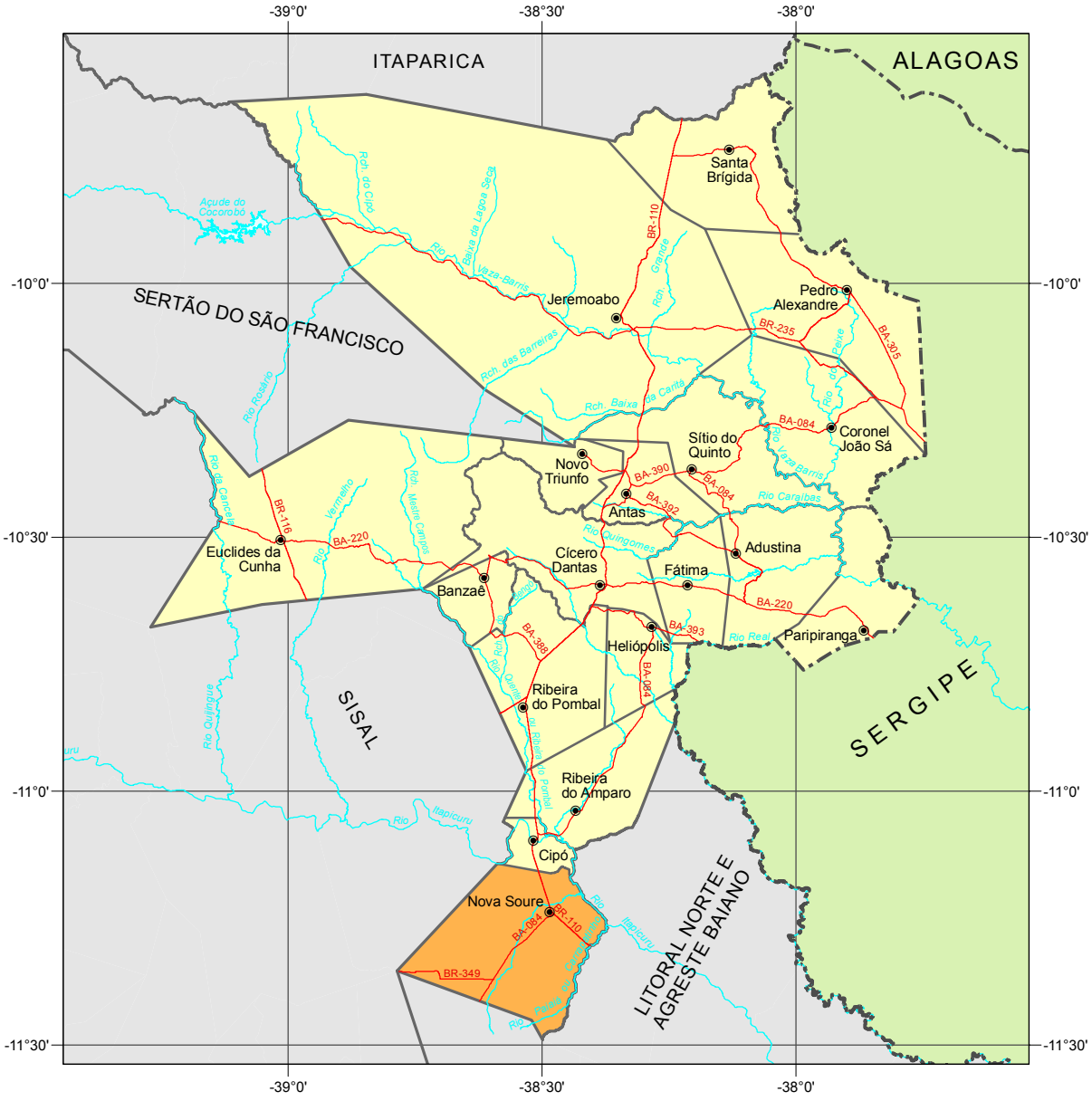

Fonte: BAHIA (2012); SEI (2010).

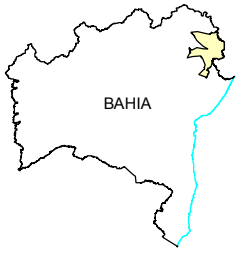

ESCALA: 1:1.500.000

0 15 30 45 60 75 km

Nova Soure

1 Informações Gerais

1.1 Regionalização

Mesorregião Geográfica: **Nordeste Baiano**

Microrregião Geográfica: **15. Ribeira do Pombal**

Região Econômica: **06. Nordeste**

Região Administrativa: **11. Cipó**

Eixo de Desenvolvimento: **Nordeste**

Território de Identidade: **17. Semiárido Nordeste II**

Incluído na Região Semiárida

1.2 Legislação Político/Administrativa

Lei de Criação: **Carta Régia de 08/05/1758**

Lei Vigente: **n°628 de 30/12/1953**

Outras Leis de Referência: **Olindina nº 1.033 de 14/08/1958. Publicada no DOE de 15/08/1958; Sátiro Dias nº 1.032 de 14/08/1958. Publicada no DOE de 15/08/1958; Cipó nº 628 de 30/12/1953. Publicada no DOE de 11/02/1954; Itapicuru nº 628 de 30/12/1953. Publicada no DOE de 14/02/1954; e Tucano nº 628 de 30/12/1952. Publicada no DOE de 19/02/1954**

Município de Origem: **Vila de Itapicuru de Cima (atual Itapicuru)**

Distritos: **Nova Soure (sede)**

Limites Intermunicipais: **Cipó, Itapicuru, Olindina, Sátiro Dias e Tucano**

2 Informações Geográficas

2.1 Indicadores Geográficos

2.1.1 Área, coordenadas geográficas, altitude e distância da capital

Área (Km²)	Coordenadas Geográficas		Altitude (m)	Distância da Capital (Km)
	Latitude Sul	Longitude Oeste		
950,40	-11º14'00"	38º29'00"	169	229

Fonte: IBGE, 2010; Derba, 2007.

2.2 Recursos Naturais

2.2.1 Clima

Tipo Climático: **Semiárido**

Temperatura média anual (ºC): **25,2**

Período chuvoso: **abril a agosto**

Pluviosidade anual (mm): **891**

2.2.2 Solo

Latossolos, Neossolos, Luvissolos e Planossolos

2.2.3 Vegetação

Contato Cerrado-Caatinga e Cerrado Arbóreo Aberto, sem Floresta-de-Galeria

2.2.4 Geomorfologia

Pediplano Sertanejo e Tabuleiros do Itapicuru

2.2.5 Geologia

Arenitos, Depósitos Fluviais e Paraconglomerados

2.2.6 Ocorrências minerais

Areia, Arenoso, Argila, Cascalho e Pedra para construção

2.2.7 Hidrografia

Bacia hidrográfica: **Bacia do Rio Itapicuru e Bacia do Rio Inhambupe**

Rio(s) principal(is): **Rio Itapicuru**

Áreas irrigadas: **-**

Espelhos d'água: **-**

2.3 Área Especial

2.3.1 Unidades de conservação -

2.3.2 Projetos de assentamento de reforma agrária

Cajueiro (Nova Soure), Penha e Outras

2.3.3 Projetos cédula da terra

Associação Comunitária dos Produtores Agrícolas da Fazenda Poço/Associação Renascer/Fazenda Poço

2.3.4 Projetos crédito fundiário e combate à pobreza rural

Associação Comunitária Pequenos Produtores Fazenda Mocó/Fazenda Mocó, Associação Comunitária Pequenos Produtores Fazenda Covas/Fazenda Nova Soure, Associação dos Agricultores Familiares de Nova Esperança/Fazenda Leão do Norte e Associação Comunitaria dos Pequenos Produtores da Fazenda Maurício/Fazenda Maurício

3 Características Demográficas e Sociais

3.1 Demografia

3.1.1 População, área e densidade demográfica do município de Nova Soure, no estado da Bahia – 2000/2010

Ano	População	Área (km²)	Densidade Demográfica (hab/km²)
2000	24.405	1.021,28	23,90
2010	24.136	950,40	25,40

Fonte: IBGE-Censo Demográfico.

3.1.2 População, por situação de domicílio, no município de Nova Soure, no estado da Bahia – 2010

Situação de Domicílio	População
Total	**24.136**
Urbana	11.730
Rural	12.406

Fonte: IBGE-Censo Demográfico.

3.1.3 População, por sexo, no município de Nova Soure, no estado da Bahia – 2010

Sexo	População
Total	**24.136**
Homens	12.130
Mulheres	12.006

Fonte: IBGE-Censo Demográfico.

3.1.4 Domicílios, por espécie, no município de Nova Soure, no estado da Bahia – 2010

Espécie	Quantidade
Total geral	**9.029**
Particulares	**9.024**
Ocupados	6.914
Não ocupados	2.110
Fechado	-
Uso ocasional	1.179
Vago	931
Coletivos	**5**
Com morador	2
Sem morador	3

Fonte: IBGE-Censo Demográfico.

3.2 Pessoal Ocupado

3.2.1 Pessoal ocupado no mercado formal de trabalho, por setor de atividade econômica, no município de Nova Soure, no estado da Bahia – 2008-2011

Setor de Atividade	2008	2009	2010	2011
Extrativa mineral	1	4	-	-
Indústria de transformação	82	90	135	123
Serviços industriais de utilidade pública	-	-	-	59
Construção civil	-	-	-	27
Comércio	79	99	115	137
Serviços	37	55	63	64
Administração pública	948	874	988	970
Agropecuária, extrativa vegetal, caça e pesca	8	5	6	8

Fonte: Ministério do Trabalho-RAIS.

3.2.2 Grau de instrução do pessoal ocupado no mercado formal de trabalho, no município de Nova Soure, no estado da Bahia – 2008-2011

Grau de Instrução	2008	2009	2010	2011
Analfabeto	35	30	38	10
Até o 5º ano incompleto do ensino fundamental	145	132	141	154
5º ano completo do ensino fundamental	92	91	84	91
Do 6º ao 9º ano incompleto do ensino fundamental	158	128	134	135
Ensino fundamental completo	68	70	97	88
Ensino médio incompleto	44	47	79	76
Ensino médio completo	561	564	633	726
Educação superior incompleta	13	14	15	12
Educação superior completa	39	51	86	96
Mestrado completo	-	-	-	-
Doutorado completo	-	-	-	-

Fonte: Ministério do Trabalho-RAIS.

3.3 Educação

3.3.1 Educação infantil

3.3.1.1 Estabelecimentos com educação infantil, por localização e dependência administrativa, no município de Nova Soure, no estado da Bahia – 2008-2011

Ano	Estabelecimentos								
	Total	Urbana				Rural			
		Federal	Estadual	Municipal	Privada	Federal	Estadual	Municipal	Privada
2008	42	-	-	4	2	-	-	36	-
2009	40	-	-	4	2	-	-	34	-
2010	37	-	-	4	2	-	-	31	-
2011	37	-	-	4	2	-	-	31	-

Fontes: SEC, MEC/Inep.

3.3.1.2 Matrícula inicial na educação infantil, por localização e dependência administrativa, no município de Nova Soure, no estado da Bahia – 2008-2011

Ano	Matrícula Inicial								
	Total	Urbana				Rural			
		Federal	Estadual	Municipal	Privada	Federal	Estadual	Municipal	Privada
2008	1.558	-	-	608	127	-	-	823	-
2009	1.284	-	-	540	73	-	-	671	-
2010	1.162	-	-	481	74	-	-	607	-
2011	1.087	-	-	449	107	-	-	531	-

Fontes: SEC, MEC/Inep.
Nota: O mesmo aluno pode ter mais de uma matrícula.

3.3.1.3 Funções docentes na educação infantil, por localização e dependência administrativa, no município de Nova Soure, no estado da Bahia – 2008-2011

Ano	Funções Docentes								
	Total	Urbana				Rural			
		Federal	Estadual	Municipal	Privada	Federal	Estadual	Municipal	Privada
2008	72	-	-	44	6	-	-	22	-
2009	60	-	-	35	7	-	-	18	-
2010	65	-	-	37	7	-	-	21	-
2011	64	-	-	38	7	-	-	19	-

Fontes: SEC, MEC/Inep.
Nota: Em função docente está contabilizada a atuação do professor em cada etapa de ensino, que pode ocorrer em mais de uma unidade escolar, em mais de uma dependência administrativa e em mais de uma localização ou município.

3.3.2 Ensino fundamental

3.3.2.1 Estabelecimentos com ensino fundamental, por localização e dependência administrativa, no município de Nova Soure, no estado da Bahia – 2008-2011

Ano	Estabelecimentos								
	Total	Urbana				Rural			
		Federal	Estadual	Municipal	Privada	Federal	Estadual	Municipal	Privada
2008	49	-	4	6	2	-	-	37	-
2009	48	-	4	7	1	-	-	36	-
2010	47	-	4	8	2	-	-	33	-
2011	45	-	4	7	2	-	-	32	-

Fontes: SEC, MEC/Inep.

3.3.2.2 Matrícula inicial no ensino fundamental, por localização e dependência administrativa, no município de Nova Soure, no estado da Bahia – 2008-2011

Ano	Matrícula Inicial								
	Total	Urbana				Rural			
		Federal	Estadual	Municipal	Privada	Federal	Estadual	Municipal	Privada
2008	5.949	-	740	2.149	176	-	-	2.884	-
2009	6.164	-	728	2.251	190	-	-	2.995	-
2010	5.966	-	553	2.266	210	-	-	2.937	-
2011	5.659	-	485	2.309	196	-	-	2.669	-

Fontes: SEC, MEC/Inep.
Nota: O mesmo aluno pode ter mais de uma matrícula.

3.3.2.3 Funções docentes no ensino fundamental, por localização e dependência administrativa, no município de Nova Soure, no estado da Bahia – 2008-2011

Ano	Funções Docentes								
	Total	Urbana				Rural			
		Federal	Estadual	Municipal	Privada	Federal	Estadual	Municipal	Privada
2008	268	-	42	92	17	-	-	117	-
2009	286	-	35	98	15	-	-	138	-
2010	286	-	35	99	18	-	-	134	-
2011	288	-	37	101	18	-	-	132	-

Fontes: SEC, MEC/Inep.
Nota: Em função docente está contabilizada a atuação do professor em cada etapa de ensino, que pode ocorrer em mais de uma unidade escolar, em mais de uma dependência administrativa e em mais de uma localização ou município.

3.3.3 Ensino médio

3.3.3.1 Estabelecimentos com ensino médio, por localização e dependência administrativa, no município de Nova Soure, no estado da Bahia – 2008-2011

Ano	Estabelecimentos								
	Total	Urbana				Rural			
		Federal	Estadual	Municipal	Privada	Federal	Estadual	Municipal	Privada
2008	4	-	2	1	1	-	-	-	-
2009	4	-	2	1	1	-	-	-	-
2010	4	-	2	1	1	-	-	-	-
2011	4	-	2	1	1	-	-	-	-

Fontes: SEC, MEC/Inep.

3.3.3.2 Matrícula inicial no ensino médio, por localização e dependência administrativa, no município de Nova Soure, no estado da Bahia – 2008-2011

Ano	Matrícula Inicial								
	Total	Urbana				Rural			
		Federal	Estadual	Municipal	Privada	Federal	Estadual	Municipal	Privada
2008	979	-	641	275	63	-	-	-	-
2009	1.018	-	790	170	58	-	-	-	-
2010	956	-	811	103	42	-	-	-	-
2011	1.007	-	918	31	58	-	-	-	-

Fontes: SEC, MEC/Inep.
Nota: O mesmo aluno pode ter mais de uma matrícula.

3.3.3.3 Funções docentes no ensino médio, por localização e dependência administrativa, no município de Nova Soure, no estado da Bahia – 2008-2011

Ano	Funções Docentes								
	Total	Urbana				Rural			
		Federal	Estadual	Municipal	Privada	Federal	Estadual	Municipal	Privada
2008	59	-	33	16	10	-	-	-	-
2009	55	-	31	15	9	-	-	-	-
2010	61	-	41	8	12	-	-	-	-
2011	59	-	44	4	11	-	-	-	-

Fontes: SEC, MEC/Inep.
Nota: Em função docente está contabilizada a atuação do professor em cada etapa de ensino, que pode ocorrer em mais de uma unidade escolar, em mais de uma dependência administrativa e em mais de uma localização ou município.

3.3.4 Educação de jovens e adultos

3.3.4.1 Estabelecimentos com educação de jovens e adultos, por localização e dependência administrativa, no município de Nova Soure, no estado da Bahia – 2008-2011

Ano	Estabelecimentos								
	Total	Urbana				Rural			
		Federal	Estadual	Municipal	Privada	Federal	Estadual	Municipal	Privada
2008	13	-	3	5	-	-	-	5	-
2009	9	-	3	2	-	-	-	4	-
2010	5	-	2	2	-	-	-	1	-
2011	7	-	3	2	-	-	-	2	-

Fontes: SEC, MEC/Inep.

3.3.4.2 Matrícula inicial na educação de jovens e adultos, por localização e dependência administrativa, no município de Nova Soure, no estado da Bahia – 2008-2011

Ano	Matrícula Inicial								
	Total	Urbana				Rural			
		Federal	Estadual	Municipal	Privada	Federal	Estadual	Municipal	Privada
2008	1.173	-	660	354	-	-	-	159	-
2009	994	-	524	346	-	-	-	124	-
2010	612	-	347	240	-	-	-	25	-
2011	743	-	366	231	-	-	-	146	-

Fontes: SEC, MEC/Inep.
Nota: O mesmo aluno pode ter mais de uma matrícula.

3.3.4.3 Funções docentes na educação de jovens e adultos, por localização e dependência administrativa, no município de Nova Soure, no estado da Bahia – 2008-2011

Ano	Funções Docentes								
	Total	Urbana				Rural			
		Federal	Estadual	Municipal	Privada	Federal	Estadual	Municipal	Privada
2008	49	-	21	18	-	-	-	10	-
2009	42	-	21	13	-	-	-	8	-
2010	24	-	15	8	-	-	-	1	-
2011	47	-	19	9	-	-	-	19	-

Fontes: SEC, MEC/Inep.
Nota: Em função docente está contabilizada a atuação do professor em cada etapa de ensino, que pode ocorrer em mais de uma unidade escolar, em mais de uma dependência administrativa e em mais de uma localização ou município.

3.3.5 Educação Superior

3.3.5.1 Instituições de educação superior, segundo a dependência administrativa, no município de Nova Soure, no estado da Bahia – 2008-2011

Ano	Total	Instituições			
		Federal	Estadual	Municipal	Privada
2008	-	-	-	-	-
2009	-	-	-	-	-
2010	-	-	-	-	-
2011	-	-	-	-	-

Fonte: MEC/Inep.

3.3.5.2 Matrícula na educação superior, segundo a dependência administrativa, no município de Nova Soure, no estado da Bahia – 2008-2011

Ano	Total	Matrícula			
		Federal	Estadual	Municipal	Privada
2008	-	-	-	-	-
2009	-	-	-	-	-
2010	-	-	-	-	-
2011	-	-	-	-	-

Fonte: MEC/Inep.
Nota: A partir de 2008 inclui os cursos de graduação à distância.

3.3.5.3 Concluintes da educação superior, segundo a dependência administrativa, no município de Nova Soure, no estado da Bahia – 2008-2011

Ano	Total	Concluintes			
		Federal	Estadual	Municipal	Privada
2008	-	-	-	-	-
2009	-	-	-	-	-
2010	-	-	-	-	-
2011	-	-	-	-	-

Fonte: MEC/Inep.
Nota: Inclui os cursos de graduação à distância.

3.4 Saúde

3.4.1 Hospitais conveniados com o SUS, segundo a esfera administrativa e leitos, no município de Nova Soure, no estado da Bahia – 2009-2012

Ano	Hospitais Segundo Esfera Administrativa					Leitos	
	Total	Federal	Estadual	Municipal	Privada	Existentes	SUS
2009	1	-	-	1	-	39	39
2010	1	-	-	1	-	39	39
2011	1	-	-	1	-	39	39
2012	1	-	-	1	-	39	39

Fontes: Datasus-CNES, Sesab/Suvisa/DIS.

3.4.2 Servidores estaduais da área de saúde, segundo o tipo de ocupação, no município de Nova Soure, no estado da Bahia – 2009-2012

Tipo de Ocupação	2009	2010	2011	2012
Total	**10**	**15**	**15**	**14**
Agente serviços de saúde	-	-	-	-
Assistente social	-	-	-	-
Atendente de enfermagem	1	1	1	1
Atendente rural	-	1	1	1
Auxiliar de enfermagem	7	8	8	8
Auxiliar serviços de saúde/Atendente rural	2	2	2	2
Enfermeiro	-	-	-	-
Farmacêutico	-	-	-	-
Fisioterapeuta	-	-	-	-
Médico	-	-	-	-
Nutricionista	-	-	-	-
Odontólogo	-	1	1	1
Técnico em patologia clínica	-	-	-	-
Técnico em radiologia	-	-	-	-
Outras ocupações	-	2	2	1

Fonte: Sesab.

3.4.3 Óbitos, por grupo de causas, no município de Nova Soure, no estado da Bahia – 2009-2012

Grupo de Causas	2009	2010	2011	2012
Total	**137**	**123**	**152**	**138**
Algumas afecções originadas no período perinatal	3	3	2	4
Algumas doenças infecciosas e parasitárias	-	9	7	8
Causas externas de morbidade e mortalidade	8	12	18	18
Doenças da pele e tecido subcutâneo	-	-	-	-
Doenças do aparelho circulatório	31	28	25	13
Doenças do aparelho digestivo	7	5	15	3
Doenças do aparelho geniturinário	1	1	1	3
Doenças do aparelho respiratório	11	6	6	7
Doenças do olho e anexos	-	-	-	-
Doenças do ouvido e da apófise mastóide	-	-	-	-
Doenças do sangue e dos órgãos hematopoéticos e alguns transtornos imunitários	2	1	3	2
Doenças do sistema nervoso	1	-	2	1
Doenças do sistema osteomuscular e do tecido conjuntivo	-	1	-	-
Doenças endócrinas, nutricionais e metabólicas	9	8	7	3
Gravidez, parto e puerpério	1	-	1	-
Malformações congênitas, deformidades e anomalias cromossômicas	-	-	2	1
Neoplasias (tumores)	12	8	9	9
Sintomas, sinais e achados anormais de exames clínicos e de laboratório não classificados em outro item (causas mal definidas)	47	39	54	66
Transtornos mentais e comportamentais	4	2	-	-

Fontes: Sesab/Suvisa/DIS, MS-SIM.

3.4.4 Óbitos, por faixa etária, no município de Nova Soure, no estado da Bahia – 2009-2012

Ano	Faixa Etária						
	Total	< 1 Ano	1 a 4	5 a 14	15 a 49	≥ 50 anos	Idade Ignorada
2009	137	6	4	3	17	107	-
2010	123	5	-	-	23	95	-
2011	152	4	1	2	28	117	-
2012	138	5	2	2	32	97	-

Fontes: Sesab/Suvisa/DIS, MS-SIM.

3.4.5 Casos de algumas doenças transmissíveis, de notificação obrigatória, independentes de confirmação, no município de Nova Soure, no estado da Bahia – 2008-2011

Doenças Transmissíveis	2008	2009	2010	2011
Total	**27**	**39**	**21**	**157**
Chagas aguda	-	-	-	1
Coqueluche	-	-	-	-
Dengue	4	17	2	126
Difteria	-	-	-	-
Doenças exantemáticas (1)	-	-	-	1
Esquistossomose (2)	8	2	10	3
Febre tifóide	-	-	-	-
Hanseníase (3)	5	5	2	5
Hepatite viral	2	-	-	1
Leishmaniose tegumentar (3)	-	-	-	-
Leishmaniose visceral	2	1	1	1
Leptospirose	-	-	-	-
Malária	-	-	-	-
Meningites	-	3	1	-
Paralisia flácida	-	-	-	1
Tétano acidental	1	-	-	2
Tétano neonatal	-	-	-	-
Tuberculose extra-pulmonar	-	-	-	1
Tuberculose pulmonar	5	11	5	15

Fontes: Sesab/Suvisa/DIS, MS-Sinan.
Nota: Para 2008 dados processados em 20-11-2009; para 2009, em 06-08-2010; para 2010, em 26-01-2012 e para 2011, em 25-10-2012.
(1) Casos suspeitos de sarampo e rubéola sem confirmação.
(2) Casos confirmados.
(3) Casos notificados em área não endêmica.

3.4.6 Casos de algumas doenças sexualmente transmissíveis, de notificação obrigatória, independentes de confirmação, no município de Nova Soure, no estado da Bahia – 2008-2011

Ano	Aids (1)	Condiloma Acuminado	Herpes Genital	Sífilis		
				Congênita	Em Adulto	Gestante
2008	-	-	-		1	-
2009	3	-	-		-	-
2010	-	-	-		-	-
2011	-	1	2		-	1

Fontes: Sesab/Suvisa/DIS, MS-Sinan.
Nota: Para 2008 dados processados em 20-11-2009; para 2009, em 06-08-2010; para 2010, em 26-01-2012 e para 2011, em 25-10-2012.
(1) Casos confirmados.

3.5 Índice de Desenvolvimento Social

3.5.1 Índice de Desenvolvimento Social, segundo seus componentes, no município de Nova Soure, no estado da Bahia – 2002, 2004, 2006

Ano	INS	Classificação [1]	INE	Classificação [1]	ISB	Classificação [1]	IRMCH	Classificação [1]	IDS	Classificação [1]
2002	4.977,99	279º	4.992,01	205º	4.997,19	186º	4.931,68	343º	4.974,65	267º
2004	4.982,13	271º	4.989,80	223º	4.992,30	194º	4.931,68	343º	4.973,91	270º
2006	4.951,77	356º	4.984,44	237º	4.988,26	200º	4.931,68	343º	4.963,98	318º

Fonte: SEI.
Notas: INS – Índice do Nível de Saúde.
INE – Índice do Nível de Educação.
ISB – Índice dos Serviços Básicos.
IRMCH – Índice de Renda Média dos Chefes de Família.
IDS – Índice de Desenvolvimento Social.
(1) Posição em relação aos demais municípios do Estado.

3.6 Bolsa Família

3.6.1 Situação do Programa Bolsa Família no município de Nova Soure, no estado da Bahia – 2010/2013

Dados Gerais	Quantidade	Período
População total do município	24.136	2010
Total de famílias cadastradas [1]	7.338	05/2013
Número de famílias beneficiárias do Programa Bolsa Família	4.627	08/2013

Fontes: MDS, IBGE.
(1) O total de famílias cadastradas poderá, conforme a legislação do CadÚnico, incluir famílias que tenham renda familiar per capita maior que meio salário mínimo. Isso explica a possivel diferença de valores entre o total de famílias cadastradas.

4 Transporte

4.1 Veículos registrados, por tipo, no município de Nova Soure, no estado da Bahia 2009-2012

Ano	Automóvel	Caminhão	Camioneta	Micro-ônibus	Moto	Ônibus	Outros
2009	526	41	132	9	627	18	108
2010	613	47	144	10	799	22	118
2011	724	61	155	14	973	25	139
2012	863	67	185	14	1.171	30	162

Fonte: Detran.

5 Serviços Básicos

5.1 Energia Elétrica

5.1.1 Consumidores de energia elétrica, por classe, no município de Nova Soure, no estado da Bahia – 2009-2012

Ano	Residencial	Industrial	Comercial	Rural	Serviços e Poderes Públicos	Outros (1)	Total
2009	7.318	30	291	506	180	-	8.325
2010	7.754	30	298	501	183	-	8.766
2011	8.140	29	305	499	187	-	9.160
2012	8.152	26	311	481	192	-	9.162

Fonte: Coelba.
(1) Consumidores próprios dos sistemas Coelba.

5.1.2 Consumo de energia elétrica, por classe, no município de Nova Soure, no estado da Bahia – 2009-2012 (KWh)

Ano	Residencial	Industrial	Comercial	Rural	Serviços e Poderes Públicos	Outros (1)	Total
2009	4.917.165	1.669.354	673.518	409.212	2.353.931	-	10.023.180
2010	5.724.846	1.882.835	696.255	398.531	2.420.051	-	11.122.518
2011	6.114.504	2.155.599	749.697	515.891	3.194.591	-	12.730.282
2012	6.335.387	1.389.646	837.101	582.190	2.905.387	-	12.049.711

Fonte: Coelba.
(1) Consumo próprio dos sistemas Coelba.

5.2 Abastecimento d'Água

5.2.1 Ligações, economias e volume de água faturado no município de Nova Soure, no estado da Bahia 2007-2010

Ano	Ligações	Economias	Volume (m^3)
2007	3.768	3.850	550.203
2008	3.855	3.946	560.296
2009	4.146	4.243	587.941
2010	4.249	4.346	604.854

Fonte: Embasa.

5.3 Correios

5.3.1 Agências de correios e unidades operacionais de atendimento no município de Nova Soure, no estado da Bahia – 2009-2012

Ano	Total	Agência de Correio	Agência de Correio Comunitária	Agência de Correio Franqueada	Caixa de Coleta	Posto de Venda de Selo	Outros
2009	2	1	-	-	1	-	-
2010	2	1	-	-	1	-	-
2011	2	1	-	-	1	-	-
2012	1	1	-	-	-	-	-

Fonte: EBCT.

5.4 Bancos

5.4.1 Distribuição de agências bancárias no município de Nova Soure, no estado da Bahia – 2009-2012

Ano	Natureza Administrativa	
	Federal	Particular
2009	1	-
2010	1	-
2011	1	-
2012	2	-

Fonte: Banco Central.

6 Informações Econômicas

6.1 Agropecuária

6.1.1 Produção, área colhida e rendimento médio dos principais produtos agrícolas no município de Nova Soure, no estado da Bahia – 2008-2011

Produtos	2008			2009			2010			2011		
	Produção (t)	Área Colhida (ha)	Rendimento Médio (kg/ha)	Produção (t)	Área Colhida (ha)	Rendimento Médio (kg/ha)	Produção (t)	Área Colhida (ha)	Rendimento Médio (kg/ha)	Produção (t)	Área Colhida (ha)	Rendimento Médio (kg/ha)
Amendoim (em casca)	-	-	-	15	30	500	20	40	500	12	40	300
Banana	55	5	11.000	55	5	11.000	55	5	11.000	50	5	10.000
Castanha de caju	600	3.000	200	610	3.050	200	612	3.060	200	184	3.060	60
Feijão (em grão)	582	2.050	284	1.056	1.480	714	423	1.400	302	171	1.650	104
Girassol (em grão)	-	-	-	375	500	750	25	50	500	6	15	400
Mandioca	14.250	950	15.000	12.300	820	15.000	12.750	850	15.000	9.350	850	11.000
Manga	105	10	10.500	-	-	-	105	10	10.500	100	10	10.000
Maracujá	480	80	6.000	600	100	6.000	-	-	-	-	-	-
Milho (em grão)	330	2.200	150	1.344	1.600	840	1.560	1.300	1.200	160	1.600	100
Sorgo granífero (em grão)	-	-	-	150	200	750	100	100	1.000	3	15	200
Tomate	120	2	60.000	240	4	60.000	240	4	60.000	250	5	50.000

Fonte: IBGE-PAM.

6.1.2 Efetivo dos principais rebanhos no município de Nova Soure, no estado da Bahia – 2008-2011

Tipo de Rebanho	Efetivo (cabeças)			
	2008	2009	2010	2011
Asininos	425	978	872	890
Bovinos	21.000	19.349	20.500	19.700
Caprinos	3.110	890	1.000	980
Equinos	2.230	2.345	2.585	2.600
Galinhas	21.500	22.000	23.760	22.900
Galos, frangas, frangos e pintos	46.320	45.000	46.350	45.900
Muares	315	350	355	360
Ovinos	23.270	11.800	10.780	10.600
Suínos	3.330	2.297	2.075	2.000

Fonte: IBGE-PPM.

6.1.3 Produção dos principais produtos de origem animal no município de Nova Soure, no estado da Bahia 2008-2011

Produto	2008	2009	2010	2011
Leite (mil litros)	806	743	763	805
Mel de abelha (quilogramas)	45.000	27.000	18.900	17.500
Ovos de galinha (mil dúzias)	54	55	59	58

Fonte: IBGE-PPM.

6.1.4 Financiamentos concedidos a produtores e cooperativas, por atividade e finalidade, no município de Nova Soure, no estado da Bahia – 2009-2012

Ano/Atividade	Custeio		Investimento		Comercialização		Total	
	Contrato	Valor (R$ 1,00)	Contrato	Valor (R$ 1,00)	Contrato	Valor (R$1,00)	Contrato	Valor (R$ 1,00)
2009								
Agrícola	13	64.166,41	9	19.131,00	-	0,00	22	83.297,41
Pecuária	20	382.457,36	146	406.834,14	-	0,00	166	789.291,50
2010								
Agrícola	6	27.475,53	10	45.881,44	-	0,00	16	73.356,97
Pecuária	17	345.224,36	193	600.389,98	-	0,00	210	945.614,34
2011								
Agrícola	14	105.736,23	23	85.401,65	-	0,00	37	191.137,88
Pecuária	10	224.984,98	175	471.190,68	-	0,00	185	696.175,66
2012								
Agrícola	4	29.944,09	109	253.141,58	-	0,00	113	283.085,67
Pecuária	55	916.923,93	270	952.083,61	-	0,00	325	1.869.007,54

Fonte: Banco Central.

6.2 PIB Municipal

6.2.1 Valor Adicionado, PIB e PIB per capita a preços correntes no município de Nova Soure, no estado da Bahia – 2007-2010

Ano	Valor Adicionado (R$ milhões)			Valor Adicionado APU [2] (R$ milhões)	Impostos Sobre Produtos (R$ milhões)	PIB (R$ milhões)	PIB Per Capita (R$ 1,00)
	Agropecuária	Indústria	Serviços [1]				
2007	9,68	7,67	49,24	28,38	2,71	69,29	2.694,61
2008	8,54	8,93	56,17	33,36	3,00	76,64	2.874,20
2009	8,63	9,47	59,01	33,22	3,03	80,14	2.982,02
2010 [3]	8,26	12,14	71,46	42,19	3,84	95,70	3.965,85

Fontes: SEI, IBGE.
(1) Inclui APU.
(2) Administração Pública (atividades governamentais).
(3) Dados sujeitos a retificações.

6.3 Finanças Públicas

6.3.1 Arrecadação municipal, estadual e transferências constitucionais no município de Nova Soure, no estado da Bahia – 2009-2012

(R$1,00)

Ano	Municipal [1]			Estadual				Transferências	
	IPTU	ISS	Total	ICMS	IPVA	ITD	Total	Estado	União
2009	44.687,63	260.149,98	304.837,61	704.048,82	131.503,39	1.821,00	837.373,21	1.621.836,03	8.683.578,84
2010	48.742,45	485.699,77	534.442,22	1.108.869,84	172.270,70	867,85	1.282.008,39	2.008.069,55	9.308.343,41
2011	51.380,05	526.401,50	577.781,55	521.178,45	202.636,63	24.807,70	748.622,78	2.184.637,08	11.551.064,23
2012	45.816,18	813.182,30	858.998,48	424.058,72	272.587,72	12.056,48	708.702,92	2.480.528,25	11.987.690,72

Fontes: STN, Sefaz-BA.
(1) Dados do Finanças do Brasil-Finbra.

6.4 Índice de Desenvolvimento Econômico

6.4.1 Índice de Desenvolvimento Econômico, segundo seus componentes, no município de Nova Soure, no estado da Bahia – 2002, 2004, 2006

Ano	INF	Classificação [1]	IQM	Classificação [1]	IPM	Classificação [1]	IDE	Classificação [1]
2002	4.991,21	141º	4.993,22	130º	4.985,86	187º	4.990,10	151º
2004	4.991,10	150º	4.992,37	155º	4.986,21	182º	4.989,89	158º
2006	4.978,42	241º	4.987,49	195º	4.987,11	169º	4.984,34	234º

Fonte: SEI.
Notas: INF – Índice de Infraestrutura.
IQM – Índice de Qualificação da Mão de Obra.
IPM – Índice do Produto Municipal.
IDE – Índice de Desenvolvimento Econômico.
(1) Posição em relação aos demais municípios do Estado.

7 Justiça Eleitoral

7.1 Eleitorado e abstenção nas eleições no município de Nova Soure, no estado da Bahia – 2010

Especificação	Dados Gerais
Eleitorado	16.605
Abstenção - 1º turno %	20,47
Abstenção - 2º turno %	22,29

Fonte: TSE.

7.2 Resultado das eleições para presidente e governador no município de Nova Soure, no estado da Bahia – 2010

Cargos/Partidos	Votos		Situação
	Nominais	% Votos Válidos	
Presidente - 2º turno			
PT	10.328	85,09	Eleito
PSDB	1.810	14,91	Não Eleito
Governador - 1º turno			
PT	9.323	82,58	Eleito
DEM	708	6,27	Não Eleito
Outros	1.259	11,15	Não Eleito

Fonte: TSE.

7.3 Resultado das eleições para prefeito no município de Nova Soure, no estado da Bahia – 2012

Cargo/Partidos	Votos		Situação
	Nominais	% Votos Válidos	
Prefeito - 1º turno			
PDT	7.628	52,05	Eleito
PT	5.724	39,06	Não Eleito
PV	0	0,00	Não Eleito

Fonte: TSE.

Novo Triunfo

Foto: **Lourival Custódio**

NOVO TRIUNFO

TERRITÓRIO DE IDENTIDADE
SEMIÁRIDO NORDESTE II

Fonte: BAHIA (2012); SEI (2010).

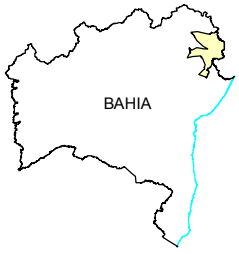

ESCALA: 1:1.500.000

0 15 30 45 60 75 km

SEI

Novo Triunfo

1 Informações Gerais

1.1 Regionalização

Mesorregião Geográfica: **Nordeste Baiano**

Microrregião Geográfica: **15. Ribeira do Pombal**

Região Econômica: **06. Nordeste**

Região Administrativa: **11. Cipó**

Eixo de Desenvolvimento: **Nordeste**

Território de Identidade: **17. Semiárido Nordeste II**

Incluído na Região Semiárida

1.2 Legislação Político/Administrativa

Lei de Criação: **n° 4.846 de 24/02/1989. Publicada no DOE de 25 e 26/02/1989**

Lei Vigente: **n° 4.846 de 24/02/1989. Publicada no DOE de 25 e 26/02/1989**

Outras Leis de Referência: **-**

Município de Origem: **Antas**

Distritos: **Novo triunfo (sede)**

Limites Intermunicipais: **Antas, Cícero Dantas, Canudos, Euclides da Cunha, Jeremoabo e Sítio do Quinto**

2 Informações Geográficas

2.1 Indicadores Geográficos

2.1.1 Área, coordenadas geográficas, altitude e distância da capital

Área (Km^2)	Coordenadas Geográficas		Altitude (m)	Distância da Capital (Km)
	Latitude Sul	Longitude Oeste		
251,40	-10º19'20"	38º24'30"	460	347

Fonte: IBGE, 2010; Derba, 2007.

2.2 Recursos Naturais

2.2.1 Clima

Tipo Climático: **Subúmido a seco**

Temperatura média anual (ºC): **23,2**

Período chuvoso: **março a agosto**

Pluviosidade anual (mm): **893,9**

2.2.2 Solo

Neossolos e Luvissolos

2.2.3 Vegetação

Contato Cerrado-Caatinga e Contato Cerrado-Caatinga-Floresta Estacional

2.2.4 Geomorfologia

Tabuleiros do Itapicuru

2.2.5 Geologia

Arenitos e Paraconglomerados

2.2.6 Ocorrências minerais -

2.2.7 Hidrografia

Bacia hidrográfica: **Bacia do Rio Vaza-Barris**

Rio(s) principal(is): **Rio Vaza-Barris**

Áreas irrigadas: **-**

Espelhos d'água: **-**

2.3 Área Especial

2.3.1 Unidades de conservação -

2.3.2 Projetos de assentamento de reforma agrária -

2.3.3 Projetos cédula da terra -

2.3.4 Projetos crédito fundiário e combate à pobreza rural -

3 Características Demográficas e Sociais

3.1 Demografia

3.1.1 População, área e densidade demográfica do município de Novo Triunfo, no estado da Bahia – 2000/2010

Ano	População	Área (km²)	Densidade Demográfica (hab/km²)
2000	13.599	217,89	62,41
2010	15.051	251,40	59,86

Fonte: IBGE-Censo Demográfico.

3.1.2 População, por situação de domicílio, no município de Novo Triunfo, no estado da Bahia – 2010

Situação de Domicílio	População
Total	**15.051**
Urbana	7.503
Rural	7.548

Fonte: IBGE-Censo Demográfico.

3.1.3 População, por sexo, no município de Novo Triunfo, no estado da Bahia – 2010

Sexo	População
Total	**15.051**
Homens	7.533
Mulheres	7.518

Fonte: IBGE-Censo Demográfico.

3.1.4 Domicílios, por espécie, no município de Novo Triunfo, no estado da Bahia – 2010

Espécie	Quantidade
Total geral	**4.324**
Particulares	**4.323**
Ocupados	3.649
Não ocupados	674
Fechado	-
Uso ocasional	366
Vago	308
Coletivos	**1**
Com morador	-
Sem morador	1

Fonte: IBGE-Censo Demográfico.

3.2 Pessoal Ocupado

3.2.1 Pessoal ocupado no mercado formal de trabalho, por setor de atividade econômica, no município de Novo Triunfo, no estado da Bahia – 2008-2011

Setor de Atividade	2008	2009	2010	2011
Extrativa mineral	-	-	-	-
Indústria de transformação	-	-	-	-
Serviços industriais de utilidade pública	-	-	-	-
Construção civil	-	-	-	-
Comércio	10	13	14	14
Serviços	1	1	3	3
Administração pública	501	515	578	629
Agropecuária, extrativa vegetal, caça e pesca	-	2	3	3

Fonte: Ministério do Trabalho-RAIS.

3.2.2 Grau de instrução do pessoal ocupado no mercado formal de trabalho, no município de Novo Triunfo, no estado da Bahia – 2008-2011

Grau de Instrução	2008	2009	2010	2011
Analfabeto	19	19	-	-
Até o 5º ano incompleto do ensino fundamental	79	80	32	31
5º ano completo do ensino fundamental	29	30	55	55
Do 6º ao 9º ano incompleto do ensino fundamental	64	66	33	34
Ensino fundamental completo	32	33	19	19
Ensino médio incompleto	20	23	37	40
Ensino médio completo	269	255	337	377
Educação superior incompleta	-	-	20	24
Educação superior completa	-	25	63	67
Mestrado completo	-	-	2	2
Doutorado completo	-	-	-	-

Fonte: Ministério do Trabalho-RAIS.

3.3 Educação

3.3.1 Educação infantil

3.3.1.1 Estabelecimentos com educação infantil, por localização e dependência administrativa, no município de Novo Triunfo, no estado da Bahia – 2008-2011

Ano	Estabelecimentos								
	Total	Urbana				Rural			
		Federal	Estadual	Municipal	Privada	Federal	Estadual	Municipal	Privada
2008	26	-	-	4	-	-	-	22	-
2009	25	-	-	4	-	-	-	21	-
2010	26	-	-	4	-	-	-	22	-
2011	26	-	-	4	-	-	-	22	-

Fontes: SEC, MEC/Inep.

3.3.1.2 Matrícula inicial na educação infantil, por localização e dependência administrativa, no município de Novo Triunfo, no estado da Bahia – 2008-2011

Ano	Matrícula Inicial								
	Total	Urbana				Rural			
		Federal	Estadual	Municipal	Privada	Federal	Estadual	Municipal	Privada
2008	485	-	-	325	-	-	-	160	-
2009	450	-	-	311	-	-	-	139	-
2010	413	-	-	295	-	-	-	118	-
2011	359	-	-	253	-	-	-	106	-

Fontes: SEC, MEC/Inep.
Nota: O mesmo aluno pode ter mais de uma matrícula.

3.3.1.3 Funções docentes na educação infantil, por localização e dependência administrativa, no município de Novo Triunfo, no estado da Bahia – 2008-2011

Ano	Funções Docentes								
	Total	Urbana				Rural			
		Federal	Estadual	Municipal	Privada	Federal	Estadual	Municipal	Privada
2008	40	-	-	17	-	-	-	23	-
2009	18	-	-	15	-	-	-	3	-
2010	20	-	-	18	-	-	-	2	-
2011	33	-	-	17	-	-	-	16	-

Fontes: SEC, MEC/Inep.
Nota: Em função docente está contabilizada a atuação do professor em cada etapa de ensino, que pode ocorrer em mais de uma unidade escolar, em mais de uma dependência administrativa e em mais de uma localização ou município.

3.3.2 Ensino fundamental

3.3.2.1 Estabelecimentos com ensino fundamental, por localização e dependência administrativa, no município de Novo Triunfo, no estado da Bahia – 2008-2011

Ano	Estabelecimentos								
	Total	Urbana				Rural			
		Federal	Estadual	Municipal	Privada	Federal	Estadual	Municipal	Privada
2008	27	-	1	3	-	-	-	23	-
2009	29	-	-	4	-	-	-	25	-
2010	28	-	-	4	-	-	-	24	-
2011	28	-	-	4	-	-	-	24	-

Fontes: SEC, MEC/Inep.

3.3.2.2 Matrícula inicial no ensino fundamental, por localização e dependência administrativa, no município de Novo Triunfo, no estado da Bahia – 2008-2011

Ano	Matrícula Inicial								
	Total	Urbana				Rural			
		Federal	Estadual	Municipal	Privada	Federal	Estadual	Municipal	Privada
2008	1.820	-	251	995	-	-	-	574	-
2009	1.931	-	-	1.368	-	-	-	563	-
2010	1.885	-	-	1.358	-	-	-	527	-
2011	1.804	-	-	1.319	-	-	-	485	-

Fontes: SEC, MEC/Inep.
Nota: O mesmo aluno pode ter mais de uma matrícula.

3.3.2.3 Funções docentes no ensino fundamental, por localização e dependência administrativa, no município de Novo Triunfo, no estado da Bahia – 2008-2011

Ano	Funções Docentes								
	Total	Urbana				Rural			
		Federal	Estadual	Municipal	Privada	Federal	Estadual	Municipal	Privada
2008	111	-	6	59	-	-	-	46	-
2009	112	-	-	66	-	-	-	46	-
2010	116	-	-	70	-	-	-	46	-
2011	135	-	-	86	-	-	-	49	-

Fontes: SEC, MEC/Inep.
Nota: Em função docente está contabilizada a atuação do professor em cada etapa de ensino, que pode ocorrer em mais de uma unidade escolar, em mais de uma dependência administrativa e em mais de uma localização ou município.

3.3.3 Ensino médio

3.3.3.1 Estabelecimentos com ensino médio, por localização e dependência administrativa, no município de Novo Triunfo, no estado da Bahia – 2008-2011

Ano	Estabelecimentos								
	Total	Urbana				Rural			
		Federal	Estadual	Municipal	Privada	Federal	Estadual	Municipal	Privada
2008	2	-	1	1	-	-	-	-	-
2009	2	-	1	1	-	-	-	-	-
2010	2	-	1	1	-	-	-	-	-
2011	2	-	1	1	-	-	-	-	-

Fontes: SEC, MEC/Inep.

3.3.3.2 Matrícula inicial no ensino médio, por localização e dependência administrativa, no município de Novo Triunfo, no estado da Bahia – 2008-2011

Ano	Matrícula Inicial								
	Total	Urbana				Rural			
		Federal	Estadual	Municipal	Privada	Federal	Estadual	Municipal	Privada
2008	504	-	400	104	-	-	-	-	-
2009	489	-	329	160	-	-	-	-	-
2010	440	-	277	163	-	-	-	-	-
2011	345	-	203	142	-	-	-	-	-

Fontes: SEC, MEC/Inep.
Nota: O mesmo aluno pode ter mais de uma matrícula.

3.3.3.3 Funções docentes no ensino médio, por localização e dependência administrativa, no município de Novo Triunfo, no estado da Bahia – 2008-2011

Ano	Funções Docentes								
	Total	Urbana				Rural			
		Federal	Estadual	Municipal	Privada	Federal	Estadual	Municipal	Privada
2008	28	-	15	13	-	-	-	-	-
2009	33	-	14	19	-	-	-	-	-
2010	26	-	10	16	-	-	-	-	-
2011	25	-	10	15	-	-	-	-	-

Fontes: SEC, MEC/Inep.
Nota: Em função docente está contabilizada a atuação do professor em cada etapa de ensino, que pode ocorrer em mais de uma unidade escolar, em mais de uma dependência administrativa e em mais de uma localização ou município.

3.3.4 Educação de jovens e adultos

3.3.4.1 Estabelecimentos com educação de jovens e adultos, por localização e dependência administrativa, no município de Novo Triunfo, no estado da Bahia – 2008-2011

Ano	Estabelecimentos								
	Total	Urbana				Rural			
		Federal	Estadual	Municipal	Privada	Federal	Estadual	Municipal	Privada
2008	3	-	-	3	-	-	-	-	-
2009	1	-	-	1	-	-	-	-	-
2010	2	-	-	2	-	-	-	-	-
2011	2	-	-	2	-	-	-	-	-

Fontes: SEC, MEC/Inep.

3.3.4.2 Matrícula inicial na educação de jovens e adultos, por localização e dependência administrativa, no município de Novo Triunfo, no estado da Bahia – 2008-2011

Ano	Matrícula Inicial								
	Total	Urbana				Rural			
		Federal	Estadual	Municipal	Privada	Federal	Estadual	Municipal	Privada
2008	230	-	-	230	-	-	-	-	-
2009	63	-	-	63	-	-	-	-	-
2010	35	-	-	35	-	-	-	-	-
2011	85	-	-	85	-	-	-	-	-

Fontes: SEC, MEC/Inep.
Nota: O mesmo aluno pode ter mais de uma matrícula.

3.3.4.3 Funções docentes na educação de jovens e adultos, por localização e dependência administrativa, no município de Novo Triunfo, no estado da Bahia – 2008-2011

Ano	Funções Docentes								
	Total	Urbana				Rural			
		Federal	Estadual	Municipal	Privada	Federal	Estadual	Municipal	Privada
2008	13	-	-	13	-	-	-	-	-
2009	2	-	-	2	-	-	-	-	-
2010	2	-	-	2	-	-	-	-	-
2011	4	-	-	4	-	-	-	-	-

Fontes: SEC, MEC/Inep.
Nota: Em função docente está contabilizada a atuação do professor em cada etapa de ensino, que pode ocorrer em mais de uma unidade escolar, em mais de uma dependência administrativa e em mais de uma localização ou município.

3.3.5 Educação Superior

3.3.5.1 Instituições de educação superior, segundo a dependência administrativa, no município de Novo Triunfo, no estado da Bahia – 2008-2011

Ano	Total	Instituições			
		Federal	Estadual	Municipal	Privada
2008	-	-	-	-	-
2009	-	-	-	-	-
2010	-	-	-	-	-
2011	-	-	-	-	-

Fonte: MEC/Inep.

3.3.5.2 Matrícula na educação superior, segundo a dependência administrativa, no município de Novo Triunfo, no estado da Bahia – 2008-2011

Ano	Total	Matrícula			
		Federal	Estadual	Municipal	Privada
2008	-	-	-	-	-
2009	-	-	-	-	-
2010	-	-	-	-	-
2011	-	-	-	-	-

Fonte: MEC/Inep.
Nota: A partir de 2008 inclui os cursos de graduação à distância.

3.3.5.3 Concluintes da educação superior, segundo a dependência administrativa, no município de Novo Triunfo, no estado da Bahia – 2008-2011

Ano	Total	Concluintes			
		Federal	Estadual	Municipal	Privada
2008	-	-	-	-	-
2009	-	-	-	-	-
2010	-	-	-	-	-
2011	-	-	-	-	-

Fonte: MEC/Inep.
Nota: Inclui os cursos de graduação à distância.

3.4 Saúde

3.4.1 Hospitais conveniados com o SUS, segundo a esfera administrativa e leitos, no município de Novo Triunfo, no estado da Bahia – 2009-2012

Ano	Hospitais Segundo Esfera Administrativa					Leitos	
	Total	Federal	Estadual	Municipal	Privada	Existentes	SUS
2009	-	-	-	-	-	-	-
2010	-	-	-	-	-	-	-
2011	-	-	-	-	-	-	-
2012	-	-	-	-	-	-	-

Fontes: Datasus-CNES, Sesab/Suvisa/DIS.

3.4.2 Servidores estaduais da área de saúde, segundo o tipo de ocupação, no município de Novo Triunfo, no estado da Bahia – 2009-2012

Tipo de Ocupação	2009	2010	2011	2012
Total	-	**3**	**3**	**3**
Agente serviços de saúde	-	-	-	-
Assistente social	-	-	-	-
Atendente de enfermagem	-	-	-	-
Atendente rural	-	-	-	-
Auxiliar de enfermagem	-	1	1	1
Auxiliar serviços de saúde/Atendente rural	-	1	1	1
Enfermeiro	-	-	-	-
Farmacêutico	-	-	-	-
Fisioterapeuta	-	-	-	-
Médico	-	-	-	-
Nutricionista	-	-	-	-
Odontólogo	-	-	-	-
Técnico em patologia clínica	-	-	-	-
Técnico em radiologia	-	-	-	-
Outras ocupações	-	1	1	1

Fonte: Sesab.

3.4.3 Óbitos, por grupo de causas, no município de Novo Triunfo, no estado da Bahia – 2009-2012

Grupo de Causas	2009	2010	2011	2012
Total	**44**	**36**	**32**	**41**
Algumas afecções originadas no período perinatal	1	2	1	-
Algumas doenças infecciosas e parasitárias	1	2	-	-
Causas externas de morbidade e mortalidade	4	7	5	3
Doenças da pele e tecido subcutâneo	-	-	-	-
Doenças do aparelho circulatório	7	9	5	7
Doenças do aparelho digestivo	1	-	1	-
Doenças do aparelho geniturinário	3	-	-	-
Doenças do aparelho respiratório	6	1	-	-
Doenças do olho e anexos	-	-	-	-
Doenças do ouvido e da apófise mastóide	-	-	-	-
Doenças do sangue e dos órgãos hematopoéticos e alguns transtornos imunitários	-	-	1	-
Doenças do sistema nervoso	1	-	1	-
Doenças do sistema osteomuscular e do tecido conjuntivo	-	-	-	
Doenças endócrinas, nutricionais e metabólicas	6	1	1	4
Gravidez, parto e puerpério	-	-	-	-
Malformações congênitas, deformidades e anomalias cromossômicas	-	-	1	-
Neoplasias (tumores)	2	7	2	5
Sintomas, sinais e achados anormais de exames clínicos e de laboratório não classificados em outro item (causas mal definidas)	12	6	14	22
Transtornos mentais e comportamentais	-	1	-	-

Fontes: Sesab/Suvisa/DIS, MS-SIM.

3.4.4 Óbitos, por faixa etária, no município de Novo Triunfo, no estado da Bahia – 2009-2012

Ano	Faixa Etária						
	Total	< 1 Ano	1 a 4	5 a 14	15 a 49	≥ 50 anos	Idade Ignorada
2009	44	2	1	1	8	32	-
2010	35	3	-	-	10	22	-
2011	32	2	-	1	6	23	-
2012	41	1	1	-	12	27	-

Fontes: Sesab/Suvisa/DIS, MS-SIM.

3.4.5 Casos de algumas doenças transmissíveis, de notificação obrigatória, independentes de confirmação, no município de Novo Triunfo, no estado da Bahia – 2008-2011

Doenças Transmissíveis	2008	2009	2010	2011
Total	**31**	**76**	**9**	**37**
Chagas aguda	-	-	-	-
Coqueluche	-	-	-	-
Dengue	27	75	5	28
Difteria	-	-	-	-
Doenças exantemáticas (1)	-	-	-	-
Esquistossomose (2)	-	-	-	-
Febre tifóide	-	-	-	-
Hanseníase (3)	-	-	1	1
Hepatite viral	-	1	-	-
Leishmaniose tegumentar (3)	-	-	-	-
Leishmaniose visceral	1	-	-	-
Leptospirose	-	-	-	-
Malária	-	-	-	-
Meningites	1	-	-	1
Paralisia flácida	-	-	-	-
Tétano acidental	-	-	-	-
Tétano neonatal	-	-	-	-
Tuberculose extra-pulmonar	-	-	-	1
Tuberculose pulmonar	2	-	3	6

Fontes: Sesab/Suvisa/DIS, MS-Sinan.
Nota: Para 2008 dados processados em 20-11-2009; para 2009, em 06-08-2010; para 2010, em 26-01-2012 e para 2011, em 25-10-2012.
(1) Casos suspeitos de sarampo e rubéola sem confirmação.
(2) Casos confirmados.
(3) Casos notificados em área não endêmica.

3.4.6 Casos de algumas doenças sexualmente transmissíveis, de notificação obrigatória, independentes de confirmação, no município de Novo Triunfo, no estado da Bahia – 2008-2011

Ano	Aids (1)	Condiloma Acuminado	Herpes Genital	Sífilis		
				Congênita	Em Adulto	Gestante
2008	-		-		-	-
2009	1		-		1	-
2010	-		1		1	-
2011	-		-		-	2

Fontes: Sesab/Suvisa/DIS, MS-Sinan.
Nota: Para 2008 dados processados em 20-11-2009; para 2009, em 06-08-2010; para 2010, em 26-01-2012 e para 2011, em 25-10-2012.
(1) Casos confirmados.

3.5 Índice de Desenvolvimento Social

3.5.1 Índice de Desenvolvimento Social, segundo seus componentes, no município de Novo Triunfo, no estado da Bahia – 2002, 2004, 2006

Ano	INS	Classificação (1)	INE	Classificação (1)	ISB	Classificação (1)	IRMCH	Classificação (1)	IDS	Classificação (1)
2002	4.925,01	399º	4.899,93	402º	4.910,36	362º	4.885,25	414º	4.905,12	406º
2004	4.944,73	367º	4.907,46	402º	4.906,02	371º	4.885,25	414º	4.910,82	407º
2006	4.919,88	398º	4.876,35	409º	4.905,70	371º	4.885,25	414º	4.896,77	412º

Fonte: SEI.
Notas: INS – Índice do Nível de Saúde.
INE – Índice do Nível de Educação.
ISB – Índice dos Serviços Básicos.
IRMCH – Índice de Renda Média dos Chefes de Família.
IDS – Índice de Desenvolvimento Social.
(1) Posição em relação aos demais municípios do Estado.

3.6 Bolsa Família

3.6.1 Situação do Programa Bolsa Família no município de Novo Triunfo, no estado da Bahia – 2010/2013

Dados Gerais	Quantidade	Período
População total do município	15.051	2010
Total de famílias cadastradas (1)	3.048	05/2013
Número de famílias beneficiárias do Programa Bolsa Família	2.357	08/2013

Fontes: MDS, IBGE.
(1) O total de famílias cadastradas poderá, conforme a legislação do CadÚnico, incluir famílias que tenham renda familiar per capita maior que meio salário mínimo. Isso explica a possivel diferença de valores entre o total de famílias cadastradas.

4 Transporte

4.1 Veículos registrados, por tipo, no município de Novo Triunfo, no estado da Bahia 2009-2012

Ano	Automóvel	Caminhão	Camioneta	Micro-ônibus	Moto	Ônibus	Outros
2009	120	7	33	1	314	1	28
2010	131	10	35	1	377	1	31
2011	171	10	40	2	469	2	33
2012	191	12	45	2	551	2	43

Fonte: Detran.

5 Serviços Básicos

5.1 Energia Elétrica

5.1.1 Consumidores de energia elétrica, por classe, no município de Novo Triunfo, no estado da Bahia 2009-2012

Ano	Residencial	Industrial	Comercial	Rural	Serviços e Poderes Públicos	Outros (1)	Total
2009	2.423	2	77	169	71	-	2.742
2010	2.735	2	79	170	73	-	3.059
2011	2.850	2	85	167	78	-	3.182
2012	2.894	3	86	155	76	-	3.214

Fonte: Coelba.
(1) Consumidores próprios dos sistemas Coelba.

5.1.2 Consumo de energia elétrica, por classe, no município de Novo Triunfo, no estado da Bahia – 2009-2012 (KWh)

Ano	Residencial	Industrial	Comercial	Rural	Serviços e Poderes Públicos	Outros (1)	Total
2009	1.674.277	10.729	140.801	99.014	847.017	-	2.771.838
2010	1.905.200	12.387	169.909	115.084	878.230	-	3.080.810
2011	2.104.434	6.795	181.621	116.604	1.063.233	-	3.472.687
2012	2.228.638	10.452	204.372	108.539	1.198.329	-	3.750.330

Fonte: Coelba.
(1) Consumo próprio dos sistemas Coelba.

5.2 Abastecimento d'Água

5.2.1 Ligações, economias e volume de água faturado no município de Novo Triunfo, no estado da Bahia – 2007-2010

Ano	Ligações	Economias	Volume (m^3)
2007	1.498	1.507	200.574
2008	1.544	1.555	207.378
2009	1.586	1.595	212.786
2010	1.762	1.774	219.006

Fonte: Embasa.

5.3 Correios

5.3.1 Agências de correios e unidades operacionais de atendimento no município de Novo Triunfo, no estado da Bahia – 2009-2012

Ano	Total	Agência de Correio	Agência de Correio Comunitária	Agência de Correio Franqueada	Caixa de Coleta	Posto de Venda de Selo	Outros
2009	2	1	-	-	1	-	-
2010	2	1	-	-	1	-	-
2011	2	1	-	-	1	-	-
2012	1	1	-	-	-	-	-

Fonte: EBCT.

5.4 Bancos

5.4.1 Distribuição de agências bancárias no município de Novo Triunfo, no estado da Bahia – 2009-2012

Ano	Natureza Administrativa	
	Federal	Particular
2009	-	-
2010	-	-
2011	-	-
2012	-	-

Fonte: Banco Central.

6 Informações Econômicas

6.1 Agropecuária

6.1.1 Produção, área colhida e rendimento médio dos principais produtos agrícolas no município de Novo Triunfo, no estado da Bahia – 2008-2011

Produtos	2008			2009			2010			2011		
	Produção (t)	Área Colhida (ha)	Rendimento Médio (kg/ha)	Produção (t)	Área Colhida (ha)	Rendimento Médio (kg/ha)	Produção (t)	Área Colhida (ha)	Rendimento Médio (kg/ha)	Produção (t)	Área Colhida (ha)	Rendimento Médio (kg/ha)
Castanha de caju	18	120	150	30	150	200	35	175	200	10	175	57
Feijão (em grão)	1.570	2.180	720	1.188	2.200	540	475	2.200	216	291	1.805	161
Fumo (em folha)	12	20	600	12	20	600	9	15	600	18	30	600
Girassol (em grão)	-	-	-	14	40	350	4	15	267	-	-	-
Mandioca	2.250	150	15.000	1.960	140	14.000	2.100	150	14.000	1.800	150	12.000
Milho (em grão)	3.564	2.200	1.620	1.848	2.200	840	1.980	2.200	900	648	1.800	360

Fonte: IBGE-PAM.

6.1.2 Efetivo dos principais rebanhos no município de Novo Triunfo, no estado da Bahia – 2008-2011

Tipo de Rebanho	Efetivo (cabeças)			
	2008	2009	2010	2011
Asininos	390	350	320	300
Bovinos	8.320	8.300	8.400	7.900
Caprinos	1.550	1.600	1.500	1.600
Equinos	450	400	380	350
Galinhas	4.850	4.900	4.800	4.700
Galos, frangas, frangos e pintos	11.100	11.300	11.200	11.000
Muares	145	130	120	110
Ovinos	1.700	1.900	2.000	2.200
Suínos	845	850	880	780

Fonte: IBGE-PPM.

6.1.3 Produção dos principais produtos de origem animal no município de Novo Triunfo, no estado da Bahia – 2008-2011

Produto	2008	2009	2010	2011
Leite (mil litros)	1.068	1.041	1.030	980
Mel de abelha (quilogramas)	3.600	2.600	3.000	3.500
Ovos de galinha (mil dúzias)	22	22	22	22

Fonte: IBGE-PPM.

6.1.4 Financiamentos concedidos a produtores e cooperativas, por atividade e finalidade, no município de Novo Triunfo, no estado da Bahia – 2009-2012

Ano/Atividade	Custeio		Investimento		Comercialização		Total	
	Contrato	Valor (R$ 1,00)	Contrato	Valor (R$ 1,00)	Contrato	Valor (R$1,00)	Contrato	Valor (R$ 1,00)
2009								
Agrícola	1	20.000,00	63	113.283,49	-	0,00	64	133.283,49
Pecuária	-	0,00	213	422.183,56	-	0,00	213	422.183,56
2010								
Agrícola	24	141.271,89	43	45.935,00	-	0,00	67	187.206,89
Pecuária	-	0,00	158	325.105,75	-	0,00	158	325.105,75
2011								
Agrícola	22	121.936,82	9	20.476,00	-	0,00	31	142.412,82
Pecuária	-	0,00	184	404.766,76	-	0,00	184	404.766,76
2012								
Agrícola	20	99.336,59	61	154.727,53	-	0,00	81	254.064,12
Pecuária	3	9.502,85	300	641.004,12	-	0,00	303	650.506,97

Fonte: Banco Central.

6.2 PIB Municipal

6.2.1 Valor Adicionado, PIB e PIB per capita a preços correntes no município de Novo Triunfo, no estado da Bahia – 2007-2010

Ano	Valor Adicionado (R$ milhões)			Valor Adicionado APU [2] (R$ milhões)	Impostos Sobre Produtos (R$ milhões)	PIB (R$ milhões)	PIB Per Capita (R$ 1,00)
	Agropecuária	Indústria	Serviços [1]				
2007	5,21	2,97	22,75	16,13	0,79	31,72	2.239,53
2008	3,71	3,19	25,12	17,78	0,87	32,89	2.242,31
2009	3,12	3,96	29,02	20,58	0,94	37,04	2.509,20
2010 [3]	2,92	5,18	32,68	23,08	1,10	42,63	2.831,15

Fontes: SEI, IBGE.
(1) Inclui APU.
(2) Administração Pública (atividades governamentais).
(3) Dados sujeitos a retificações.

6.3 Finanças Públicas

6.3.1 Arrecadação municipal, estadual e transferências constitucionais no município de Novo Triunfo, no estado da Bahia – 2009-2012

(R$1,00)

Ano	Municipal (1)			Estadual				Transferências	
	IPTU	ISS	Total	ICMS	IPVA	ITD	Total	Estado	União
2009	8.652,58	150.955,91	159.608,49	124.690,43	43.003,18	0,00	167.693,61	893.913,08	6.179.278,54
2010	6.908,61	131.379,66	138.288,27	138.664,47	45.859,22	0,00	184.523,69	1.096.315,50	6.634.297,16
2011	...	...	...	146.193,51	65.216,39	0,00	211.409,90	1.227.069,94	8.236.599,90
2012	...	...	...	139.448,80	80.974,74	0,00	220.423,54	1.381.473,09	8.492.232,22

Fontes: STN, Sefaz-BA.
(1) Dados do Finanças do Brasil-Finbra.

6.4 Índice de Desenvolvimento Econômico

6.4.1 Índice de Desenvolvimento Econômico, segundo seus componentes, no município de Novo Triunfo, no estado da Bahia – 2002, 2004, 2006

Ano	INF	Classificação (1)	IQM	Classificação (1)	IPM	Classificação (1)	IDE	Classificação (1)
2002	4.985,94	393º	4.990,79	371º	4.983,10	364º	4.986,61	399º
2004	4.985,58	387º	4.990,34	361º	4.983,84	361º	4.986,58	394º
2006	4.910,22	405º	4.959,63	376º	4.984,69	337º	4.951,42	405º

Fonte: SEI.
Notas: INF – Índice de Infraestrutura.
IQM – Índice de Qualificação da Mão de Obra.
IPM – Índice do Produto Municipal.
IDE – Índice de Desenvolvimento Econômico.
(1) Posição em relação aos demais municípios do Estado.

7 Justiça Eleitoral

7.1 Eleitorado e abstenção nas eleições no município de Novo Triunfo, no estado da Bahia – 2010

Especificação	Dados Gerais
Eleitorado	7.543
Abstenção - 1º turno %	29,91
Abstenção - 2º turno %	34,52

Fonte: TSE.

7.2 Resultado das eleições para presidente e governador no município de Novo Triunfo, no estado da Bahia – 2010

Cargos/Partidos	Votos		Situação
	Nominais	% Votos Válidos	
Presidente - 2º turno			
PT	2.796	59,78	Eleito
PSDB	1.881	40,22	Não Eleito
Governador - 1º turno			
PT	2.720	61,11	Eleito
DEM	1.550	34,82	Não Eleito
Outros	181	4,07	Não Eleito

Fonte: TSE.

7.3 Resultado das eleições para prefeito no município de Novo Triunfo, no estado da Bahia – 2012

Cargo/Partidos	Votos		Situação
	Nominais	% Votos Válidos	
Prefeito - 1º turno			
PDT	3.743	62,15	Eleito
PR	1.964	32,61	Não Eleito

Fonte: TSE.

Paripiranga

Foto: **Lourival Custódio**

PARIPIRANGA

TERRITÓRIO DE IDENTIDADE
SEMIÁRIDO NORDESTE II

Fonte: BAHIA (2012); SEI (2010).

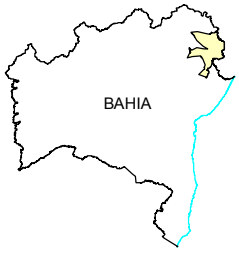

ESCALA: 1:1.500.000

0 15 30 45 60 75 km

SEI

Paripiranga

1 Informações Gerais

1.1 Regionalização

Mesorregião Geográfica: **Nordeste Baiano**

Microrregião Geográfica: **15. Ribeira do Pombal**

Região Econômica: **06. Nordeste**

Região Administrativa: **11. Cipó**

Eixo de Desenvolvimento: **Nordeste**

Território de Identidade: **17. Semiárido Nordeste II**

Incluído na Região Semiárida

1.2 Legislação Político/Administrativa

Lei de Criação: **Lei Provincial nº 2.553 de 01/05/1886**

Lei Vigente: **n° 628 de 30/12/1953**

Outras Leis de Referência: **Adustina nº 4.851 de 05/04/1989. Publicada no DOE 06/04/1989; e Coronel João Sá n° 1.762 de 28/07/1962. Publicada no DOE de 31/07/1962**

Município de Origem: **Cícero Dantas**

Distritos: **Paripiranga (sede) e Conceição de Campinas**

Limites Intermunicipais: **Adustina e Coronel João Sá**

Limites Interestaduais: **Sergipe**

2 Informações Geográficas

2.1 Indicadores Geográficos

2.1.1 Área, coordenadas geográficas, altitude e distância da capital

Área (Km^2)	Coordenadas Geográficas		Altitude (m)	Distância da Capital (Km)
	Latitude Sul	Longitude Oeste		
435,70	-10º41'15"	37º51'42"	434	370

Fonte: IBGE, 2010; Derba, 2007.

2.2 Recursos Naturais

2.2.1 Clima

Tipo Climático: **Subúmido a seco**

Temperatura média anual (ºC): **22,7**

Período chuvoso: **março a agosto**

Pluviosidade anual (mm): **880,9**

2.2.2 Solo

Cambissolos, Neossolos, Luvissolos e Planossolos

2.2.3 Vegetação

Contato Caatinga-Floresta Estacional e Caatinga Arbórea Aberta, sem palmeiras

2.2.4 Geomorfologia

Tabuleiro Dissecado do Vaza-Barris e Tabuleiros do Rio Real

2.2.5 Geologia

Arenitos, Argilitos, Folhelhos, Grauvacas, Metacarbonatos e Siltitos

2.2.6 Ocorrências minerais

Calcário

2.2.7 Hidrografia

Bacia hidrográfica: **Bacia do Rio Vaza-Barris**

Rio(s) principal(is): **Rio Vaza-Barris, Rio dos Negros, Rio Caiçá e Rio Velho**

Áreas irrigadas: **-**

Espelhos d'água: **-**

2.3 Área Especial

2.3.1 Unidades de conservação -

2.3.2 Projetos de assentamento de reforma agrária

Nossa Senhora Aparecida II e Curimatá

2.3.3 Projetos cédula da terra -

2.3.4 Projetos crédito fundiário e combate à pobreza rural -

3 Características Demográficas e Sociais

3.1 Demografia

3.1.1 População, área e densidade demográfica do município de Paripiranga, no estado da Bahia – 2000/2010

Ano	População	Área (km²)	Densidade Demográfica (hab/km²)
2000	26.591	388,78	68,40
2010	27.778	435,70	63,75

Fonte: IBGE-Censo Demográfico.

3.1.2 População, por situação de domicílio, no município de Paripiranga, no estado da Bahia – 2010

Situação de Domicílio	População
Total	**27.778**
Urbana	9.533
Rural	18.245

Fonte: IBGE-Censo Demográfico.

3.1.3 População, por sexo, no município de Paripiranga, no estado da Bahia – 2010

Sexo	População
Total	**27.778**
Homens	13.670
Mulheres	14.108

Fonte: IBGE-Censo Demográfico.

3.1.4 Domicílios, por espécie, no município de Paripiranga, no estado da Bahia – 2010

Espécie	Quantidade
Total geral	**10.629**
Particulares	**10.624**
Ocupados	8.063
Não ocupados	2.561
Fechado	-
Uso ocasional	625
Vago	1.936
Coletivos	**5**
Com morador	4
Sem morador	1

Fonte: IBGE-Censo Demográfico.

3.2 Pessoal Ocupado

3.2.1 Pessoal ocupado no mercado formal de trabalho, por setor de atividade econômica, no município de Paripiranga, no estado da Bahia – 2008-2011

Setor de Atividade	2008	2009	2010	2011
Extrativa mineral	-	-	-	-
Indústria de transformação	1	1	-	-
Serviços industriais de utilidade pública	-	-	-	-
Construção civil	-	-	-	22
Comércio	227	254	297	312
Serviços	136	170	189	266
Administração pública	407	745	751	871
Agropecuária, extrativa vegetal, caça e pesca	9	12	7	13

Fonte: Ministério do Trabalho-RAIS.

3.2.2 Grau de instrução do pessoal ocupado no mercado formal de trabalho, no município de Paripiranga, no estado da Bahia – 2008-2011

Grau de Instrução	2008	2009	2010	2011
Analfabeto	3	14	14	13
Até o 5º ano incompleto do ensino fundamental	16	23	23	16
5º ano completo do ensino fundamental	9	11	9	6
Do 6º ao 9º ano incompleto do ensino fundamental	127	135	134	139
Ensino fundamental completo	58	89	87	105
Ensino médio incompleto	26	41	39	34
Ensino médio completo	424	702	761	906
Educação superior incompleta	24	29	32	59
Educação superior completa	92	136	144	186
Mestrado completo	1	2	1	18
Doutorado completo	-	-	-	2

Fonte: Ministério do Trabalho-RAIS.

3.3 Educação

3.3.1 Educação infantil

3.3.1.1 Estabelecimentos com educação infantil, por localização e dependência administrativa, no município de Paripiranga, no estado da Bahia – 2008-2011

Ano	Estabelecimentos								
	Total	Urbana				Rural			
		Federal	Estadual	Municipal	Privada	Federal	Estadual	Municipal	Privada
2008	16	-	-	3	2	-	-	11	-
2009	18	-	-	3	4	-	-	11	-
2010	18	-	-	4	3	-	-	11	-
2011	17	-	-	4	2	-	-	11	-

Fontes: SEC, MEC/Inep.

3.3.1.2 Matrícula inicial na educação infantil, por localização e dependência administrativa, no município de Paripiranga, no estado da Bahia – 2008-2011

Ano	Matrícula Inicial								
	Total	Urbana				Rural			
		Federal	Estadual	Municipal	Privada	Federal	Estadual	Municipal	Privada
2008	880	-	-	225	145	-	-	510	-
2009	844	-	-	213	190	-	-	441	-
2010	874	-	-	266	160	-	-	448	-
2011	937	-	-	269	190	-	-	478	-

Fontes: SEC, MEC/Inep.
Nota: O mesmo aluno pode ter mais de uma matrícula.

3.3.1.3 Funções docentes na educação infantil, por localização e dependência administrativa, no município de Paripiranga, no estado da Bahia – 2008-2011

Ano	Funções Docentes								
	Total	Urbana				Rural			
		Federal	Estadual	Municipal	Privada	Federal	Estadual	Municipal	Privada
2008	34	-	-	7	10	-	-	17	-
2009	43	-	-	11	16	-	-	16	-
2010	46	-	-	21	10	-	-	15	-
2011	54	-	-	24	11	-	-	19	-

Fontes: SEC, MEC/Inep.
Nota: Em função docente está contabilizada a atuação do professor em cada etapa de ensino, que pode ocorrer em mais de uma unidade escolar, em mais de uma dependência administrativa e em mais de uma localização ou município.

3.3.2 Ensino fundamental

3.3.2.1 Estabelecimentos com ensino fundamental, por localização e dependência administrativa, no município de Paripiranga, no estado da Bahia – 2008-2011

Ano	Estabelecimentos								
	Total	Urbana				Rural			
		Federal	Estadual	Municipal	Privada	Federal	Estadual	Municipal	Privada
2008	18	-	1	4	2	-	1	10	-
2009	21	-	1	4	4	-	1	11	-
2010	21	-	1	5	3	-	1	11	-
2011	19	-	-	6	2	-	-	11	-

Fontes: SEC, MEC/Inep.

3.3.2.2 Matrícula inicial no ensino fundamental, por localização e dependência administrativa, no município de Paripiranga, no estado da Bahia – 2008-2011

Ano	Matrícula Inicial								
	Total	Urbana				Rural			
		Federal	Estadual	Municipal	Privada	Federal	Estadual	Municipal	Privada
2008	5.534	-	508	1.173	478	-	240	3.135	-
2009	5.425	-	592	1.104	498	-	245	2.986	-
2010	5.286	-	583	1.221	384	-	189	2.909	-
2011	5.128	-	-	1.779	414	-	-	2.935	-

Fontes: SEC, MEC/Inep.
Nota: O mesmo aluno pode ter mais de uma matrícula.

3.3.2.3 Funções docentes no ensino fundamental, por localização e dependência administrativa, no município de Paripiranga, no estado da Bahia – 2008-2011

Ano	Funções Docentes								
	Total	Urbana				Rural			
		Federal	Estadual	Municipal	Privada	Federal	Estadual	Municipal	Privada
2008	280	-	18	58	43	-	12	149	-
2009	299	-	18	56	45	-	11	169	-
2010	318	-	19	79	36	-	9	175	-
2011	303	-	-	97	33	-	-	173	-

Fontes: SEC, MEC/Inep.
Nota: Em função docente está contabilizada a atuação do professor em cada etapa de ensino, que pode ocorrer em mais de uma unidade escolar, em mais de uma dependência administrativa e em mais de uma localização ou município.

3.3.3 Ensino médio

3.3.3.1 Estabelecimentos com ensino médio, por localização e dependência administrativa, no município de Paripiranga, no estado da Bahia – 2008-2011

Ano	Estabelecimentos								
	Total	Urbana				Rural			
		Federal	Estadual	Municipal	Privada	Federal	Estadual	Municipal	Privada
2008	5	-	1	2	1	-	-	1	-
2009	6	-	1	2	2	-	-	1	-
2010	6	-	1	2	2	-	-	1	-
2011	2	-	1	-	1	-	-	-	-

Fontes: SEC, MEC/Inep.

3.3.3.2 Matrícula inicial no ensino médio, por localização e dependência administrativa, no município de Paripiranga, no estado da Bahia – 2008-2011

Ano	Matrícula Inicial								
	Total	Urbana				Rural			
		Federal	Estadual	Municipal	Privada	Federal	Estadual	Municipal	Privada
2008	1.111	-	619	299	161	-	-	32	-
2009	1.093	-	598	318	150	-	-	27	-
2010	1.090	-	639	319	106	-	-	26	-
2011	1.036	-	940	-	96	-	-	-	-

Fontes: SEC, MEC/Inep.
Nota: O mesmo aluno pode ter mais de uma matrícula.

3.3.3.3 Funções docentes no ensino médio, por localização e dependência administrativa, no município de Paripiranga, no estado da Bahia – 2008-2011

Ano	Funções Docentes								
	Total	Urbana				Rural			
		Federal	Estadual	Municipal	Privada	Federal	Estadual	Municipal	Privada
2008	72	-	24	18	21	-	-	9	-
2009	81	-	23	25	22	-	-	11	-
2010	80	-	25	27	18	-	-	10	-
2011	52	-	32	-	20	-	-	-	-

Fontes: SEC, MEC/Inep.
Nota: Em função docente está contabilizada a atuação do professor em cada etapa de ensino, que pode ocorrer em mais de uma unidade escolar, em mais de uma dependência administrativa e em mais de uma localização ou município.

3.3.4 Educação de jovens e adultos

3.3.4.1 Estabelecimentos com educação de jovens e adultos, por localização e dependência administrativa, no município de Paripiranga, no estado da Bahia – 2008-2011

Ano	Estabelecimentos								
	Total	Urbana				Rural			
		Federal	Estadual	Municipal	Privada	Federal	Estadual	Municipal	Privada
2008	7	-	-	3	-	-	-	4	-
2009	1	-	-	1	-	-	-	-	-
2010	1	-	-	1	-	-	-	-	-
2011	1	-	-	1	-	-	-	-	-

Fontes: SEC, MEC/Inep.

3.3.4.2 Matrícula inicial na educação de jovens e adultos, por localização e dependência administrativa, no município de Paripiranga, no estado da Bahia – 2008-2011

Ano	Matrícula Inicial								
	Total	Urbana				Rural			
		Federal	Estadual	Municipal	Privada	Federal	Estadual	Municipal	Privada
2008	473	-	-	327	-	-	-	146	-
2009	158	-	-	158	-	-	-	-	-
2010	179	-	-	179	-	-	-	-	-
2011	89	-	-	89	-	-	-	-	-

Fontes: SEC, MEC/Inep.
Nota: O mesmo aluno pode ter mais de uma matrícula.

3.3.4.3 Funções docentes na educação de jovens e adultos, por localização e dependência administrativa, no município de Paripiranga, no estado da Bahia – 2008-2011

Ano	Funções Docentes								
	Total	Urbana				Rural			
		Federal	Estadual	Municipal	Privada	Federal	Estadual	Municipal	Privada
2008	24	-	-	15	-	-	-	9	-
2009	9	-	-	9	-	-	-	-	-
2010	13	-	-	13	-	-	-	-	-
2011	10	-	-	10	-	-	-	-	-

Fontes: SEC, MEC/Inep.
Nota: Em função docente está contabilizada a atuação do professor em cada etapa de ensino, que pode ocorrer em mais de uma unidade escolar, em mais de uma dependência administrativa e em mais de uma localização ou município.

3.3.5 Educação Superior

3.3.5.1 Instituições de educação superior, segundo a dependência administrativa, no município de Paripiranga, no estado da Bahia – 2008-2011

Ano	Total	Instituições			
		Federal	Estadual	Municipal	Privada
2008	1	-	-	-	1
2009	1	-	-	-	1
2010	1	-	-	-	1
2011	2	-	-	-	2

Fonte: MEC/Inep.

3.3.5.2 Matrícula na educação superior, segundo a dependência administrativa, no município de Paripiranga, no estado da Bahia – 2008-2011

Ano	Total	Matrícula			
		Federal	Estadual	Municipal	Privada
2008	1.105	-	-	-	1.105
2009	1.681	-	-	-	1.681
2010	1.908	-	-	-	1.908
2011	2.134	-	-	-	2.134

Fonte: MEC/Inep.
Nota: A partir de 2008 inclui os cursos de graduação à distância.

3.3.5.3 Concluintes da educação superior, segundo a dependência administrativa, no município de Paripiranga, no estado da Bahia – 2008-2011

Ano	Total	Concluintes			
		Federal	Estadual	Municipal	Privada
2008	86	-	-	-	86
2009	197	-	-	-	197
2010	123	-	-	-	123
2011	124	-	-	-	124

Fonte: MEC/Inep.
Nota: Inclui os cursos de graduação à distância.

3.3.5.4 Matrícula e concluintes por áreas e cursos, no município de Paripiranga, no estado da Bahia – 2008-2011

Continua

Áreas e cursos	Matrícula				Concluintes			
	2008	2009	2010	2011	2008	2009	2010	2011
Agricultura e veterinária - tecnologia em agronegócio	-	-	-	-	-	-	-	-
Ciências sociais, negócios e direito - administração	199	194	184	145	31	28	40	33
Ciências sociais, negócios e direito - administração de sistemas de informações	-	5	-	-	-	5	-	-
Ciências sociais, negócios e direito - ciências contábeis	118	130	133	123	19	27	15	20
Ciências sociais, negócios e direito - direito	246	361	516	548	-	-	40	32
Ciências sociais, negócios e direito - gestão da informação	-	-	-	-	-	-	-	-
Ciências sociais, negócios e direito - gestão de pessoal/recursos humanos	-	-	-	-	-	-	-	-
Ciências sociais, negócios e direito - gestão financeira	-	-	-	-	-	-	-	-
Ciências sociais, negócios e direito - marketing/propaganda	-	-	-	-	-	-	-	-
Ciências sociais, negócios e direito - psicologia	-	47	67	94	-	-	-	-
Educação - formação de professor de biologia	-	-	-	-	-	-	-	-
Educação - formação de professor de educação física	31	92	120	310	-	-	-	8
Educação - formação de professor de geografia	-	-	-	-	-	-	-	-
Educação - formação de professor de história	-	-	-	-	-	-	-	-
Educação - formação de professor de letras	179	-	-	-	24	-	-	-
Educação - formação de professor de língua/literatura vernácula (português)	-	171	74	103	-	98	23	9
Educação - formação de professor de língua/literatura vernácula e língua estrangeira moderna	-	-	-	-	-	-	-	-
Educação - formação de professor de matemática	-	-	-	-	-	-	-	-
Educação - formação de professor de química	-	-	-	-	-	-	-	-
Educação - normal superior	10	7	-	-	1	6	-	-
Educação - pedagogia	117	118	124	201	11	33	5	22
Engenharia, produção e construção - engenharia ambiental e sanitária	-	-	-	-	-	-	-	-
Engenharia, produção e construção - engenharia civil	-	-	-	-	-	-	-	-
Engenharia, produção e construção - engenharia elétrica	-	-	-	-	-	-	-	-

3.3.5.4 Matrícula e concluintes por áreas e cursos, no município de Paripiranga, no estado da Bahia – 2008-2011

Conclusão

Áreas e cursos	Matrícula				Concluintes			
	2008	2009	2010	2011	2008	2009	2010	2011
Engenharia, produção e construção - engenharia de produção	-	-	-	-	-	-	-	-
Engenharia, produção e construção - tecnologia em açúcar e álcool	-	-	-	-	-	-	-	-
Saúde e bem estar social - enfermagem	205	556	690	610	-	-	-	-
Saúde e bem estar social - serviço social	-	-	-	-	-	-	-	-
Serviços - gestão ambiental	-	-	-	-	-	-	-	-
Serviços - saúde e segurança no trabalho	-	-	-	-	-	-	-	-
Serviços - serviço aeroportuário	-	-	-	-	-	-	-	-

Fonte: MEC/Inep.
Nota: Inclui os cursos de graduação à distância.

3.4 Saúde

3.4.1 Hospitais conveniados com o SUS, segundo a esfera administrativa e leitos, no município de Paripiranga, no estado da Bahia – 2009-2012

Ano	Hospitais Segundo Esfera Administrativa					Leitos	
	Total	Federal	Estadual	Municipal	Privada	Existentes	SUS
2009	1	-	-	-	1	10	-
2010	2	-	-	1	1	16	6
2011	1	-	-	-	1	23	6
2012	1	-	-	-	1	23	6

Fontes: Datasus-CNES, Sesab/Suvisa/DIS.

3.4.2 Servidores estaduais da área de saúde, segundo o tipo de ocupação, no município de Paripiranga, no estado da Bahia – 2009-2012

Tipo de Ocupação	2009	2010	2011	2012
Total	**12**	**14**	**13**	**13**
Agente serviços de saúde	1	2	2	2
Assistente social	-	-	-	-
Atendente de enfermagem	-	-	-	-
Atendente rural	2	1	1	1
Auxiliar de enfermagem	5	6	6	6
Auxiliar serviços de saúde/Atendente rural	1	1	-	-
Enfermeiro	1	2	2	2
Farmacêutico	-	-	-	-
Fisioterapeuta	-	-	-	-
Médico	1	1	1	1
Nutricionista	-	-	-	-
Odontólogo	1	1	1	1
Técnico em patologia clínica	-	-	-	-
Técnico em radiologia	-	-	-	-
Outras ocupações	-	-	-	-

Fonte: Sesab.

3.4.3 Óbitos, por grupo de causas, no município de Paripiranga, no estado da Bahia – 2009-2012

Grupo de Causas	2009	2010	2011	2012
Total	**155**	**163**	**200**	**171**
Algumas afecções originadas no período perinatal	-	1	2	3
Algumas doenças infecciosas e parasitárias	4	7	6	10
Causas externas de morbidade e mortalidade	25	20	25	24
Doenças da pele e tecido subcutâneo	1	-	-	-
Doenças do aparelho circulatório	40	55	58	36
Doenças do aparelho digestivo	2	9	6	8
Doenças do aparelho geniturinário	1	-	4	2
Doenças do aparelho respiratório	8	11	7	9
Doenças do olho e anexos	-	-	-	-
Doenças do ouvido e da apófise mastóide	-	-	-	-
Doenças do sangue e dos órgãos hematopoéticos e alguns transtornos imunitários	1	1	-	1
Doenças do sistema nervoso	1	-	4	4
Doenças do sistema osteomuscular e do tecido conjuntivo	-	-	-	1
Doenças endócrinas, nutricionais e metabólicas	7	16	17	14
Gravidez, parto e puerpério	-	1	-	1
Malformações congênitas, deformidades e anomalias cromossômicas	-	-	2	-
Neoplasias (tumores)	22	25	18	24
Sintomas, sinais e achados anormais de exames clínicos e de laboratório não classificados em outro item (causas mal definidas)	42	15	48	32
Transtornos mentais e comportamentais	1	2	3	2

Fontes: Sesab/Suvisa/DIS, MS-SIM.

3.4.4 Óbitos, por faixa etária, no município de Paripiranga, no estado da Bahia – 2009-2012

Ano	Faixa Etária						
	Total	< 1 Ano	1 a 4	5 a 14	15 a 49	≥ 50 anos	Idade Ignorada
2009	155	-	2	3	27	123	-
2010	163	3	-	1	35	124	-
2011	200	5	-	2	38	155	-
2012	171	5	3	1	35	127	-

Fontes: Sesab/Suvisa/DIS, MS-SIM.

3.4.5 Casos de algumas doenças transmissíveis, de notificação obrigatória, independentes de confirmação, no município de Paripiranga, no estado da Bahia – 2008-2011

Doenças Transmissíveis	2008	2009	2010	2011
Total	**168**	**155**	**33**	**61**
Chagas aguda	-	-	-	-
Coqueluche	-	-	-	-
Dengue	157	131	7	38
Difteria	-	-	-	-
Doenças exantemáticas (1)	2	-	-	-
Esquistossomose (2)	4	18	18	17
Febre tifóide	-	-	-	-
Hanseníase (3)	-	-	-	-
Hepatite viral	-	-	-	-
Leishmaniose tegumentar (3)	-	-	-	-
Leishmaniose visceral	1	-	-	-
Leptospirose	-	-	1	1
Malária	-	-	-	-
Meningites	-	1	2	-
Paralisia flácida	-	-	-	-
Tétano acidental	-	-	-	-
Tétano neonatal	-	-	-	-
Tuberculose extra-pulmonar	-	-	1	-
Tuberculose pulmonar	4	5	4	5

Fontes: Sesab/Suvisa/DIS, MS-Sinan.
Nota: Para 2008 dados processados em 20-11-2009; para 2009, em 06-08-2010; para 2010, em 26-01-2012 e para 2011, em 25-10-2012.
(1) Casos suspeitos de sarampo e rubéola sem confirmação.
(2) Casos confirmados.
(3) Casos notificados em área não endêmica.

3.4.6 Casos de algumas doenças sexualmente transmissíveis, de notificação obrigatória, independentes de confirmação, no município de Paripiranga, no estado da Bahia – 2008-2011

Ano	Aids (1)	Condiloma Acuminado	Herpes Genital	Sífilis		
				Congênita	Em Adulto	Gestante
2008	-	-	-	-	-	-
2009	-	-	-	-	-	-
2010	-	-	-	-	-	-
2011	-	-	-	1	-	-

Fontes: Sesab/Suvisa/DIS, MS-Sinan.
Nota: Para 2008 dados processados em 20-11-2009; para 2009, em 06-08-2010; para 2010, em 26-01-2012 e para 2011, em 25-10-2012.
(1) Casos confirmados.

3.5 Índice de Desenvolvimento Social

3.5.1 Índice de Desenvolvimento Social, segundo seus componentes, no município de Paripiranga, no estado da Bahia – 2002, 2004, 2006

Ano	INS	Classificação (1)	INE	Classificação (1)	ISB	Classificação (1)	IRMCH	Classificação (1)	IDS	Classificação (1)
2002	5.023,63	122º	5.037,79	83º	4.937,73	312º	4.983,73	185º	4.995,57	181º
2004	5.002,76	182º	5.162,39	7º	4.936,62	314º	4.983,73	185º	5.020,66	111º
2006	5.008,40	167º	5.098,89	28º	4.943,68	308º	4.983,73	185º	5.008,35	145º

Fonte: SEI.
Notas: INS – Índice do Nível de Saúde.
INE – Índice do Nível de Educação.
ISB – Índice dos Serviços Básicos.
IRMCH – Índice de Renda Média dos Chefes de Família.
IDS – Índice de Desenvolvimento Social.
(1) Posição em relação aos demais municípios do Estado.

3.6 Bolsa Família

3.6.1 Situação do Programa Bolsa Família no município de Paripiranga, no estado da Bahia – 2010/2013

Dados Gerais	Quantidade	Período
População total do município	27.778	2010
Total de famílias cadastradas (1)	7.096	05/2013
Número de famílias beneficiárias do Programa Bolsa Família	5.079	08/2013

Fontes: MDS, IBGE.
(1) O total de famílias cadastradas poderá, conforme a legislação do CadÚnico, incluir famílias que tenham renda familiar per capita maior que meio salário mínimo. Isso explica a possivel diferença de valores entre o total de famílias cadastradas.

4 Transporte

4.1 Veículos registrados, por tipo, no município de Paripiranga, no estado da Bahia 2009-2012

Ano	Automóvel	Caminhão	Camioneta	Micro-ônibus	Moto	Ônibus	Outros
2009	769	119	171	3	3.429	46	305
2010	814	126	183	2	4.009	51	346
2011	877	125	206	4	4.357	65	378
2012	943	165	222	6	4.480	62	443

Fonte: Detran.

5 Serviços Básicos

5.1 Energia Elétrica

5.1.1 Consumidores de energia elétrica, por classe, no município de Paripiranga, no estado da Bahia – 2009-2012

Ano	Residencial	Industrial	Comercial	Rural	Serviços e Poderes Públicos	Outros (1)	Total
2009	7.156	21	318	1.647	169	-	9.311
2010	7.484	21	339	1.605	175	-	9.624
2011	7.831	20	360	1.595	177	-	9.983
2012	7.903	19	363	1.610	185	-	10.080

Fonte: Coelba.
(1) Consumidores próprios dos sistemas Coelba.

5.1.2 Consumo de energia elétrica, por classe, no município de Paripiranga, no estado da Bahia – 2009-2012 (KWh)

Ano	Residencial	Industrial	Comercial	Rural	Serviços e Poderes Públicos	Outros (1)	Total
2009	5.268.811	56.440	970.896	1.502.829	2.589.301	-	10.388.277
2010	6.051.745	63.746	1.225.675	1.613.018	2.743.159	-	11.697.343
2011	6.549.467	58.463	1.321.140	1.666.881	2.785.271	-	12.381.222
2012	6.781.921	50.970	1.408.657	1.669.276	2.863.516	-	12.774.340

Fonte: Coelba.
(1) Consumo próprio dos sistemas Coelba.

5.2 Abastecimento d'Água

5.2.1 Ligações, economias e volume de água faturado no município de Paripiranga, no estado da Bahia 2007-2010

Ano	Ligações	Economias	Volume (m^3)
2007	2.590	2.609	337.267
2008	2.741	2.768	361.429
2009	2.967	3.022	397.657
2010	3.081	3.135	422.542

Fonte: Embasa.

5.3 Correios

5.3.1 Agências de correios e unidades operacionais de atendimento no município de Paripiranga, no estado da Bahia – 2009-2012

Ano	Total	Agência de Correio	Agência de Correio Comunitária	Agência de Correio Franqueada	Caixa de Coleta	Posto de Venda de Selo	Outros
2009	2	1	-	-	1	-	-
2010	2	1	-	-	1	-	-
2011	2	1	-	-	1	-	-
2012	2	1	-	-	1	-	-

Fonte: EBCT.

5.4 Bancos

5.4.1 Distribuição de agências bancárias no município de Paripiranga, no estado da Bahia – 2009-2012

Ano	Natureza Administrativa	
	Federal	Particular
2009	1	-
2010	1	-
2011	1	1
2012	1	1

Fonte: Banco Central.

6 Informações Econômicas

6.1 Agropecuária

6.1.1 Produção, área colhida e rendimento médio dos principais produtos agrícolas no município de Paripiranga, no estado da Bahia – 2008-2011

Produtos	2008			2009			2010			2011		
	Produção (t)	Área Colhida (ha)	Rendimento Médio (kg/ha)	Produção (t)	Área Colhida (ha)	Rendimento Médio (kg/ha)	Produção (t)	Área Colhida (ha)	Rendimento Médio (kg/ha)	Produção (t)	Área Colhida (ha)	Rendimento Médio (kg/ha)
Banana	110	10	11.000	110	10	11.000	110	10	11.000	110	10	11.000
Batata-inglesa	150	10	15.000	180	12	15.000	75	5	15.000	90	6	15.000
Feijão (em grão)	1.500	2.500	600	5.400	5.000	1.080	500	500	1.000	120	400	300
Girassol (em grão)	15	10	1.500	-	-	-	84	70	1.200	-	-	-
Laranja	70	5	14.000	75	5	15.000	75	5	15.000	75	5	15.000
Mamona (baga)	16	20	800	-	-	-	-	-	-	-	-	-
Mandioca	1.350	75	18.000	750	50	15.000	900	50	18.000	450	30	15.000
Manga	50	5	10.000	50	5	10.000	50	5	10.000	50	5	10.000
Milho (em grão)	94.500	21.000	4.500	100.800	21.000	4.800	147.625	25.000	5.905	108.360	25.800	4.200
Sorgo granífero (em grão)	22	15	1.467	-	-	-	-	-	-	9	15	600
Tomate	4.800	80	60.000	3.600	60	60.000	4.800	80	60.000	6.000	100	60.000

Fonte: IBGE-PAM.

6.1.2 Efetivo dos principais rebanhos no município de Paripiranga, no estado da Bahia – 2008-2011

Tipo de Rebanho	Efetivo (cabeças)			
	2008	2009	2010	2011
Asininos	335	300	280	250
Bovinos	17.970	18.900	15.500	16.400
Caprinos	475	450	400	460
Equinos	950	900	800	700
Galinhas	21.300	21.500	21.600	21.000
Galos, frangas, frangos e pintos	28.100	28.300	28.400	28.000
Muares	525	500	480	450
Ovinos	5.340	5.260	5.300	5.400
Suínos	3.130	2.980	3.050	2.635

Fonte: IBGE-PPM.

6.1.3 Produção dos principais produtos de origem animal no município de Paripiranga, no estado da Bahia 2008-2011

Produto	2008	2009	2010	2011
Leite (mil litros)	3.500	3.550	3.430	3.200
Mel de abelha (quilogramas)	3.400	2.400	3.500	4.000
Ovos de galinha (mil dúzias)	80	84	85	86

Fonte: IBGE-PPM.

6.1.4 Financiamentos concedidos a produtores e cooperativas, por atividade e finalidade, no município de Paripiranga, no estado da Bahia – 2009-2012

Ano/Atividade	Custeio		Investimento		Comercialização		Total	
	Contrato	Valor (R$ 1,00)	Contrato	Valor (R$ 1,00)	Contrato	Valor (R$1,00)	Contrato	Valor (R$ 1,00)
2009								
Agrícola	1.592	11.888.520,75	40	1.475.999,93	-	0,00	1.632	13.364.520,68
Pecuária	-	0,00	341	271.210,70	-	0,00	341	271.210,70
2010								
Agrícola	1.421	11.756.750,51	54	1.313.965,73	2	320.250,20	1.477	13.390.966,44
Pecuária	-	0,00	1.080	975.237,92	-	0,00	1.080	975.237,92
2011								
Agrícola	1.024	10.911.460,39	39	1.460.760,97	3	495.864,40	1.066	12.868.085,76
Pecuária	2	102.091,97	879	1.054.630,32	-	0,00	881	1.156.722,29
2012								
Agrícola	786	10.587.870,71	31	345.195,47	7	867.005,30	824	11.800.071,48
Pecuária	-	0,00	727	1.074.371,48	-	0,00	727	1.074.371,48

Fonte: Banco Central.

6.2 PIB Municipal

6.2.1 Valor Adicionado, PIB e PIB per capita a preços correntes no município de Paripiranga, no estado da Bahia – 2007-2010

Ano	Valor Adicionado (R$ milhões)			Valor Adicionado APU [2] (R$ milhões)	Impostos Sobre Produtos (R$ milhões)	PIB (R$ milhões)	PIB Per Capita (R$ 1,00)
	Agropecuária	Indústria	Serviços [1]				
2007	77,15	6,98	69,23	28,55	4,67	158,03	5.579,24
2008	33,13	7,74	68,85	32,08	4,21	113,92	3.867,19
2009	38,80	9,55	78,97	36,49	4,22	131,54	4.424,84
2010 [3]	55,30	12,18	92,65	42,46	6,01	166,31	5.986,31

Fontes: SEI, IBGE.
(1) Inclui APU.
(2) Administração Pública (atividades governamentais).
(3) Dados sujeitos a retificações.

6.3 Finanças Públicas

6.3.1 Arrecadação municipal, estadual e transferências constitucionais no município de Paripiranga, no estado da Bahia – 2009-2012

(R$1,00)

Ano	Municipal [1]			Estadual				Transferências	
	IPTU	ISS	Total	ICMS	IPVA	ITD	Total	Estado	União
2009	19.216,81	456.589,99	475.806,80	1.664.160,04	197.482,97	8.926,39	1.870.569,40	2.483.705,09	8.655.082,80
2010	...	...	...	2.518.896,57	190.710,02	10.286,00	2.719.892,59	2.902.707,47	9.296.649,12
2011	...	...	...	2.908.681,69	252.635,07	5.590,49	3.166.907,25	3.059.919,69	11.542.536,88
2012	2.276,40	746.530,74	748.807,14	2.503.584,46	377.136,04	52.030,63	2.932.751,13	3.626.079,15	11.901.244,98

Fontes: STN, Sefaz-BA.
(1) Dados do Finanças do Brasil-Finbra.

6.4 Índice de Desenvolvimento Econômico

6.4.1 Índice de Desenvolvimento Econômico, segundo seus componentes, no município de Paripiranga, no estado da Bahia – 2002, 2004, 2006

Ano	INF	Classificação [1]	IQM	Classificação [1]	IPM	Classificação [1]	IDE	Classificação [1]
2002	4.991,10	143º	4.991,90	215º	4.988,26	117º	4.990,42	137º
2004	4.990,81	154º	4.992,06	175º	4.988,72	110º	4.990,53	136º
2006	4.961,54	282º	4.969,99	324º	4.989,75	105º	4.973,75	297º

Fonte: SEI.
Notas: INF – Índice de Infraestrutura.
IQM – Índice de Qualificação da Mão de Obra.
IPM – Índice do Produto Municipal.
IDE – Índice de Desenvolvimento Econômico.
(1) Posição em relação aos demais municípios do Estado.

7 Justiça Eleitoral

7.1 Eleitorado e abstenção nas eleições no município de Paripiranga, no estado da Bahia – 2010

Especificação	Dados Gerais
Eleitorado	22.105
Abstenção - 1º turno %	27,33
Abstenção - 2º turno %	27,86

Fonte: TSE.

7.2 Resultado das eleições para presidente e governador no município de Paripiranga, no estado da Bahia – 2010

Cargos/Partidos	Votos		Situação
	Nominais	% Votos Válidos	
Presidente - 2º turno			
PT	10.725	71,23	Eleito
PSDB	4.331	28,77	Não Eleito
Governador - 1º turno			
PT	9.225	70,40	Eleito
DEM	1.953	14,90	Não Eleito
Outros	1.925	14,69	Não Eleito

Fonte: TSE.

7.3 Resultado das eleições para prefeito no município de Paripiranga, no estado da Bahia – 2012

Cargo/Partidos	Votos		Situação
	Nominais	% Votos Válidos	
Prefeito - 1º turno			
PSD	8.896	48,57	Eleito
PT	8.047	43,94	Não Eleito
PV	141	0,77	Não Eleito
PRB	35	0,19	Não Eleito

Fonte: TSE.

Pedro Alexandre

Foto: **Lourival Custódio**

PEDRO ALEXANDRE

TERRITÓRIO DE IDENTIDADE
SEMIÁRIDO NORDESTE II

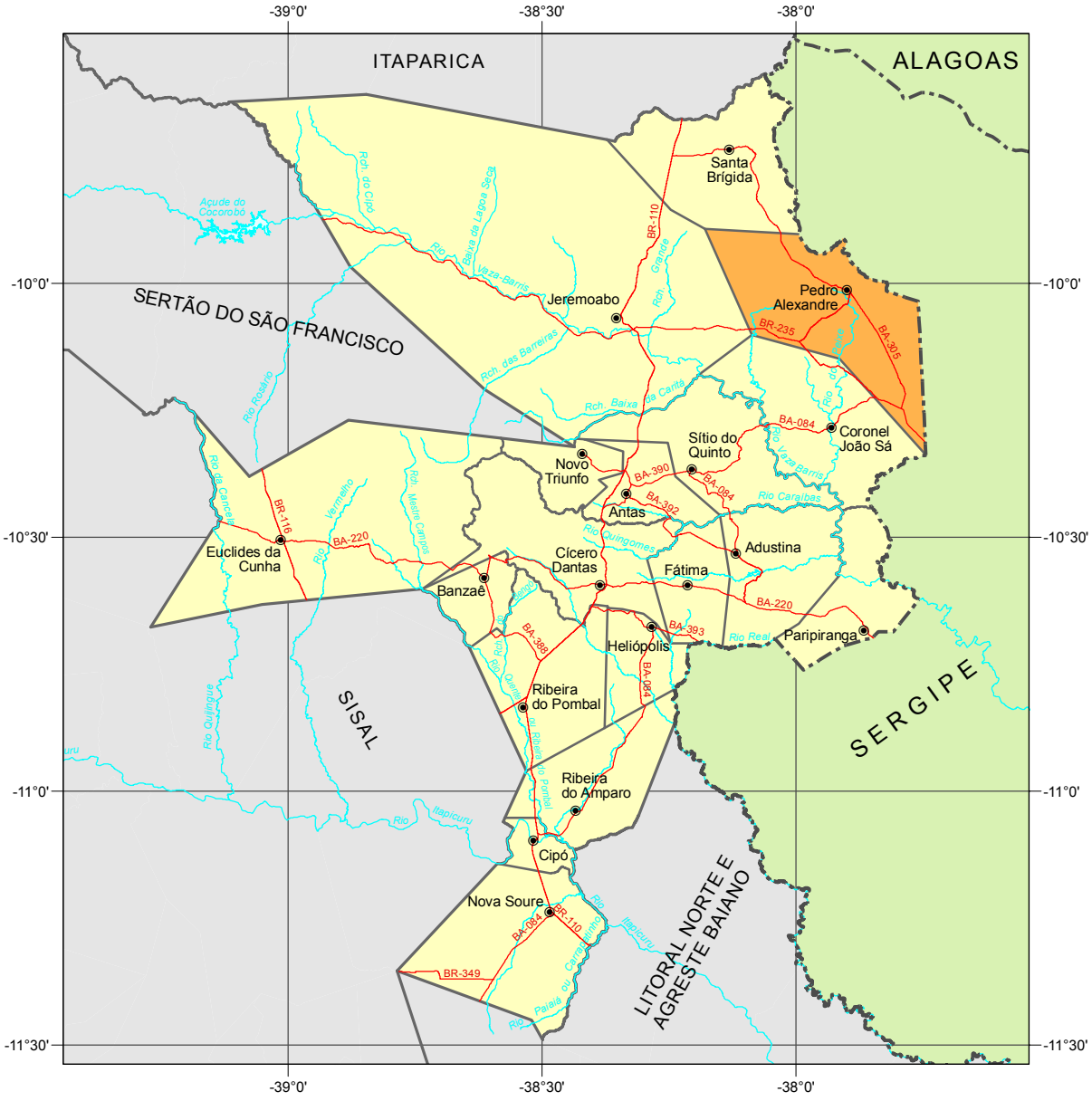

Fonte: BAHIA (2012); SEI (2010).

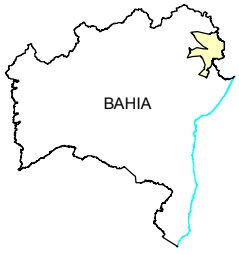

ESCALA: 1:1.500.000

0 15 30 45 60 75 km

Pedro Alexandre

1 Informações Gerais

1.1 Regionalização

Mesorregião Geográfica: **Nordeste Baiano**

Microrregião Geográfica: **13. Jeremoabo**

Região Econômica: **06. Nordeste**

Região Administrativa: **10. Paulo Afonso**

Eixo de Desenvolvimento: **Nordeste**

Território de Identidade: **17. Semiárido Nordeste II**

Incluído na Região Semiárida

1.2 Legislação Político/Administrativa

Lei de Criação: **nº 1.763 de 28/07/1962. Publicada no DOE de 31/07/1962**

Lei Vigente: **nº 1.763 de 28/07/1962. Publicada no DOE de 31/07/1962**

Outras Leis de Referência: **Santa Brígida nº 1.757 de 27/07/1962. Publicada no DOE de 31/07/1962**

Município de Origem: **Jeremoabo**

Distritos: **Pedro Alexandre (sede)**

Limites Intermunicipais: **Jeremoabo, Santa Brígida e Coronel João Sá**

Limites Interestaduais: **Sergipe**

2 Informações Geográficas

2.1 Indicadores Geográficos

2.1.1 Área, coordenadas geográficas, altitude e distância da capital

Área (Km²)	Coordenadas Geográficas		Altitude (m)	Distância da Capital (Km)
	Latitude Sul	Longitude Oeste		
896,20	-10º00'49"	37º53'39"	356	425

Fonte: IBGE, 2010; Derba, 2007.

2.2 Recursos Naturais

2.2.1 Clima

Tipo Climático: **Semiárido**

Temperatura média anual (ºC): **24**

Período chuvoso: **março a julho**

Pluviosidade anual (mm): **625,8**

2.2.2 Solo

Luvissolos, Neossolos e Planossolo

2.2.3 Vegetação

Caatinga Arbórea Densa, sem palmeiras, Caatinga Arbórea Aberta, sem palmeiras, Caatinga Arbórea Aberta, com palmeiras e Contato Caatinga-Floresta Estacional

2.2.4 Geomorfologia

Pediplano do Baixo São Francisco e Tabuleiro Dissecado do Vaza-Barris

2.2.5 Geologia

Arenitos, Biotita-Gnaisses, Conglomerados/Brechas, Grauvacas e Micaxistos

2.2.6 Ocorrências minerais

Pedra para construção, Calcário e Rocha ornamental

2.2.7 Hidrografia

Bacia hidrográfica: **Bacia do Rio Vaza-Barris e Bacia do Rio São Francisco**

Rio(s) principal(is): **Riacho da Areia, Riacho das Pedras, Rio do Peixe e Rio Jacaré**

Áreas irrigadas: **-**

Espelhos d'água: **-**

2.3 Área Especial

2.3.1 Unidades de conservação -

2.3.2 Projetos de assentamento de reforma agrária

Bom Sucesso e Bonito das Umburanas

2.3.3 Projetos cédula da terra -

2.3.4 Projetos crédito fundiário e combate à pobreza rural -

3 Características Demográficas e Sociais

3.1 Demografia

3.1.1 População, área e densidade demográfica do município de Pedro Alexandre, no estado da Bahia 2000/2010

Ano	População	Área (km²)	Densidade Demográfica (hab/km²)
2000	16.953	1.110,08	15,27
2010	16.995	896,20	18.96

Fonte: IBGE-Censo Demográfico.

3.1.2 População, por situação de domicílio, no município de Pedro Alexandre, no estado da Bahia – 2010

Situação de Domicílio	População
Total	**16.995**
Urbana	2.786
Rural	14.209

Fonte: IBGE-Censo Demográfico.

3.1.3 População, por sexo, no município de Pedro Alexandre, no estado da Bahia – 2010

Sexo	População
Total	**16.995**
Homens	8.683
Mulheres	8.312

Fonte: IBGE-Censo Demográfico.

3.1.4 Domicílios, por espécie, no município de Pedro Alexandre, no estado da Bahia – 2010

Espécie	Quantidade
Total geral	**4.843**
Particulares	**4.841**
Ocupados	4.366
Não ocupados	475
Fechado	-
Uso ocasional	241
Vago	234
Coletivos	**2**
Com morador	-
Sem morador	2

Fonte: IBGE-Censo Demográfico.

3.2 Pessoal Ocupado

3.2.1 Pessoal ocupado no mercado formal de trabalho, por setor de atividade econômica, no município de Pedro Alexandre, no estado da Bahia – 2008-2011

Setor de Atividade	2008	2009	2010	2011
Extrativa mineral	-	-	-	-
Indústria de transformação	2	-	1	-
Serviços industriais de utilidade pública	-	-	-	-
Construção civil	-	-	-	-
Comércio	10	18	19	28
Serviços	5	8	8	4
Administração pública	128	218	799	914
Agropecuária, extrativa vegetal, caça e pesca	9	11	10	8

Fonte: Ministério do Trabalho-RAIS.

3.2.2 Grau de instrução do pessoal ocupado no mercado formal de trabalho, no município de Pedro Alexandre, no estado da Bahia – 2008-2011

Grau de Instrução	2008	2009	2010	2011
Analfabeto	-	2	1	2
Até o 5º ano incompleto do ensino fundamental	62	23	233	210
5º ano completo do ensino fundamental	18	15	24	49
Do 6º ao 9º ano incompleto do ensino fundamental	3	10	21	20
Ensino fundamental completo	8	34	49	45
Ensino médio incompleto	8	23	44	42
Ensino médio completo	12	98	281	392
Educação superior incompleta	30	24	85	82
Educação superior completa	13	26	99	112
Mestrado completo	-	-	-	-
Doutorado completo	-	-	-	-

Fonte: Ministério do Trabalho-RAIS.

3.3 Educação

3.3.1 Educação infantil

3.3.1.1 Estabelecimentos com educação infantil, por localização e dependência administrativa, no município de Pedro Alexandre, no estado da Bahia – 2008-2011

Ano	Estabelecimentos								
	Total	Urbana				Rural			
		Federal	Estadual	Municipal	Privada	Federal	Estadual	Municipal	Privada
2008	48	-	-	2	-	-	-	46	-
2009	48	-	-	2	-	-	-	46	-
2010	49	-	-	2	-	-	-	47	-
2011	49	-	-	2	-	-	-	47	-

Fontes: SEC, MEC/Inep.

3.3.1.2 Matrícula inicial na educação infantil, por localização e dependência administrativa, no município de Pedro Alexandre, no estado da Bahia – 2008-2011

Ano	Matrícula Inicial								
	Total	Urbana				Rural			
		Federal	Estadual	Municipal	Privada	Federal	Estadual	Municipal	Privada
2008	547	-	-	119	-	-	-	428	-
2009	707	-	-	207	-	-	-	500	-
2010	628	-	-	181	-	-	-	447	-
2011	623	-	-	173	-	-	-	450	-

Fontes: SEC, MEC/Inep.
Nota: O mesmo aluno pode ter mais de uma matrícula.

3.3.1.3 Funções docentes na educação infantil, por localização e dependência administrativa, no município de Pedro Alexandre, no estado da Bahia – 2008-2011

Ano	Funções Docentes								
	Total	Urbana				Rural			
		Federal	Estadual	Municipal	Privada	Federal	Estadual	Municipal	Privada
2008	19	-	-	6	-	-	-	13	-
2009	18	-	-	12	-	-	-	6	-
2010	22	-	-	9	-	-	-	13	-
2011	29	-	-	11	-	-	-	18	-

Fontes: SEC, MEC/Inep.
Nota: Em função docente está contabilizada a atuação do professor em cada etapa de ensino, que pode ocorrer em mais de uma unidade escolar, em mais de uma dependência administrativa e em mais de uma localização ou município.

3.3.2 Ensino fundamental

3.3.2.1 Estabelecimentos com ensino fundamental, por localização e dependência administrativa, no município de Pedro Alexandre, no estado da Bahia – 2008-2011

Ano	Estabelecimentos								
	Total	Urbana				Rural			
		Federal	Estadual	Municipal	Privada	Federal	Estadual	Municipal	Privada
2008	56	-	-	3	-	-	-	53	-
2009	55	-	-	3	-	-	-	52	-
2010	52	-	-	3	-	-	-	49	-
2011	53	-	-	3	-	-	-	50	-

Fontes: SEC, MEC/Inep.

3.3.2.2 Matrícula inicial no ensino fundamental, por localização e dependência administrativa, no município de Pedro Alexandre, no estado da Bahia – 2008-2011

Ano	Matrícula Inicial								
	Total	Urbana				Rural			
		Federal	Estadual	Municipal	Privada	Federal	Estadual	Municipal	Privada
2008	3.516	-	-	1.145	-	-	-	2.371	-
2009	3.441	-	-	1.226	-	-	-	2.215	-
2010	3.142	-	-	1.115	-	-	-	2.027	-
2011	3.031	-	-	1.063	-	-	-	1.968	-

Fontes: SEC, MEC/Inep.
Nota: O mesmo aluno pode ter mais de uma matrícula.

3.3.2.3 Funções docentes no ensino fundamental, por localização e dependência administrativa, no município de Pedro Alexandre, no estado da Bahia – 2008-2011

Ano	Funções Docentes								
	Total	Urbana				Rural			
		Federal	Estadual	Municipal	Privada	Federal	Estadual	Municipal	Privada
2008	137	-	-	45	-	-	-	92	-
2009	149	-	-	48	-	-	-	101	-
2010	134	-	-	42	-	-	-	92	-
2011	129	-	-	38	-	-	-	91	-

Fontes: SEC, MEC/Inep.
Nota: Em função docente está contabilizada a atuação do professor em cada etapa de ensino, que pode ocorrer em mais de uma unidade escolar, em mais de uma dependência administrativa e em mais de uma localização ou município.

3.3.3 Ensino médio

3.3.3.1 Estabelecimentos com ensino médio, por localização e dependência administrativa, no município de Pedro Alexandre, no estado da Bahia – 2008-2011

Ano	Estabelecimentos								
	Total	Urbana				Rural			
		Federal	Estadual	Municipal	Privada	Federal	Estadual	Municipal	Privada
2008	4	-	1	2	-	-	-	1	-
2009	1	-	1	-	-	-	-	-	-
2010	2	-	1	1	-	-	-	-	-
2011	1	-	1	-	-	-	-	-	-

Fontes: SEC, MEC/Inep.

3.3.3.2 Matrícula inicial no ensino médio, por localização e dependência administrativa, no município de Pedro Alexandre, no estado da Bahia – 2008-2011

Ano	Matrícula Inicial								
	Total	Urbana				Rural			
		Federal	Estadual	Municipal	Privada	Federal	Estadual	Municipal	Privada
2008	616	-	402	119	-	-	-	95	-
2009	504	-	504	-	-	-	-	-	-
2010	613	-	442	171	-	-	-	-	-
2011	440	-	440	-	-	-	-	-	-

Fontes: SEC, MEC/Inep.
Nota: O mesmo aluno pode ter mais de uma matrícula.

3.3.3.3 Funções docentes no ensino médio, por localização e dependência administrativa, no município de Pedro Alexandre, no estado da Bahia – 2008-2011

Ano	Funções Docentes								
	Total	Urbana				Rural			
		Federal	Estadual	Municipal	Privada	Federal	Estadual	Municipal	Privada
2008	43	-	16	18	-	-	-	9	-
2009	18	-	18	-	-	-	-	-	-
2010	24	-	17	7	-	-	-	-	-
2011	16	-	16	-	-	-	-	-	-

Fontes: SEC, MEC/Inep.
Nota: Em função docente está contabilizada a atuação do professor em cada etapa de ensino, que pode ocorrer em mais de uma unidade escolar, em mais de uma dependência administrativa e em mais de uma localização ou município.

3.3.4 Educação de jovens e adultos

3.3.4.1 Estabelecimentos com educação de jovens e adultos, por localização e dependência administrativa, no município de Pedro Alexandre, no estado da Bahia – 2008-2011

Ano	Estabelecimentos								
	Total	Urbana				Rural			
		Federal	Estadual	Municipal	Privada	Federal	Estadual	Municipal	Privada
2008	-	-	-	-	-	-	-	-	-
2009	17	-	-	1	-	-	-	16	-
2010	14	-	1	2	-	-	-	11	-
2011	12	-	1	1	-	-	-	10	-

Fontes: SEC, MEC/Inep.

3.3.4.2 Matrícula inicial na educação de jovens e adultos, por localização e dependência administrativa, no município de Pedro Alexandre, no estado da Bahia – 2008-2011

Ano	Matrícula Inicial								
	Total	Urbana				Rural			
		Federal	Estadual	Municipal	Privada	Federal	Estadual	Municipal	Privada
2008	-	-	-	-	-	-	-	-	-
2009	440	-	-	31	-	-	-	409	-
2010	529	-	35	142	-	-	-	352	-
2011	399	-	13	120	-	-	-	266	-

Fontes: SEC, MEC/Inep.
Nota: O mesmo aluno pode ter mais de uma matrícula.

3.3.4.3 Funções docentes na educação de jovens e adultos, por localização e dependência administrativa, no município de Pedro Alexandre, no estado da Bahia – 2008-2011

Ano	Funções Docentes								
	Total	Urbana				Rural			
		Federal	Estadual	Municipal	Privada	Federal	Estadual	Municipal	Privada
2008	-	-	-	-	-	-	-	-	-
2009	24	-	-	2	-	-	-	22	-
2010	37	-	5	9	-	-	-	23	-
2011	33	-	5	7	-	-	-	21	-

Fontes: SEC, MEC/Inep.
Nota: Em função docente está contabilizada a atuação do professor em cada etapa de ensino, que pode ocorrer em mais de uma unidade escolar, em mais de uma dependência administrativa e em mais de uma localização ou município.

3.3.5 Educação Superior

3.3.5.1 Instituições de educação superior, segundo a dependência administrativa, no município de Pedro Alexandre, no estado da Bahia – 2008-2011

Ano	Total	Instituições			
		Federal	Estadual	Municipal	Privada
2008	-	-	-	-	-
2009	-	-	-	-	-
2010	-	-	-	-	-
2011	-	-	-	-	-

Fonte: MEC/Inep.

3.3.5.2 Matrícula na educação superior, segundo a dependência administrativa, no município de Pedro Alexandre, no estado da Bahia – 2008-2011

Ano	Total	Matrícula			
		Federal	Estadual	Municipal	Privada
2008	-	-	-	-	-
2009	-	-	-	-	-
2010	-	-	-	-	-
2011	-	-	-	-	-

Fonte: MEC/Inep.
Nota: A partir de 2008 inclui os cursos de graduação à distância.

3.3.5.3 Concluintes da educação superior, segundo a dependência administrativa, no município de Pedro Alexandre, no estado da Bahia – 2008-2011

Ano	Total	Concluintes			
		Federal	Estadual	Municipal	Privada
2008	-	-	-	-	-
2009	-	-	-	-	-
2010	-	-	-	-	-
2011	-	-	-	-	-

Fonte: MEC/Inep.
Nota: Inclui os cursos de graduação à distância.

3.4 Saúde

3.4.1 Hospitais conveniados com o SUS, segundo a esfera administrativa e leitos, no município de Pedro Alexandre, no estado da Bahia – 2009-2012

Ano	Hospitais Segundo Esfera Administrativa					Leitos	
	Total	Federal	Estadual	Municipal	Privada	Existentes	SUS
2009	1	-	-	1	-	3	3
2010	1	-	-	1	-	3	3
2011	1	-	-	1	-	3	3
2012	1	-	-	1	-	3	3

Fontes: Datasus-CNES, Sesab/Suvisa/DIS.

3.4.2 Servidores estaduais da área de saúde, segundo o tipo de ocupação, no município de Pedro Alexandre, no estado da Bahia – 2009-2012

Tipo de Ocupação	2009	2010	2011	2012
Total	**5**	**3**	**3**	**3**
Agente serviços de saúde	1	1	1	1
Assistente social		-	-	-
Atendente de enfermagem	1	-	-	-
Atendente rural	1	-	-	-
Auxiliar de enfermagem	-	1	1	1
Auxiliar serviços de saúde/Atendente rural	1	1	1	1
Enfermeiro	1	-	-	-
Farmacêutico	-	-	-	-
Fisioterapeuta	-	-	-	-
Médico	-	-	-	-
Nutricionista	-	-	-	-
Odontólogo	-	-	-	-
Técnico em patologia clínica	-	-	-	-
Técnico em radiologia	-	-	-	-
Outras ocupações	-	-	-	-

Fonte: Sesab.

3.4.3 Óbitos, por grupo de causas, no município de Pedro Alexandre, no estado da Bahia – 2009-2012

Grupo de Causas	2009	2010	2011	2012
Total	**54**	**34**	**49**	**55**
Algumas afecções originadas no período perinatal	1	1	2	5
Algumas doenças infecciosas e parasitárias	2	1	1	-
Causas externas de morbidade e mortalidade	5	6	11	9
Doenças da pele e tecido subcutâneo	-	-	-	1
Doenças do aparelho circulatório	14	9	13	14
Doenças do aparelho digestivo	2	-	4	5
Doenças do aparelho geniturinário	-	1	-	1
Doenças do aparelho respiratório	4	5	3	3
Doenças do olho e anexos	-	-	-	-
Doenças do ouvido e da apófise mastóide	-	-	-	-
Doenças do sangue e dos órgãos hematopoéticos e alguns transtornos imunitários	-	-	1	-
Doenças do sistema nervoso	-	-	-	-
Doenças do sistema osteomuscular e do tecido conjuntivo	1	-	-	-
Doenças endócrinas, nutricionais e metabólicas	3	3	3	3
Gravidez, parto e puerpério	-	-	-	-
Malformações congênitas, deformidades e anomalias cromossômicas	-	-	2	-
Neoplasias (tumores)	10	6	7	12
Sintomas, sinais e achados anormais de exames clínicos e de laboratório não classificados em outro item (causas mal definidas)	11	1	1	2
Transtornos mentais e comportamentais	1	1	1	-

Fontes: Sesab/Suvisa/DIS, MS-SIM.

3.4.4 Óbitos, por faixa etária, no município de Pedro Alexandre, no estado da Bahia – 2009-2012

Ano	Faixa Etária						
	Total	< 1 Ano	1 a 4	5 a 14	15 a 49	≥ 50 anos	Idade Ignorada
2009	54	4	1	1	11	37	-
2010	34	3	1	1	7	22	-
2011	49	3	2	2	14	28	-
2012	55	6	-	2	15	32	-

Fontes: Sesab/Suvisa/DIS, MS-SIM.

3.4.5 Casos de algumas doenças transmissíveis, de notificação obrigatória, independentes de confirmação, no município de Pedro Alexandre, no estado da Bahia – 2008-2011

Doenças Transmissíveis	2008	2009	2010	2011
Total	**203**	**74**	**30**	**42**
Chagas aguda	-	-	-	-
Coqueluche	-	-	-	-
Dengue	200	61	27	38
Difteria	-	-	-	-
Doenças exantemáticas (1)	-	-	1	-
Esquistossomose (2)	-	-	-	-
Febre tifóide	-	-	-	-
Hanseníase (3)	2	-	-	-
Hepatite viral	-	13	-	-
Leishmaniose tegumentar (3)	-	-	-	-
Leishmaniose visceral	-	-	-	-
Leptospirose	-	-	-	-
Malária	-	-	-	-
Meningites	-	-	1	1
Paralisia flácida	-	-	-	-
Tétano acidental	-	-	-	-
Tétano neonatal	-	-	-	-
Tuberculose extra-pulmonar	-	-	-	1
Tuberculose pulmonar	1	-	1	2

Fontes: Sesab/Suvisa/DIS, MS-Sinan.
Nota: Para 2008 dados processados em 20-11-2009; para 2009, em 06-08-2010; para 2010, em 26-01-2012 e para 2011, em 25-10-2012.
(1) Casos suspeitos de sarampo e rubéola sem confirmação.
(2) Casos confirmados.
(3) Casos notificados em área não endêmica.

3.4.6 Casos de algumas doenças sexualmente transmissíveis, de notificação obrigatória, independentes de confirmação, no município de Pedro Alexandre, no estado da Bahia – 2008-2011

Ano	Aids (1)	Condiloma Acuminado	Herpes Genital	Sífilis		
				Congênita	Em Adulto	Gestante
2008	-	-	-	-	-	-
2009	-	-	-	-	-	-
2010	-	-	-	-	-	-
2011	-	-	-	-	-	-

Fontes: Sesab/Suvisa/DIS, MS-Sinan.
Nota: Para 2008 dados processados em 20-11-2009; para 2009, em 06-08-2010; para 2010, em 26-01-2012 e para 2011, em 25-10-2012.
(1) Casos confirmados.

3.5 Índice de Desenvolvimento Social

3.5.1 Índice de Desenvolvimento Social, segundo seus componentes, no município de Pedro Alexandre, no estado da Bahia – 2002, 2004, 2006

Ano	INS	Classificação (1)	INE	Classificação (1)	ISB	Classificação (1)	IRMCH	Classificação (1)	IDS	Classificação (1)
2002	4.961,30	335º	4.897,20	403º	4.854,61	412º	4.925,15	366º	4.909,41	404º
2004	4.969,85	307º	4.921,17	389º	4.846,83	415º	4.925,15	366º	4.915,55	403º
2006	4.934,57	387º	4.914,57	391º	4.849,69	415º	4.925,15	366º	4.905,88	409º

Fonte: SEI.
Notas: INS – Índice do Nível de Saúde.
INE – Índice do Nível de Educação.
ISB – Índice dos Serviços Básicos.
IRMCH – Índice de Renda Média dos Chefes de Família.
IDS – Índice de Desenvolvimento Social.
(1) Posição em relação aos demais municípios do Estado.

3.6 Bolsa Família

3.6.1 Situação do Programa Bolsa Família no município de Pedro Alexandre, no estado da Bahia – 2010/2013

Dados Gerais	Quantidade	Período
População total do município	16.995	2010
Total de famílias cadastradas (1)	3.525	05/2013
Número de famílias beneficiárias do Programa Bolsa Família	3.018	08/2013

Fontes: MDS, IBGE.
(1) O total de famílias cadastradas poderá, conforme a legislação do CadÚnico, incluir famílias que tenham renda familiar per capita maior que meio salário mínimo. Isso explica a possivel diferença de valores entre o total de famílias cadastradas.

4 Transporte

4.1 Veículos registrados, por tipo, no município de Pedro Alexandre, no estado da Bahia 2009-2012

Ano	Automóvel	Caminhão	Camioneta	Micro-ônibus	Moto	Ônibus	Outros
2009	71	3	23	4	196	4	3
2010	91	3	28	4	234	5	6
2011	96	3	36	3	273	8	7
2012	125	3	42	4	308	8	8

Fonte: Detran.

5 Serviços Básicos

5.1 Energia Elétrica

5.1.1 Consumidores de energia elétrica, por classe, no município de Pedro Alexandre, no estado da Bahia 2009-2012

Ano	Residencial	Industrial	Comercial	Rural	Serviços e Poderes Públicos	Outros (1)	Total
2009	2.324	4	85	96	74	-	2.583
2010	2.503	4	86	96	76	-	2.765
2011	2.846	4	88	90	83	-	3.111
2012	3.084	4	87	88	88	-	3.351

Fonte: Coelba.
(1) Consumidores próprios dos sistemas Coelba.

5.1.2 Consumo de energia elétrica, por classe, no município de Pedro Alexandre, no estado da Bahia 2009-2012

(KWh)

Ano	Residencial	Industrial	Comercial	Rural	Serviços e Poderes Públicos	Outros (1)	Total
2009	1.385.283	17.378	186.224	233.850	681.020	-	2.503.755
2010	1.724.472	29.862	229.034	257.964	716.698	-	2.958.030
2011	1.948.944	36.852	296.074	293.290	702.197	-	3.277.357
2012	2.119.099	30.729	275.855	246.438	956.304	-	3.628.425

Fonte: Coelba.
(1) Consumo próprio dos sistemas Coelba.

5.2 Abastecimento d'Água

5.2.1 Ligações, economias e volume de água faturado no município de Pedro Alexandre, no estado da Bahia – 2007-2010

Ano	Ligações	Economias	Volume (m^3)
2007	585	587	77.087
2008	619	621	78.575
2009	682	685	89.228
2010	773	776	97.439

Fonte: Embasa.

5.3 Correios

5.3.1 Agências de correios e unidades operacionais de atendimento no município de Pedro Alexandre, no estado da Bahia – 2009-2012

Ano	Total	Agência de Correio	Agência de Correio Comunitária	Agência de Correio Franqueada	Caixa de Coleta	Posto de Venda de Selo	Outros
2009	1	1	-	-	-	-	-
2010	1	1	-	-	-	-	-
2011	1	1	-	-	-	-	-
2012	1	1	-	-	-	-	-

Fonte: EBCT.

5.4 Bancos

5.4.1 Distribuição de agências bancárias no município de Pedro Alexandre, no estado da Bahia – 2009-2012

Ano	Natureza Administrativa	
	Federal	Particular
2009	-	1
2010	-	1
2011	1	1
2012	1	1

Fonte: Banco Central.

6 Informações Econômicas

6.1 Agropecuária

6.1.1 Produção, área colhida e rendimento médio dos principais produtos agrícolas no município de Pedro Alexandre, no estado da Bahia – 2008-2011

Produtos	2008			2009			2010			2011		
	Produção (t)	Área Colhida (ha)	Rendimento Médio (kg/ha)	Produção (t)	Área Colhida (ha)	Rendimento Médio (kg/ha)	Produção (t)	Área Colhida (ha)	Rendimento Médio (kg/ha)	Produção (t)	Área Colhida (ha)	Rendimento Médio (kg/ha)
Castanha de caju	4	10	400	4	10	400	4	10	400	4	10	400
Feijão (em grão)	1.118	998	1.120	2.211	4.606	480	2.080	4.600	452	454	2.100	216
Mandioca	360	30	12.000	300	25	12.000	360	30	12.000	360	30	12.000
Melancia	-	-	-	-	-	-	600	30	20.000	600	30	20.000
Milho (em grão)	8.058	3.466	2.325	33.600	14.000	2.400	34.000	14.000	2.429	6.048	9.600	630
Sorgo granífero (em grão)	1.598	666	2.399	720	300	2.400	-	-	-	120	100	1.200

Fonte: IBGE-PAM.

6.1.2 Efetivo dos principais rebanhos no município de Pedro Alexandre, no estado da Bahia – 2008-2011

Tipo de Rebanho	Efetivo (cabeças)			
	2008	2009	2010	2011
Asininos	836	919	919	850
Bovinos	29.610	31.090	26.931	27.931
Bubalinos	160	172	138	120
Caprinos	5.408	4.867	5.110	4.580
Equinos	2.082	1.977	1.977	1.730
Galinhas	11.560	11.600	12.760	13.780
Galos, frangas, frangos e pintos	16.941	17.778	20.587	22.233
Muares	867	910	910	900
Ovinos	13.302	12.636	13.899	14.941
Suínos	3.186	3.477	3.794	3.390

Fonte: IBGE-PPM.

6.1.3 Produção dos principais produtos de origem animal no município de Pedro Alexandre, no estado da Bahia – 2008-2011

Produto	2008	2009	2010	2011
Leite (mil litros)	3.129	3.285	3.353	2.900
Mel de abelha (quilogramas)	-	-	-	6.000
Ovos de galinha (mil dúzias)	41	43	45	48

Fonte: IBGE-PPM.

6.1.4 Financiamentos concedidos a produtores e cooperativas, por atividade e finalidade, no município de Pedro Alexandre, no estado da Bahia – 2009-2012

Ano/Atividade	Custeio		Investimento		Comercialização		Total	
	Contrato	Valor (R$ 1,00)	Contrato	Valor (R$ 1,00)	Contrato	Valor (R$1,00)	Contrato	Valor (R$ 1,00)
2009								
Agrícola	490	3.842.854,18	21	217.519,97	-	0,00	511	4.060.374,15
Pecuária	45	299.136,84	790	789.890,43	-	0,00	835	1.089.027,27
2010								
Agrícola	282	4.391.764,07	4	106.454,00	-	0,00	286	4.498.218,07
Pecuária	53	388.047,32	275	556.208,76	-	0,00	328	944.256,08
2011								
Agrícola	274	8.071.610,73	24	740.892,71	3	566.696,10	301	9.379.199,54
Pecuária	42	298.079,57	815	1.796.355,79	-	0,00	857	2.094.435,36
2012								
Agrícola	71	3.572.821,68	278	894.548,29	2	260.600,00	351	4.727.969,97
Pecuária	20	216.867,22	600	1.853.324,99	-	0,00	620	2.070.192,21

Fonte: Banco Central.

6.2 PIB Municipal

6.2.1 Valor Adicionado, PIB e PIB per capita a preços correntes no município de Pedro Alexandre, no estado da Bahia – 2007-2010

Ano	Valor Adicionado (R$ milhões)			Valor Adicionado APU [2] (R$ milhões)	Impostos Sobre Produtos (R$ milhões)	PIB (R$ milhões)	PIB Per Capita (R$ 1,00)
	Agropecuária	Indústria	Serviços [1]				
2007	7,58	3,38	26,39	19,65	0,84	38,19	2.233,67
2008	8,26	3,72	28,77	21,46	1,04	41,78	2.367,87
2009	16,18	4,61	36,44	25,82	1,78	59,00	3.333,92
2010 [3]	17,70	5,97	41,85	29,57	1,74	68,77	4.046,77

Fontes: SEI, IBGE.
(1) Inclui APU.
(2) Administração Pública (atividades governamentais).
(3) Dados sujeitos a retificações.

6.3 Finanças Públicas

6.3.1 Arrecadação municipal, estadual e transferências constitucionais no município de Pedro Alexandre, no estado da Bahia – 2009-2012

(R$1,00)

Ano	Municipal (1)			Estadual				Transferências	
	IPTU	ISS	Total	ICMS	IPVA	ITD	Total	Estado	União
2009	...	657.564,60	657.564,60	106.494,66	37.803,87	0,00	144.298,53	1.317.604,58	7.419.011,83
2010	12.525,00	325.948,33	338.473,33	124.533,31	59.408,48	0,00	183.941,79	1.564.579,45	7.967.185,85
2011	...	...	...	196.821,53	56.823,88	10.675,61	264.321,02	1.790.009,01	9.890.287,47
2012	...	...	...	132.848,35	63.464,82	1.422,00	197.735,17	2.201.333,21	10.197.634,91

Fontes: STN, Sefaz-BA.
(1) Dados do Finanças do Brasil-Finbra.

6.4 Índice de Desenvolvimento Econômico

6.4.1 Índice de Desenvolvimento Econômico, segundo seus componentes, no município de Pedro Alexandre, no estado da Bahia – 2002, 2004, 2006

Ano	INF	Classificação (1)	IQM	Classificação (1)	IPM	Classificação (1)	IDE	Classificação (1)
2002	4.988,12	267º	4.990,38	398º	4.984,34	270º	4.987,62	309º
2004	4.987,75	292º	4.990,12	380º	4.984,33	316º	4.987,40	329º
2006	4.931,69	365º	4.930,62	412º	4.985,20	292º	4.949,11	408º

Fonte: SEI.
Notas: INF – Índice de Infraestrutura.
IQM – Índice de Qualificação da Mão de Obra.
IPM – Índice do Produto Municipal.
IDE – Índice de Desenvolvimento Econômico.
(1) Posição em relação aos demais municípios do Estado.

7 Justiça Eleitoral

7.1 Eleitorado e abstenção nas eleições no município de Pedro Alexandre, no estado da Bahia – 2010

Especificação	Dados Gerais
Eleitorado	8.890
Abstenção - 1º turno %	27,12
Abstenção - 2º turno %	31,71

Fonte: TSE.

7.2 Resultado das eleições para presidente e governador no município de Pedro Alexandre, no estado da Bahia – 2010

Cargos/Partidos	Votos		Situação
	Nominais	% Votos Válidos	
Presidente - 2º turno			
PT	4.478	78,92	Eleito
PSDB	1.196	21,08	Não Eleito
Governador - 1º turno			
PT	4.156	77,34	Eleito
DEM	223	4,15	Não Eleito
Outros	995	18,52	Não Eleito

Fonte: TSE.

7.3 Resultado das eleições para prefeito no município de Pedro Alexandre, no estado da Bahia – 2012

Cargo/Partidos	Votos		Situação
	Nominais	% Votos Válidos	
Prefeito - 1º turno			
PP	3.245	44,02	Eleito
PSD	2.929	39,74	Não Eleito
PT	654	8.87	Não Eleito

Fonte: TSE.

Ribeira do Amparo

Foto: **Lourival Custódio**

RIBEIRA DO AMPARO

TERRITÓRIO DE IDENTIDADE
SEMIÁRIDO NORDESTE II

Fonte: BAHIA (2012); SEI (2010).

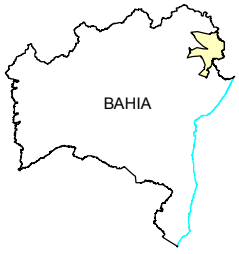

ESCALA: 1:1.500.000

0 15 30 45 60 75 km

Ribeira do Amparo

1 Informações Gerais

1.1 Regionalização

Mesorregião Geográfica: **Nordeste Baiano**

Microrregião Geográfica: **15. Ribeira do Pombal**

Região Econômica: **06. Nordeste**

Região Administrativa: **11. Cipó**

Eixo de Desenvolvimento: **Nordeste**

Território de Identidade: **17. Semiárido Nordeste II**

Incluído na Região Semiárida

1.2 Legislação Político/Administrativa

Lei de Criação: **nº 1.027 de 14/08/1958. Publicado no DOE de 15/08/1958**

Lei Vigente: **nº 1.027 de 14/08/1958. Publicado no DOE de 15/08/1958**

Outras Leis de Referência: **Heliopólis nº 4.429 de 11/04/1985. Publicada no DOE de 12/04/1985**

Município de Origem: **Cipó**

Distritos: **Ribeira do Amparo (sede)**

Limites Intermunicipais: **Cipó, Heliopólis, Itapicuru, Ribeira do Pombal e Tucano**

Limites Interestaduais: **Sergipe**

2 Informações Geográficas

2.1 Indicadores Geográficos

2.1.1 Área, coordenadas geográficas, altitude e distância da capital

Área (Km²)	Coordenadas Geográficas		Altitude (m)	Distância da Capital (Km)
	Latitude Sul	Longitude Oeste		
642,60	-11º02'50"	38º26'00"	180	259

Fonte: IBGE, 2010; Derba, 2007.

2.2 Recursos Naturais

2.2.1 Clima

Tipo Climático: **Semiárido**

Temperatura média anual (ºC): **24,7**

Período chuvoso: **fevereiro a maio**

Pluviosidade anual (mm): **589,4**

2.2.2 Solo

Neossolos, Planossolos, Alissolos e Latossolos

2.2.3 Vegetação

Contato Cerrado-Caatinga

2.2.4 Geomorfologia

Tabuleiros do Itapicuru e Tabuleiros do Rio Real

2.2.5 Geologia

Arenitos, Depósitos Fluviais e Paraconglomerados

2.2.6 Ocorrências minerais

Areia e Argila

2.2.7 Hidrografia

Bacia hidrográfica: **Bacia do Rio Real e Bacia do Rio Itapicuru**

Rio(s) principal(is): **Riacho do Saco, Riacho da Ribeira e Rio Quente**

Áreas irrigadas: **Perímetro Irrigado da Bacia Sedimentar de Tucano**

Espelhos d'água: **Açude Heliópolis**

2.3 Área Especial

2.3.1 Unidades de conservação -

2.3.2 Projetos de assentamento de reforma agrária -

2.3.3 Projetos cédula da terra

Associação dos Moradores Baixa do Umbuzeiro/Fazenda Conceição

2.3.4 Projetos crédito fundiário e combate à pobreza rural

Associação Comunitária dos Pequenos Produtores do Grupo do Senhor do Bonfim/Fazenda Caatinga, Associação Santa Luzia/Fazenda Aroeira/Cajuí, Associação Regional dos Pequenos Agricultores de Baixa das Canas/Fazendas São Bento I e II e Associação Barrocão/Baixa da Jurema

3 Características Demográficas e Sociais

3.1 Demografia

3.1.1 População, área e densidade demográfica do município de Ribeira do Amparo, no estado da Bahia 2000/2010

Ano	População	Área (km²)	Densidade Demográfica (hab/km²)
2000	13.903	699,34	19,88
2010	14.276	642,60	22,22

Fonte: IBGE-Censo Demográfico.

3.1.2 População, por situação de domicílio, no município de Ribeira do Amparo, no estado da Bahia – 2010

Situação de Domicílio	População
Total	**14.276**
Urbana	1.921
Rural	12.355

Fonte: IBGE-Censo Demográfico.

3.1.3 População, por sexo, no município de Ribeira do Amparo, no estado da Bahia – 2010

Sexo	População
Total	**14.276**
Homens	7.234
Mulheres	7.042

Fonte: IBGE-Censo Demográfico.

3.1.4 Domicílios, por espécie, no município de Ribeira do Amparo, no estado da Bahia – 2010

Espécie	Quantidade
Total geral	**5.099**
Particulares	**5.096**
Ocupados	3.966
Não ocupados	1.130
Fechado	-
Uso ocasional	782
Vago	348
Coletivos	**3**
Com morador	-
Sem morador	3

Fonte: IBGE-Censo Demográfico.

3.2 Pessoal Ocupado

3.2.1 Pessoal ocupado no mercado formal de trabalho, por setor de atividade econômica, no município de Ribeira do Amparo, no estado da Bahia – 2008-2011

Setor de Atividade	2008	2009	2010	2011
Extrativa mineral	-	-	-	-
Indústria de transformação	-	-	-	-
Serviços industriais de utilidade pública	-	-	-	-
Construção civil	-	-	-	-
Comércio	18	21	24	29
Serviços	7	7	9	10
Administração pública	427	598	826	724
Agropecuária, extrativa vegetal, caça e pesca	209	282	314	414

Fonte: Ministério do Trabalho-RAIS.

3.2.2 Grau de instrução do pessoal ocupado no mercado formal de trabalho, no município de Ribeira do Amparo, no estado da Bahia – 2008-2011

Grau de Instrução	2008	2009	2010	2011
Analfabeto	25	34	34	45
Até o 5º ano incompleto do ensino fundamental	52	84	134	160
5º ano completo do ensino fundamental	78	109	134	152
Do 6º ao 9º ano incompleto do ensino fundamental	71	80	85	94
Ensino fundamental completo	45	50	62	62
Ensino médio incompleto	22	47	42	51
Ensino médio completo	252	347	464	372
Educação superior incompleta	52	29	62	36
Educação superior completa	64	128	156	205
Mestrado completo	-	-	-	-
Doutorado completo	-	-	-	-

Fonte: Ministério do Trabalho-RAIS.

3.3 Educação

3.3.1 Educação infantil

3.3.1.1 Estabelecimentos com educação infantil, por localização e dependência administrativa, no município de Ribeira do Amparo, no estado da Bahia – 2008-2011

Ano	Estabelecimentos								
	Total	Urbana				Rural			
		Federal	Estadual	Municipal	Privada	Federal	Estadual	Municipal	Privada
2008	44	-	-	2	-	-	-	42	-
2009	42	-	-	2	-	-	-	40	-
2010	42	-	-	2	-	-	-	40	-
2011	29	-	-	2	-	-	-	27	-

Fontes: SEC, MEC/Inep.

3.3.1.2 Matrícula inicial na educação infantil, por localização e dependência administrativa, no município de Ribeira do Amparo, no estado da Bahia – 2008-2011

Ano	Matrícula Inicial								
	Total	Urbana				Rural			
		Federal	Estadual	Municipal	Privada	Federal	Estadual	Municipal	Privada
2008	916	-	-	177	-	-	-	739	-
2009	667	-	-	152	-	-	-	515	-
2010	669	-	-	149	-	-	-	520	-
2011	601	-	-	146	-	-	-	455	-

Fontes: SEC, MEC/Inep.
Nota: O mesmo aluno pode ter mais de uma matrícula.

3.3.1.3 Funções docentes na educação infantil, por localização e dependência administrativa, no município de Ribeira do Amparo, no estado da Bahia – 2008-2011

Ano	Funções Docentes								
	Total	Urbana				Rural			
		Federal	Estadual	Municipal	Privada	Federal	Estadual	Municipal	Privada
2008	42	-	-	14	-	-	-	28	-
2009	31	-	-	9	-	-	-	22	-
2010	34	-	-	11	-	-	-	23	-
2011	31	-	-	10	-	-	-	21	-

Fontes: SEC, MEC/Inep.
Nota: Em função docente está contabilizada a atuação do professor em cada etapa de ensino, que pode ocorrer em mais de uma unidade escolar, em mais de uma dependência administrativa e em mais de uma localização ou município.

3.3.2 Ensino fundamental

3.3.2.1 Estabelecimentos com ensino fundamental, por localização e dependência administrativa, no município de Ribeira do Amparo, no estado da Bahia – 2008-2011

Ano	Estabelecimentos								
	Total	Urbana				Rural			
		Federal	Estadual	Municipal	Privada	Federal	Estadual	Municipal	Privada
2008	48	-	1	2	-	-	-	45	-
2009	49	-	1	2	-	-	-	46	-
2010	50	-	1	2	-	-	-	47	-
2011	42	-	1	2	-	-	-	39	-

Fontes: SEC, MEC/Inep.

3.3.2.2 Matrícula inicial no ensino fundamental, por localização e dependência administrativa, no município de Ribeira do Amparo, no estado da Bahia – 2008-2011

Ano	Matrícula Inicial								
	Total	Urbana				Rural			
		Federal	Estadual	Municipal	Privada	Federal	Estadual	Municipal	Privada
2008	3.422	-	241	1.019	-	-	-	2.162	-
2009	3.637	-	187	1.032	-	-	-	2.418	-
2010	3.438	-	157	1.036	-	-	-	2.245	-
2011	3.190	-	148	926	-	-	-	2.116	-

Fontes: SEC, MEC/Inep.
Nota: O mesmo aluno pode ter mais de uma matrícula.

3.3.2.3 Funções docentes no ensino fundamental, por localização e dependência administrativa, no município de Ribeira do Amparo, no estado da Bahia – 2008-2011

Ano	Funções Docentes								
	Total	Urbana				Rural			
		Federal	Estadual	Municipal	Privada	Federal	Estadual	Municipal	Privada
2008	170	-	12	42	-	-	-	116	-
2009	178	-	9	35	-	-	-	134	-
2010	173	-	9	42	-	-	-	122	-
2011	167	-	9	37	-	-	-	121	-

Fontes: SEC, MEC/Inep.
Nota: Em função docente está contabilizada a atuação do professor em cada etapa de ensino, que pode ocorrer em mais de uma unidade escolar, em mais de uma dependência administrativa e em mais de uma localização ou município.

3.3.3 Ensino médio

3.3.3.1 Estabelecimentos com ensino médio, por localização e dependência administrativa, no município de Ribeira do Amparo, no estado da Bahia – 2008-2011

Ano	Estabelecimentos								
	Total	Urbana				Rural			
		Federal	Estadual	Municipal	Privada	Federal	Estadual	Municipal	Privada
2008	5	-	1	1	-	-	-	3	-
2009	5	-	1	1	-	-	-	3	-
2010	5	-	1	1	-	-	-	3	-
2011	1	-	1	-	-	-	-	-	-

Fontes: SEC, MEC/Inep.

3.3.3.2 Matrícula inicial no ensino médio, por localização e dependência administrativa, no município de Ribeira do Amparo, no estado da Bahia – 2008-2011

Ano	Matrícula Inicial								
	Total	Urbana				Rural			
		Federal	Estadual	Municipal	Privada	Federal	Estadual	Municipal	Privada
2008	843	-	540	122	-	-	-	181	-
2009	711	-	551	60	-	-	-	100	-
2010	705	-	609	38	-	-	-	58	-
2011	503	-	503	-	-	-	-	-	-

Fontes: SEC, MEC/Inep.
Nota: O mesmo aluno pode ter mais de uma matrícula.

3.3.3.3 Funções docentes no ensino médio, por localização e dependência administrativa, no município de Ribeira do Amparo, no estado da Bahia – 2008-2011

Ano	Funções Docentes								
	Total	Urbana				Rural			
		Federal	Estadual	Municipal	Privada	Federal	Estadual	Municipal	Privada
2008	55	-	16	12	-	-	-	27	-
2009	42	-	18	7	-	-	-	17	-
2010	38	-	18	6	-	-	-	14	-
2011	21	-	21	-	-	-	-	-	-

Fontes: SEC, MEC/Inep.
Nota: Em função docente está contabilizada a atuação do professor em cada etapa de ensino, que pode ocorrer em mais de uma unidade escolar, em mais de uma dependência administrativa e em mais de uma localização ou município.

3.3.4 Educação de jovens e adultos

3.3.4.1 Estabelecimentos com educação de jovens e adultos, por localização e dependência administrativa, no município de Ribeira do Amparo, no estado da Bahia – 2008-2011

Ano	Estabelecimentos								
	Total	Urbana				Rural			
		Federal	Estadual	Municipal	Privada	Federal	Estadual	Municipal	Privada
2008	32	-	1	1	-	-	-	30	-
2009	25	-	1	1	-	-	-	23	-
2010	10	-	1	-	-	-	-	9	-
2011	8	-	1	1	-	-	-	6	-

Fontes: SEC, MEC/Inep.

3.3.4.2 Matrícula inicial na educação de jovens e adultos, por localização e dependência administrativa, no município de Ribeira do Amparo, no estado da Bahia – 2008-2011

Ano	Matrícula Inicial								
	Total	Urbana				Rural			
		Federal	Estadual	Municipal	Privada	Federal	Estadual	Municipal	Privada
2008	721	-	161	27	-	-	-	533	-
2009	781	-	152	48	-	-	-	581	-
2010	356	-	124	-	-	-	-	232	-
2011	304	-	150	22	-	-	-	132	-

Fontes: SEC, MEC/Inep.
Nota: O mesmo aluno pode ter mais de uma matrícula.

3.3.4.3 Funções docentes na educação de jovens e adultos, por localização e dependência administrativa, no município de Ribeira do Amparo, no estado da Bahia – 2008-2011

Ano	Funções Docentes								
	Total	Urbana				Rural			
		Federal	Estadual	Municipal	Privada	Federal	Estadual	Municipal	Privada
2008	46	-	7	2	-	-	-	37	-
2009	39	-	7	2	-	-	-	30	-
2010	18	-	8	-	-	-	-	10	-
2011	15	-	8	1	-	-	-	6	-

Fontes: SEC, MEC/Inep.
Nota: Em função docente está contabilizada a atuação do professor em cada etapa de ensino, que pode ocorrer em mais de uma unidade escolar, em mais de uma dependência administrativa e em mais de uma localização ou município.

3.3.5 Educação Superior

3.3.5.1 Instituições de educação superior, segundo a dependência administrativa, no município de Ribeira do Amparo, no estado da Bahia – 2008-2011

Ano	Total	Instituições			
		Federal	Estadual	Municipal	Privada
2008	-	-	-	-	-
2009	-	-	-	-	-
2010	-	-	-	-	-
2011	-	-	-	-	-

Fonte: MEC/Inep.

3.3.5.2 Matrícula na educação superior, segundo a dependência administrativa, no município de Ribeira do Amparo, no estado da Bahia – 2008-2011

Ano	Total	Matrícula			
		Federal	Estadual	Municipal	Privada
2008	-	-	-	-	-
2009	-	-	-	-	-
2010	-	-	-	-	-
2011	-	-	-	-	-

Fonte: MEC/Inep.
Nota: A partir de 2008 inclui os cursos de graduação à distância.

3.3.5.3 Concluintes da educação superior, segundo a dependência administrativa, no município de Ribeira do Amparo, no estado da Bahia – 2008-2011

Ano	Total	Concluintes			
		Federal	Estadual	Municipal	Privada
2008	-	-	-	-	-
2009	-	-	-	-	-
2010	-	-	-	-	-
2011	-	-	-	-	-

Fonte: MEC/Inep.
Nota: Inclui os cursos de graduação à distância.

3.4 Saúde

3.4.1 Hospitais conveniados com o SUS, segundo a esfera administrativa e leitos, no município de Ribeira do Amparo, no estado da Bahia – 2009-2012

Ano	Hospitais Segundo Esfera Administrativa					Leitos	
	Total	Federal	Estadual	Municipal	Privada	Existentes	SUS
2009	1	-	-	1	-	20	20
2010	1	-	-	1	-	20	20
2011	1	-	-	1	-	20	20
2012	1	-	-	1	-	5	5

Fontes: Datasus-CNES, Sesab/Suvisa/DIS.

3.4.2 Servidores estaduais da área de saúde, segundo o tipo de ocupação, no município de Ribeira do Amparo, no estado da Bahia – 2009-2012

Tipo de Ocupação	2009	2010	2011	2012
Total	**4**	**4**	**4**	**3**
Agente serviços de saúde	-	-	-	-
Assistente social	-	-	-	-
Atendente de enfermagem	-	-	-	-
Atendente rural	-	-	-	-
Auxiliar de enfermagem	-	1	1	1
Auxiliar serviços de saúde/Atendente rural	1	1	1	-
Enfermeiro	-	-	-	-
Farmacêutico	-	-	-	-
Fisioterapeuta	-	-	-	-
Médico	1	-	-	-
Nutricionista	-	-	-	-
Odontólogo	1	1	1	1
Técnico em patologia clínica	-	-	-	-
Técnico em radiologia	-	-	-	-
Outras ocupações	1	1	1	1

Fonte: Sesab.

3.4.3 Óbitos, por grupo de causas, no município de Ribeira do Amparo, no estado da Bahia – 2009-2012

Grupo de Causas	2009	2010	2011	2012
Total	**32**	**51**	**29**	**57**
Algumas afecções originadas no período perinatal	-	-	-	2
Algumas doenças infecciosas e parasitárias	2	1	1	3
Causas externas de morbidade e mortalidade	1	6	4	7
Doenças da pele e tecido subcutâneo	-	-	-	-
Doenças do aparelho circulatório	13	12	3	10
Doenças do aparelho digestivo	-	2	1	5
Doenças do aparelho geniturinário	-	-	-	1
Doenças do aparelho respiratório	5	3	3	8
Doenças do olho e anexos	-	-	-	-
Doenças do ouvido e da apófise mastóide	-	-	-	-
Doenças do sangue e dos órgãos hematopoéticos e alguns transtornos imunitários	-	3	1	-
Doenças do sistema nervoso	3	-	-	-
Doenças do sistema osteomuscular e do tecido conjuntivo	-	-	-	-
Doenças endócrinas, nutricionais e metabólicas	-	3	6	8
Gravidez, parto e puerpério	1	-	-	-
Malformações congênitas, deformidades e anomalias cromossômicas	-	-	-	-
Neoplasias (tumores)	4	4	6	3
Sintomas, sinais e achados anormais de exames clínicos e de laboratório não classificados em outro item (causas mal definidas)	2	17	4	9
Transtornos mentais e comportamentais	1	-	-	1

Fontes: Sesab/Suvisa/DIS, MS-SIM.

3.4.4 Óbitos, por faixa etária, no município de Ribeira do Amparo, no estado da Bahia – 2009-2012

Ano	Faixa Etária						
	Total	< 1 Ano	1 a 4	5 a 14	15 a 49	≥ 50 anos	Idade Ignorada
2009	32	2	-	1	7	22	-
2010	51	-	-	1	10	40	-
2011	29	1	-	1	3	24	-
2012	57	2	1	-	11	43	-

Fontes: Sesab/Suvisa/DIS, MS-SIM.

3.4.5 Casos de algumas doenças transmissíveis, de notificação obrigatória, independentes de confirmação, no município de Ribeira do Amparo, no estado da Bahia – 2008-2011

Doenças Transmissíveis	2008	2009	2010	2011
Total	**46**	**11**	**10**	**53**
Chagas aguda	-	-	-	-
Coqueluche	-	-	-	-
Dengue	43	2	3	53
Difteria	-	-	-	-
Doenças exantemáticas (1)	-	-	-	-
Esquistossomose (2)	-	-	-	-
Febre tifóide	-	-	-	-
Hanseníase (3)	-	1	-	-
Hepatite viral	1	2	-	-
Leishmaniose tegumentar (3)	-	-	-	-
Leishmaniose visceral	-	-	1	-
Leptospirose	-	-	-	-
Malária	-	-	-	-
Meningites	-	3	1	-
Paralisia flácida	-	-	-	-
Tétano acidental	-	-	1	-
Tétano neonatal	-	-	-	-
Tuberculose extra-pulmonar	-	1	-	-
Tuberculose pulmonar	2	2	4	-

Fontes: Sesab/Suvisa/DIS, MS-Sinan.
Nota: Para 2008 dados processados em 20-11-2009; para 2009, em 06-08-2010; para 2010, em 26-01-2012 e para 2011, em 25-10-2012.
(1) Casos suspeitos de sarampo e rubéola sem confirmação.
(2) Casos confirmados.
(3) Casos notificados em área não endêmica.

3.4.6 Casos de algumas doenças sexualmente transmissíveis, de notificação obrigatória, independentes de confirmação, no município de Ribeira do Amparo, no estado da Bahia – 2008-2011

Ano	Aids (1)	Condiloma Acuminado	Herpes Genital	Sífilis		
				Congênita	Em Adulto	Gestante
2008	-	-	-	-	-	4
2009	-	-	-	-	-	1
2010	-	-	-	-	-	-
2011	1	-	1	-	-	1

Fontes: Sesab/Suvisa/DIS, MS-Sinan.
Nota: Para 2008 dados processados em 20-11-2009; para 2009, em 06-08-2010; para 2010, em 26-01-2012 e para 2011, em 25-10-2012.
(1) Casos confirmados.

3.5 Índice de Desenvolvimento Social

3.5.1 Índice de Desenvolvimento Social, segundo seus componentes, no município de Ribeira do Amparo, no estado da Bahia – 2002, 2004, 2006

Ano	INS	Classificação (1)	INE	Classificação (1)	ISB	Classificação (1)	IRMCH	Classificação (1)	IDS	Classificação (1)
2002	4.970,87	303º	5.036,91	87º	4.893,22	381º	4.908,11	394º	4.951,95	352º
2004	4.989,88	239º	5.076,51	43º	4.893,09	383º	4.908,11	394º	4.966,36	306º
2006	5.015,28	150º	5.111,22	20º	4.899,76	377º	4.908,11	394º	4.982,84	239º

Fonte: SEI.
Notas: INS – Índice do Nível de Saúde.
INE – Índice do Nível de Educação.
ISB – Índice dos Serviços Básicos.
IRMCH – Índice de Renda Média dos Chefes de Família.
IDS – Índice de Desenvolvimento Social.
(1) Posição em relação aos demais municípios do Estado.

3.6 Bolsa Família

3.6.1 Situação do Programa Bolsa Família no município de Ribeira do Amparo, no estado da Bahia – 2010/2013

Dados Gerais	Quantidade	Período
População total do município	14.276	2010
Total de famílias cadastradas (1)	4.548	05/2013
Número de famílias beneficiárias do Programa Bolsa Família	2.958	08/2013

Fontes: MDS, IBGE.
(1) O total de famílias cadastradas poderá, conforme a legislação do CadÚnico, incluir famílias que tenham renda familiar per capita maior que meio salário mínimo. Isso explica a possivel diferença de valores entre o total de famílias cadastradas.

4 Transporte

4.1 Veículos registrados, por tipo, no município de Ribeira do Amparo, no estado da Bahia – 2009-2012

Ano	Automóvel	Caminhão	Camioneta	Micro-ônibus	Moto	Ônibus	Outros
2009	269	11	44	7	420	28	69
2010	278	16	50	9	509	34	81
2011	303	13	58	13	604	37	94
2012	332	14	61	14	681	37	98

Fonte: Detran.

5 Serviços Básicos

5.1 Energia Elétrica

5.1.1 Consumidores de energia elétrica, por classe, no município de Ribeira do Amparo, no estado da Bahia 2009-2012

Ano	Residencial	Industrial	Comercial	Rural	Serviços e Poderes Públicos	Outros (1)	Total
2009	3.555	1	128	441	141	-	4.266
2010	3.755	1	134	442	141	-	4.473
2011	3.967	1	135	426	140	-	4.669
2012	3.995	1	135	429	142	-	4.702

Fonte: Coelba.
(1) Consumidores próprios dos sistemas Coelba.

5.1.2 Consumo de energia elétrica, por classe, no município de Ribeira do Amparo, no estado da Bahia 2009-2012

(KWh)

Ano	Residencial	Industrial	Comercial	Rural	Serviços e Poderes Públicos	Outros (1)	Total
2009	2.289.836	1.901	226.114	1.603.763	1.621.383	-	5.742.997
2010	2.702.259	2.123	345.391	1.959.808	1.721.371	-	6.730.952
2011	2.944.729	1.758	361.717	2.865.965	1.866.824	-	8.040.993
2012	3.021.711	1.028	262.369	2.730.084	2.016.244	-	8.031.436

Fonte: Coelba.
(1) Consumo próprio dos sistemas Coelba.

5.2 Abastecimento d'Água

5.2.1 Ligações, economias e volume de água faturado no município de Ribeira do Amparo, no estado da Bahia – 2007-2010

Ano	Ligações	Economias	Volume (m^3)
2007	431	434	67.227
2008	448	451	67.037
2009	492	499	71.745
2010	474	482	71.692

Fonte: Embasa.

5.3 Correios

5.3.1 Agências de correios e unidades operacionais de atendimento no município de Ribeira do Amparo, no estado da Bahia – 2009-2012

Ano	Total	Agência de Correio	Agência de Correio Comunitária	Agência de Correio Franqueada	Caixa de Coleta	Posto de Venda de Selo	Outros
2009	2	1	-	-	1	-	-
2010	3	1	1	-	1	-	-
2011	4	1	2	-	1	-	-
2012	4	1	2	-	1	-	-

Fonte: EBCT.

5.4 Bancos

5.4.1 Distribuição de agências bancárias no município de Ribeira do Amparo, no estado da Bahia – 2009-2012

Ano	Natureza Administrativa	
	Federal	Particular
2009	-	-
2010	-	-
2011	1	-
2012	1	-

Fonte: Banco Central.

6 Informações Econômicas

6.1 Agropecuária

6.1.1 Produção, área colhida e rendimento médio dos principais produtos agrícolas no município de Ribeira do Amparo, no estado da Bahia – 2008-2011

Produtos	2008			2009			2010			2011		
	Produção (t)	Área Colhida (ha)	Rendimento Médio (kg/ha)	Produção (t)	Área Colhida (ha)	Rendimento Médio (kg/ha)	Produção (t)	Área Colhida (ha)	Rendimento Médio (kg/ha)	Produção (t)	Área Colhida (ha)	Rendimento Médio (kg/ha)
Abacaxi [1]	990	33	30.000	520	13	40.000	-	-	-	-	-	-
Amendoim (em casca)	75	150	500	50	100	500	90	120	750	72	200	360
Banana	550	50	11.000	550	50	11.000	550	50	11.000	550	50	11.000
Cana-de-açúcar	6.800	170	40.000	1.250	50	25.000	1.250	50	25.000	1.500	60	25.000
Castanha de caju	200	1.000	200	210	1.050	200	220	1.100	200	66	1.100	60
Coco-da-baía [1]	480	120	4.000	480	120	4.000	480	120	4.000	576	120	4.800
Feijão (em grão)	1.544	2.100	735	1.308	1.800	727	237	900	263	358	1.800	199
Girassol (em grão)	-	-	-	-	-	-	1	2	500	-	-	-
Mamona (baga)	20	20	1.000	-	-	-	-	-	-	-	-	-
Mandioca	4.500	300	15.000	3.750	250	15.000	4.050	270	15.000	2.530	230	11.000
Manga	200	20	10.000	220	20	11.000	200	20	10.000	200	20	10.000
Melão	3.600	180	20.000	5.060	230	22.000	8.360	380	22.000	10.088	388	26.000
Milho (em grão)	1.428	1.700	840	1.344	1.600	840	3.283	2.400	1.368	1.144	2.600	440
Sorgo granífero (em grão)	-	-	-	42	50	840	9	10	900	15	20	750

Fonte: IBGE-PAM.

6.1.2 Efetivo dos principais rebanhos no município de Ribeira do Amparo, no estado da Bahia – 2008-2011

Tipo de Rebanho	Efetivo (cabeças)			
	2008	2009	2010	2011
Asininos	375	385	327	320
Bovinos	12.438	11.734	11.800	12.050
Caprinos	1.430	1.580	1.343	1.320
Equinos	712	1.650	1.452	1.420
Galinhas	42.790	43.700	45.885	43.800
Galos, frangas, frangos e pintos	55.075	56.150	57.273	56.000
Muares	435	425	360	350
Ovinos	5.830	7.850	6.908	6.800
Suínos	5.082	1.778	1.608	1.548

Fonte: IBGE-PPM.

6.1.3 Produção dos principais produtos de origem animal no município de Ribeira do Amparo, no estado da Bahia – 2008-2011

Produto	2008	2009	2010	2011
Leite (mil litros)	478	488	491	460
Mel de abelha (quilogramas)	3.500	2.800	2.240	2.180
Ovos de galinha (mil dúzias)	107	109	115	108

Fonte: IBGE-PPM.

6.1.4 Financiamentos concedidos a produtores e cooperativas, por atividade e finalidade, no município de Ribeira do Amparo, no estado da Bahia – 2009-2012

Ano/Atividade	Custeio		Investimento		Comercialização		Total	
	Contrato	Valor (R$ 1,00)	Contrato	Valor (R$ 1,00)	Contrato	Valor (R$1,00)	Contrato	Valor (R$ 1,00)
2009								
Agrícola	1	48.000,00	19	76.657,60	-	0,00	20	124.657,60
Pecuária	-	0,00	116	309.573,55	-	0,00	116	309.573,55
2010								
Agrícola	-	0,00	1	1.371,60	-	0,00	1	1.371,60
Pecuária	-	0,00	105	260.477,40	-	0,00	105	260.477,40
2011								
Agrícola	1	11.999,13	96	514.560,36	-	0,00	97	526.559,49
Pecuária	-	0,00	307	746.900,42	-	0,00	307	746.900,42
2012								
Agrícola	1	11.999,13	13	40.889,91	-	0,00	14	52.889,04
Pecuária	-	0,00	124	355.273,03	-	0,00	124	355.273,03

Fonte: Banco Central.

6.2 PIB Municipal

6.2.1 Valor Adicionado, PIB e PIB per capita a preços correntes no município de Ribeira do Amparo, no estado da Bahia – 2007-2010

Ano	Valor Adicionado (R$ milhões)			Valor Adicionado APU [2] (R$ milhões)	Impostos Sobre Produtos (R$ milhões)	PIB (R$ milhões)	PIB Per Capita (R$ 1,00)
	Agropecuária	Indústria	Serviços [1]				
2007	8,91	3,53	27,34	18,84	0,93	40,71	2.881,46
2008	7,20	3,85	29,56	20,13	1,14	41,76	2.866,69
2009	7,81	4,68	32,91	22,44	1,23	46,64	3.190,11
2010 [3]	9,52	6,25	39,67	27,05	1,54	56,98	3.993,93

Fontes: SEI, IBGE.
(1) Inclui APU.
(2) Administração Pública (atividades governamentais).
(3) Dados sujeitos a retificações.

6.3 Finanças Públicas

6.3.1 Arrecadação municipal, estadual e transferências constitucionais no município de Ribeira do Amparo, no estado da Bahia – 2009-2012

(R$1,00)

Ano	Municipal [1]			Estadual				Transferências	
	IPTU	ISS	Total	ICMS	IPVA	ITD	Total	Estado	União
2009	1.589,37	294.805,33	296.394,70	71.460,55	57.413,43	0,00	128.873,98	1.142.091,41	6.180.234,60
2010	50,49	161.410,81	161.461,30	112.077,85	69.935,46	0,00	182.013,31	1.386.280,43	6.635.990,28
2011	492,52	120.132,84	120.625,36	94.857,23	80.328,80	630,00	175.816,03	1.524.976,47	8.238.520,33
2012	3.755,12	140.924,16	144.679,28	204.929,44	82.936,26	0,00	287.865,70	1.781.094,35	8.493.861,97

Fontes: STN, Sefaz-BA.
(1) Dados do Finanças do Brasil-Finbra.

6.4 Índice de Desenvolvimento Econômico

6.4.1 Índice de Desenvolvimento Econômico, segundo seus componentes, no município de Ribeira do Amparo, no estado da Bahia – 2002, 2004, 2006

Ano	INF	Classificação [1]	IQM	Classificação [1]	IPM	Classificação [1]	IDE	Classificação [1]
2002	4.986,34	360º	4.990,38	397º	4.983,47	338º	4.986,73	386º
2004	4.985,95	358º	4.990,18	375º	4.984,26	324º	4.986,79	378º
2006	4.919,84	392º	4.928,13	413º	4.985,14	302º	4.944,28	412º

Fonte: SEI.
Notas: INF – Índice de Infraestrutura.
IQM – Índice de Qualificação da Mão de Obra.
IPM – Índice do Produto Municipal.
IDE – Índice de Desenvolvimento Econômico.
(1) Posição em relação aos demais municípios do Estado.

7 Justiça Eleitoral

7.1 Eleitorado e abstenção nas eleições no município de Ribeira do Amparo, no estado da Bahia – 2010

Especificação	Dados Gerais
Eleitorado	10.489
Abstenção - 1º turno %	25,46
Abstenção - 2º turno %	28,84

Fonte: TSE.

7.2 Resultado das eleições para presidente e governador no município de Ribeira do Amparo, no estado da Bahia – 2010

Cargos/Partidos	Votos		Situação
	Nominais	% Votos Válidos	
Presidente - 2º turno			
PT	5.160	73,39	Eleito
PSDB	1.871	26,61	Não Eleito
Governador - 1º turno			
PT	5.068	78,29	Eleito
DEM	399	6,16	Não Eleito
Outros	1.006	15,54	Não Eleito

Fonte: TSE.

7.3 Resultado das eleições para prefeito no município de Ribeira do Amparo, no estado da Bahia – 2012

Cargo/Partidos	Votos		Situação
	Nominais	% Votos Válidos	
Prefeito - 1º turno			
PSD	4.019	44,44	Eleito
PT	3.824	42,29	Não Eleito
PR	551	6,09	Não Eleito
PSOL	13	0,14	Não Eleito

Fonte: TSE.

Ribeira do Pombal

Foto: **Lourival Custódio**

RIBEIRA DO POMBAL

TERRITÓRIO DE IDENTIDADE
SEMIÁRIDO NORDESTE II

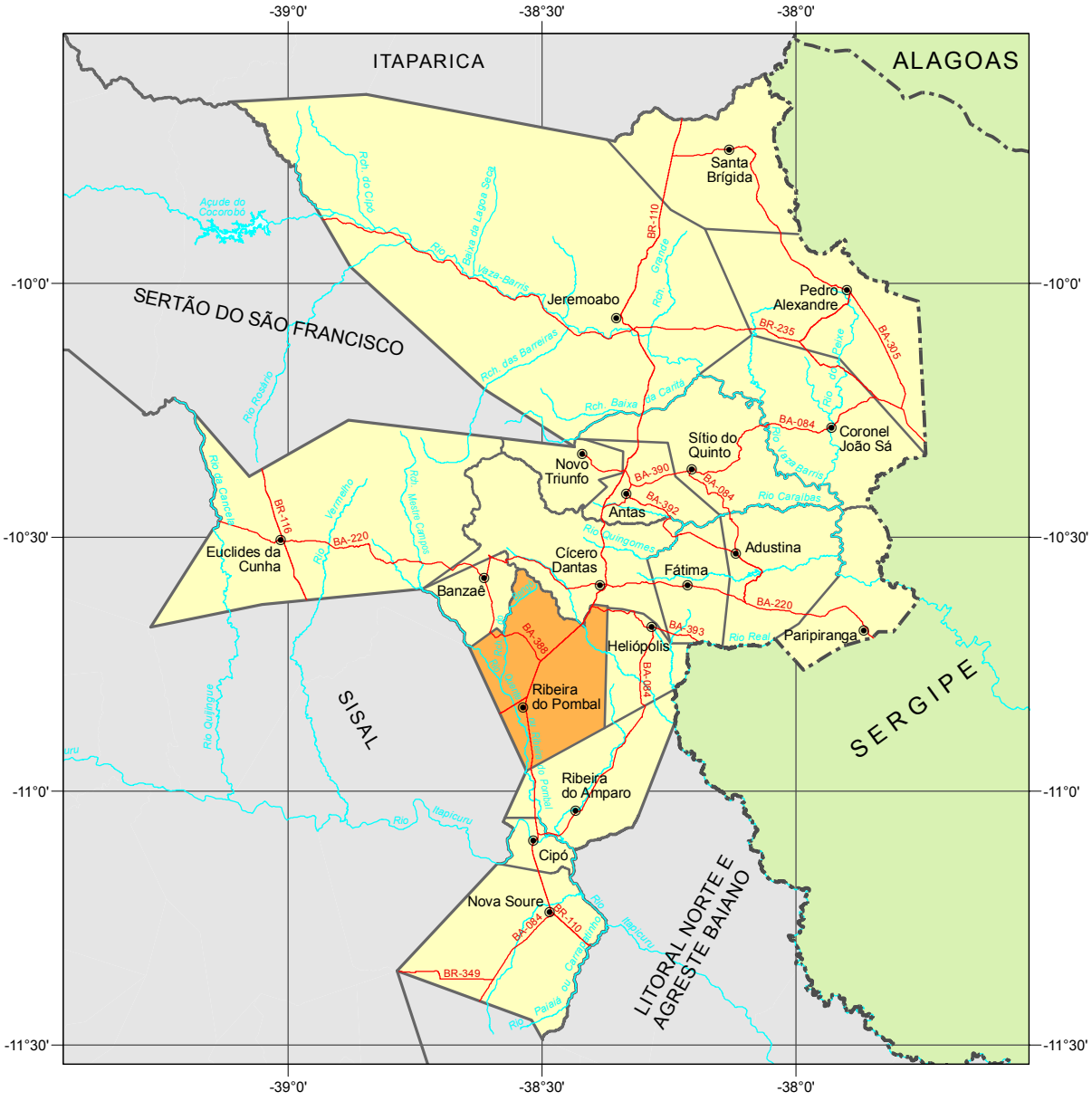

Fonte: BAHIA (2012); SEI (2010).

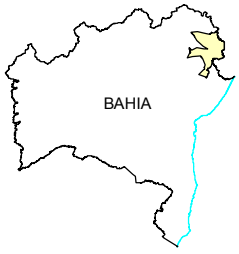

ESCALA: 1:1.500.000

0 15 30 45 60 75 km

SEI

Ribeira do Pombal

1 Informações Gerais

1.1 Regionalização

Mesorregião Geográfica: **Nordeste Baiano**

Microrregião Geográfica: **15. Ribeira do Pombal**

Região Econômica: **06. Nordeste**

Região Administrativa: **11. Cipó**

Eixo de Desenvolvimento: **Nordeste**

Território de Identidade: **17. Semiárido Nordeste II**

Incluído na Região Semiárida

1.2 Legislação Político/Administrativa

Lei de Criação: **Carta Régia de 08/05/1758**

Lei Vigente: **n° 628 de 30/12/1953. Publicada no DOE de 17/02/1954**

Outras Leis de Referência: **Banzaê nº 4.845 de 24/02/1989. Publicada no DOE de 25 e 26/02/1989; Heliopólis n° 4.429 de 11/04/1985. Publicada no DOE de 12/02/1985; Ribeira do Amparo n° 1.027 de 14/08/1958. Publicada no DOE da Bahia de 15/08/1958; Cícero Dantas nº 628 de 30/12/1953. Publicada no DOE de 11/02/1954; e Tucano nº 628 de 30/12/1952. Publicada no DOE de 19/02/1954**

Município de Origem: **Capitania de Sergipe**

Distritos: **Ribeira do Pombal (sede)**

Limites Intermunicipais: **Banzaê, Cícero Dantas, Heliopólis, Ribeira do Amparo e Tucano**

2 Informações Geográficas

2.1 Indicadores Geográficos

2.1.1 Área, coordenadas geográficas, altitude e distância da capital

Área (Km²)	Coordenadas Geográficas		Altitude (m)	Distância da Capital (Km)
	Latitude Sul	Longitude Oeste		
788,60	-10º50'04"	38º32'09"	228	282

Fonte: IBGE, 2010; Derba, 2007.

2.2 Recursos Naturais

2.2.1 Clima

Tipo Climático: **Semiárido**

Temperatura média anual (ºC): **24,7**

Período chuvoso: **março a julho**

Pluviosidade anual (mm): **610,3**

2.2.2 Solo

Neossolos, Alissolos, Latossolos, Planossolos e Luvissolos

2.2.3 Vegetação

Contato Cerrado-Caatinga

2.2.4 Geomorfologia

Tabuleiros do Itapicuru

2.2.5 Geologia

Arenitos, Depósitos Fluviais e Paraconglomerados

2.2.6 Ocorrências minerais

Areia, Argila e Pedra para construção

2.2.7 Hidrografia

Bacia hidrográfica: **Bacia do Rio Itapicuru e Bacia do Rio Real**

Rio(s) principal(is): **Ribeira do Pombal, Riacho Bengó, Riacho da Pedra, Riacho do Sítio e Riacho Campinas**

Áreas irrigadas: **-**

Espelhos d'água: **Açude de Curral Falso e Açude Pedra**

2.3 Área Especial

2.3.1 Unidades de conservação

RPPN Fazenda Flor de Liz

2.3.2 Projetos de assentamento de reforma agrária -

2.3.3 Projetos cédula da terra

Associação dos Produtores Rurais da Marcação/Fazenda Diamante

2.3.4 Projetos crédito fundiário e combate à pobreza rural

Associação dos Assentados de Queimada Grande/Fazenda Camarão I e II, Associação Produtores Rurais Fazenda Porto Seguro/Fazendas Porto Seguro I e II e Associação Veríssimo/Fazenda Visual Verde

3 Características Demográficas e Sociais

3.1 Demografia

3.1.1 População, área e densidade demográfica do município de Ribeira do Pombal, no estado da Bahia 2000/2010

Ano	População	Área (km²)	Densidade Demográfica (hab/km²)
2000	46.270	807,14	57,33
2010	47.518	788,60	60,25

Fonte: IBGE-Censo Demográfico.

3.1.2 População, por situação de domicílio, no município de Ribeira do Pombal, no estado da Bahia – 2010

Situação de Domicílio	População
Total	**47.518**
Urbana	29.756
Rural	17.762

Fonte: IBGE-Censo Demográfico.

3.1.3 População, por sexo, no município de Ribeira do Pombal, no estado da Bahia – 2010

Sexo	População
Total	**47.518**
Homens	23.376
Mulheres	24.142

Fonte: IBGE-Censo Demográfico.

3.1.4 Domicílios, por espécie, no município de Ribeira do Pombal, no estado da Bahia – 2010

Espécie	Quantidade
Total geral	**16.757**
Particulares	**16.738**
Ocupados	13.852
Não ocupados	2.886
Fechado	-
Uso ocasional	1.253
Vago	1.633
Coletivos	**19**
Com morador	4
Sem morador	15

Fonte: IBGE-Censo Demográfico.

3.2 Pessoal Ocupado

3.2.1 Pessoal ocupado no mercado formal de trabalho, por setor de atividade econômica, no município de Ribeira do Pombal, no estado da Bahia – 2008-2011

Setor de Atividade	2008	2009	2010	2011
Extrativa mineral	-	-	-	-
Indústria de transformação	54	118	111	119
Serviços industriais de utilidade pública	19	19	20	23
Construção civil	38	4	7	169
Comércio	919	989	1.123	1.381
Serviços	350	341	376	397
Administração pública	1.771	1.977	2.091	1.977
Agropecuária, extrativa vegetal, caça e pesca	61	61	48	61

Fonte: Ministério do Trabalho-RAIS.

3.2.2 Grau de instrução do pessoal ocupado no mercado formal de trabalho, no município de Ribeira do Pombal, no estado da Bahia – 2008-2011

Grau de Instrução	2008	2009	2010	2011
Analfabeto	21	12	17	16
Até o 5º ano incompleto do ensino fundamental	90	77	67	83
5º ano completo do ensino fundamental	51	54	42	51
Do 6º ao 9º ano incompleto do ensino fundamental	223	199	198	218
Ensino fundamental completo	237	211	290	253
Ensino médio incompleto	118	132	134	157
Ensino médio completo	2.146	2.423	2.514	2.772
Educação superior incompleta	77	87	77	114
Educação superior completa	249	314	437	460
Mestrado completo	-	-	-	3
Doutorado completo	-	-	-	-

Fonte: Ministério do Trabalho-RAIS.

3.3 Educação

3.3.1 Educação infantil

3.3.1.1 Estabelecimentos com educação infantil, por localização e dependência administrativa, no município de Ribeira do Pombal, no estado da Bahia – 2008-2011

Ano	Estabelecimentos								
	Total	Urbana				Rural			
		Federal	Estadual	Municipal	Privada	Federal	Estadual	Municipal	Privada
2008	25	-	-	6	7	-	-	12	-
2009	26	-	-	7	6	-	-	13	-
2010	28	-	-	8	6	-	-	13	1
2011	31	-	-	8	9	-	-	13	1

Fontes: SEC, MEC/Inep.

3.3.1.2 Matrícula inicial na educação infantil, por localização e dependência administrativa, no município de Ribeira do Pombal, no estado da Bahia – 2008-2011

Ano	Matrícula Inicial								
	Total	Urbana				Rural			
		Federal	Estadual	Municipal	Privada	Federal	Estadual	Municipal	Privada
2008	1.628	-	-	804	214	-	-	610	-
2009	1.673	-	-	820	168	-	-	685	-
2010	1.713	-	-	782	199	-	-	708	24
2011	1.967	-	-	807	373	-	-	766	21

Fontes: SEC, MEC/Inep.
Nota: O mesmo aluno pode ter mais de uma matrícula.

3.3.1.3 Funções docentes na educação infantil, por localização e dependência administrativa, no município de Ribeira do Pombal, no estado da Bahia – 2008-2011

Ano	Funções Docentes								
	Total	Urbana				Rural			
		Federal	Estadual	Municipal	Privada	Federal	Estadual	Municipal	Privada
2008	88	-	-	33	20	-	-	35	-
2009	76	-	-	25	19	-	-	32	-
2010	87	-	-	28	18	-	-	38	3
2011	101	-	-	29	28	-	-	41	3

Fontes: SEC, MEC/Inep.
Nota: Em função docente está contabilizada a atuação do professor em cada etapa de ensino, que pode ocorrer em mais de uma unidade escolar, em mais de uma dependência administrativa e em mais de uma localização ou município.

3.3.2 Ensino fundamental

3.3.2.1 Estabelecimentos com ensino fundamental, por localização e dependência administrativa, no município de Ribeira do Pombal, no estado da Bahia – 2008-2011

Ano	Estabelecimentos								
	Total	Urbana				Rural			
		Federal	Estadual	Municipal	Privada	Federal	Estadual	Municipal	Privada
2008	32	-	3	10	6	-	-	13	-
2009	37	-	2	13	7	-	-	14	1
2010	37	-	2	13	7	-	-	14	1
2011	39	-	2	13	9	-	-	14	1

Fontes: SEC, MEC/Inep.

3.3.2.2 Matrícula inicial no ensino fundamental, por localização e dependência administrativa, no município de Ribeira do Pombal, no estado da Bahia – 2008-2011

Ano	Matrícula Inicial								
	Total	Urbana				Rural			
		Federal	Estadual	Municipal	Privada	Federal	Estadual	Municipal	Privada
2008	12.807	-	1.034	5.904	558	-	-	5.311	-
2009	12.283	-	777	5.922	702	-	-	4.863	19
2010	10.765	-	818	4.523	779	-	-	4.610	35
2011	10.522	-	876	4.268	812	-	-	4.532	34

Fontes: SEC, MEC/Inep.
Nota: O mesmo aluno pode ter mais de uma matrícula.

3.3.2.3 Funções docentes no ensino fundamental, por localização e dependência administrativa, no município de Ribeira do Pombal, no estado da Bahia – 2008-2011

Ano	Funções Docentes								
	Total	Urbana				Rural			
		Federal	Estadual	Municipal	Privada	Federal	Estadual	Municipal	Privada
2008	631	-	39	260	48	-	-	284	-
2009	505	-	33	203	47	-	-	218	4
2010	523	-	35	201	50	-	-	232	5
2011	547	-	44	213	57	-	-	229	4

Fontes: SEC, MEC/Inep.
Nota: Em função docente está contabilizada a atuação do professor em cada etapa de ensino, que pode ocorrer em mais de uma unidade escolar, em mais de uma dependência administrativa e em mais de uma localização ou município.

3.3.3 Ensino médio

3.3.3.1 Estabelecimentos com ensino médio, por localização e dependência administrativa, no município de Ribeira do Pombal, no estado da Bahia – 2008-2011

Ano	Estabelecimentos								
	Total	Urbana				Rural			
		Federal	Estadual	Municipal	Privada	Federal	Estadual	Municipal	Privada
2008	5	-	3	-	2	-	-	-	-
2009	5	-	3	-	2	-	-	-	-
2010	5	-	3	-	2	-	-	-	-
2011	6	-	4	-	2	-	-	-	-

Fontes: SEC, MEC/Inep.

3.3.3.2 Matrícula inicial no ensino médio, por localização e dependência administrativa, no município de Ribeira do Pombal, no estado da Bahia – 2008-2011

Ano	Matrícula Inicial								
	Total	Urbana				Rural			
		Federal	Estadual	Municipal	Privada	Federal	Estadual	Municipal	Privada
2008	2.257	-	2.050	-	207	-	-	-	-
2009	2.229	-	2.044	-	185	-	-	-	-
2010	2.110	-	1.909	-	201	-	-	-	-
2011	2.099	-	1.908	-	191	-	-	-	-

Fontes: SEC, MEC/Inep.
Nota: O mesmo aluno pode ter mais de uma matrícula.

3.3.3.3 Funções docentes no ensino médio, por localização e dependência administrativa, no município de Ribeira do Pombal, no estado da Bahia – 2008-2011

Ano	Funções Docentes								
	Total	Urbana				Rural			
		Federal	Estadual	Municipal	Privada	Federal	Estadual	Municipal	Privada
2008	88	-	69	-	19	-	-	-	-
2009	94	-	72	-	22	-	-	-	-
2010	87	-	66	-	21	-	-	-	-
2011	96	-	74	-	22	-	-	-	-

Fontes: SEC, MEC/Inep.
Nota: Em função docente está contabilizada a atuação do professor em cada etapa de ensino, que pode ocorrer em mais de uma unidade escolar, em mais de uma dependência administrativa e em mais de uma localização ou município.

3.3.4 Educação de jovens e adultos

3.3.4.1 Estabelecimentos com educação de jovens e adultos, por localização e dependência administrativa, no município de Ribeira do Pombal, no estado da Bahia – 2008-2011

Ano	Estabelecimentos								
	Total	Urbana				Rural			
		Federal	Estadual	Municipal	Privada	Federal	Estadual	Municipal	Privada
2008	15	-	3	3	-	-	-	9	-
2009	7	-	2	2	-	-	-	3	-
2010	17	-	3	7	-	-	-	7	-
2011	21	-	4	7	-	-	-	10	-

Fontes: SEC, MEC/Inep.

3.3.4.2 Matrícula inicial na educação de jovens e adultos, por localização e dependência administrativa, no município de Ribeira do Pombal, no estado da Bahia – 2008-2011

Ano	Matrícula Inicial								
	Total	Urbana				Rural			
		Federal	Estadual	Municipal	Privada	Federal	Estadual	Municipal	Privada
2008	1.868	-	767	366	-	-	-	735	-
2009	682	-	529	50	-	-	-	103	-
2010	1.890	-	581	1.042	-	-	-	267	-
2011	2.127	-	686	988	-	-	-	453	-

Fontes: SEC, MEC/Inep.
Nota: O mesmo aluno pode ter mais de uma matrícula.

3.3.4.3 Funções docentes na educação de jovens e adultos, por localização e dependência administrativa, no município de Ribeira do Pombal, no estado da Bahia – 2008-2011

Ano	Funções Docentes								
	Total	Urbana				Rural			
		Federal	Estadual	Municipal	Privada	Federal	Estadual	Municipal	Privada
2008	91	-	27	18	-	-	-	46	-
2009	31	-	21	3	-	-	-	7	-
2010	105	-	26	48	-	-	-	31	-
2011	112	-	25	53	-	-	-	34	-

Fontes: SEC, MEC/Inep.
Nota: Em função docente está contabilizada a atuação do professor em cada etapa de ensino, que pode ocorrer em mais de uma unidade escolar, em mais de uma dependência administrativa e em mais de uma localização ou município.

3.3.5 Educação Superior

3.3.5.1 Instituições de educação superior, segundo a dependência administrativa, no município de Ribeira do Pombal, no estado da Bahia – 2008-2011

Ano	Total	Instituições			
		Federal	Estadual	Municipal	Privada
2008	1	-	-	-	1
2009	3	-	-	-	3
2010	4	-	1	-	3
2011	4	-	1	-	3

Fonte: MEC/Inep.

3.3.5.2 Matrícula na educação superior, segundo a dependência administrativa, no município de Ribeira do Pombal, no estado da Bahia – 2008-2011

Ano	Total	Matrícula			
		Federal	Estadual	Municipal	Privada
2008	701	-	-	-	701
2009	298	-	-	-	298
2010	948	-	58	-	890
2011	924	-	-	-	924

Fonte: MEC/Inep.
Nota: A partir de 2008 inclui os cursos de graduação à distância.

3.3.5.3 Concluintes da educação superior, segundo a dependência administrativa, no município de Ribeira do Pombal, no estado da Bahia – 2008-2011

Ano	Total	Concluintes			
		Federal	Estadual	Municipal	Privada
2008	24	-	-	-	24
2009	86	-	-	-	86
2010	157	-	19	-	138
2011	12	-	-	-	12

Fonte: MEC/Inep.
Nota: Inclui os cursos de graduação à distância.

3.3.5.4 Matrícula e concluintes por áreas e cursos, no município de Ribeira do Pombal, no estado da Bahia – 2008-2011

Áreas e cursos	Matrícula				Concluintes			
	2008	2009	2010	2011	2008	2009	2010	2011
Ciências, matemática e computação - administração de redes	-	-	-	84	-	-	-	-
Ciências, matemática e computação - análise e desenvolvimento de sistemas (tecnólogo)	-	-	-	-	-	-	-	-
Ciências, matemática e computação - ciências da computação	-	-	-	-	-	-	-	-
Ciências sociais, negócios e direito - administração	232	75	410	138	-	31	82	5
Ciências sociais, negócios e direito - administração hospitalar	-	-	50	-	-	-	16	-
Ciências sociais, negócios e direito - administração pública	-	-	-	-	-	-	-	-
Ciências sociais, negócios e direito - ciências contábeis	10	55	95	130	-	6	4	4
Ciências sociais, negócios e direito - empreendedorismo	-	-	-	-	-	-	-	-
Ciências sociais, negócios e direito - gestão de pessoal/recursos humanos	-	-	-	-	-	-	-	-
Ciências sociais, negócios e direito - gestão logística	-	-	-	-	-	-	-	-
Ciências sociais, negócios e direito - marketing/propaganda	-	-	-	-	-	-	-	-
Ciências sociais, negócios e direito - mercadologia (marketing)	-	-	24	-	-	-	1	-
Ciências sociais, negócios e direito - negócios imobiliários	-	-	-	-	-	-	-	-
Educação - formação de professor de biologia	-	-	-	-	-	-	-	-
Educação - formação de professor de geografia	-	-	-	-	-	-	-	-
Educação - formação de professor de história	-	37	49	44	-	-	-	-
Educação - formação de professor de letras	188	12	-	-	-	12	-	-
Educação - formação de professor de língua/literatura estrangeira moderna	-	-	45	27	-	-	24	2
Educação - formação de professor de língua/literatura vernácula e língua estrangeira moderna	-	32	-	-	-	23	-	-
Educação - formação de professor de língua/literatura vernácula (português)	-	-	32	-	-	-	19	-
Educação - formação de professor de matemática	-	8	-	-	-	-	-	-
Educação - pedagogia	271	79	214	229	24	14	10	1
Humanidades e artes - lingua/literatura vernácula e línguas/literaturas estrangeiras modernas	-	-	-	1	-	-	-	-
Saúde e bem estar social - enfermagem	-	-	-	125	-	-	-	-
Saúde e bem estar social - serviço social	-	-	29	146	-	-	1	-

Fonte: MEC/Inep.
Nota: Inclui os cursos de graduação à distância.

3.4 Saúde

3.4.1 Hospitais conveniados com o SUS, segundo a esfera administrativa e leitos, no município de Ribeira do Pombal, no estado da Bahia – 2009-2012

Ano	Hospitais Segundo Esfera Administrativa					Leitos	
	Total	Federal	Estadual	Municipal	Privada	Existentes	SUS
2009	2	-	1	-	1	83	83
2010	2	-	1	-	1	83	83
2011	2	-	1	-	1	83	83
2012	3	-	1	-	2	95	83

Fontes: Datasus-CNES, Sesab/Suvisa/DIS.

3.4.2 Servidores estaduais da área de saúde, segundo o tipo de ocupação, no município de Ribeira do Pombal, no estado da Bahia – 2009-2012

Tipo de Ocupação	2009	2010	2011	2012
Total	**21**	**15**	**15**	**14**
Agente serviços de saúde	1	1	1	1
Assistente social	1	1	1	1
Atendente de enfermagem	2	1	1	-
Atendente rural	2	-	-	-
Auxiliar de enfermagem	9	7	7	7
Auxiliar serviços de saúde/Atendente rural	3	3	3	2
Enfermeiro	-	-	-	-
Farmacêutico	-	1	1	1
Fisioterapeuta	-	-	-	-
Médico	-	-	-	-
Nutricionista	-	-	-	-
Odontólogo	-	-	-	-
Técnico em patologia clínica	1	1	1	2
Técnico em radiologia	-	-	-	-
Outras ocupações	2	-	-	-

Fonte: Sesab.

3.4.3 Óbitos, por grupo de causas, no município de Ribeira do Pombal, no estado da Bahia – 2009-2012

Grupo de Causas	2009	2010	2011	2012
Total	**185**	**248**	**265**	**316**
Algumas afecções originadas no período perinatal	8	11	7	17
Algumas doenças infecciosas e parasitárias	8	7	10	8
Causas externas de morbidade e mortalidade	34	28	24	36
Doenças da pele e tecido subcutâneo	-	2	-	1
Doenças do aparelho circulatório	49	62	70	60
Doenças do aparelho digestivo	14	14	15	9
Doenças do aparelho geniturinário	1	1	5	-
Doenças do aparelho respiratório	14	12	21	19
Doenças do olho e anexos	-	-	-	-
Doenças do ouvido e da apófise mastóide	1	-	-	-
Doenças do sangue e dos órgãos hematopoéticos e alguns transtornos imunitários	3	2	2	4
Doenças do sistema nervoso	3	3	3	4
Doenças do sistema osteomuscular e do tecido conjuntivo	2	-	-	2
Doenças endócrinas, nutricionais e metabólicas	13	15	19	14
Gravidez, parto e puerpério	-	-	1	1
Malformações congênitas, deformidades e anomalias cromossômicas	1	3	-	1
Neoplasias (tumores)	21	27	32	23
Sintomas, sinais e achados anormais de exames clínicos e de laboratório não classificados em outro item (causas mal definidas)	11	59	51	113
Transtornos mentais e comportamentais	2	2	5	4

Fontes: Sesab/Suvisa/DIS, MS-SIM.

3.4.4 Óbitos, por faixa etária, no município de Ribeira do Pombal, no estado da Bahia – 2009-2012

Ano	Faixa Etária						
	Total	< 1 Ano	1 a 4	5 a 14	15 a 49	≥ 50 anos	Idade Ignorada
2009	185	17	6	6	44	112	-
2010	247	17	4	2	51	173	-
2011	263	10	4	-	44	205	-
2012	316	23	2	5	53	233	-

Fontes: Sesab/Suvisa/DIS, MS-SIM.

3.4.5 Casos de algumas doenças transmissíveis, de notificação obrigatória, independentes de confirmação, no município de Ribeira do Pombal, no estado da Bahia – 2008-2011

Doenças Transmissíveis	2008	2009	2010	2011
Total	**83**	**309**	**209**	**434**
Chagas aguda	-	4	12	6
Coqueluche	-	-	-	-
Dengue	58	229	114	350
Difteria	-	-	-	-
Doenças exantemáticas (1)	1	-	1	1
Esquistossomose (2)	1	9	10	5
Febre tifóide	-	-	-	-
Hanseníase (3)	6	3	11	4
Hepatite viral	4	31	46	50
Leishmaniose tegumentar (3)	-	-	-	-
Leishmaniose visceral	3	1	-	1
Leptospirose	1	-	-	-
Malária	-	-	-	-
Meningites	-	9	3	7
Paralisia flácida	-	-	-	-
Tétano acidental	-	-	-	-
Tétano neonatal	-	-	-	-
Tuberculose extra-pulmonar	-	1	-	-
Tuberculose pulmonar	9	22	12	10

Fontes: Sesab/Suvisa/DIS, MS-Sinan.
Nota: Para 2008 dados processados em 20-11-2009; para 2009, em 06-08-2010; para 2010, em 26-01-2012 e para 2011, em 25-10-2012.
(1) Casos suspeitos de sarampo e rubéola sem confirmação.
(2) Casos confirmados.
(3) Casos notificados em área não endêmica.

3.4.6 Casos de algumas doenças sexualmente transmissíveis, de notificação obrigatória, independentes de confirmação, no município de Ribeira do Pombal, no estado da Bahia – 2008-2011

Ano	Aids (1)	Condiloma Acuminado	Herpes Genital	Sífilis		
				Congênita	Em Adulto	Gestante
2008	-	2	-	-	1	-
2009	-	-	-	-	-	-
2010	1	-	-	-	-	-
2011	1	-	-	-	-	-

Fontes: Sesab/Suvisa/DIS, MS-Sinan.
Nota: Para 2008 dados processados em 20-11-2009; para 2009, em 06-08-2010; para 2010, em 26-01-2012 e para 2011, em 25-10-2012.
(1) Casos confirmados.

3.5 Índice de Desenvolvimento Social

3.5.1 Índice de Desenvolvimento Social, segundo seus componentes, no município de Ribeira do Pombal, no estado da Bahia – 2002, 2004, 2006

Ano	INS	Classificação (1)	INE	Classificação (1)	ISB	Classificação (1)	IRMCH	Classificação (1)	IDS	Classificação (1)
2002	5.002,33	195º	4.974,74	266º	5.028,39	141º	5.008,37	125º	5.003,42	153º
2004	5.008,56	172º	4.977,28	256º	5.035,91	123º	5.008,37	125º	5.007,49	148º
2006	4.987,89	243º	5.061,17	59º	5.034,83	120º	5.008,37	125º	5.022,99	108º

Fonte: SEI.
Notas: INS – Índice do Nível de Saúde.
INE – Índice do Nível de Educação.
ISB – Índice dos Serviços Básicos.
IRMCH – Índice de Renda Média dos Chefes de Família.
IDS – Índice de Desenvolvimento Social.
(1) Posição em relação aos demais municípios do Estado.

3.6 Bolsa Família

3.6.1 Situação do Programa Bolsa Família no município de Ribeira do Pombal, no estado da Bahia – 2010/2013

Dados Gerais	Quantidade	Período
População total do município	47.518	2010
Total de famílias cadastradas (1)	10.710	05/2013
Número de famílias beneficiárias do Programa Bolsa Família	7.620	08/2013

Fontes: MDS, IBGE.
(1) O total de famílias cadastradas poderá, conforme a legislação do CadÚnico, incluir famílias que tenham renda familiar per capita maior que meio salário mínimo. Isso explica a possivel diferença de valores entre o total de famílias cadastradas.

4 Transporte

4.1 Veículos registrados, por tipo, no município de Ribeira do Pombal, no estado da Bahia 2009-2012

Ano	Automóvel	Caminhão	Camioneta	Micro-ônibus	Moto	Ônibus	Outros
2009	2.353	232	575	53	2.760	100	1.009
2010	2.583	259	645	62	3.285	108	1.141
2011	2.973	291	737	71	3.811	119	1.338
2012	3.399	309	831	74	4.228	125	1.475

Fonte: Detran.

5 Serviços Básicos

5.1 Energia Elétrica

5.1.1 Consumidores de energia elétrica, por classe, no município de Ribeira do Pombal, no estado da Bahia 2009-2012

Ano	Residencial	Industrial	Comercial	Rural	Serviços e Poderes Públicos	Outros (1)	Total
2009	14.772	39	860	1.363	216	3	17.253
2010	15.503	38	886	1.344	234	2	18.007
2011	16.392	40	931	1.253	239	3	18.858
2012	16.698	41	954	1.446	235	3	19.377

Fonte: Coelba.
(1) Consumidores próprios dos sistemas Coelba.

5.1.2 Consumo de energia elétrica, por classe, no município de Ribeira do Pombal, no estado da Bahia 2009-2012

(KWh)

Ano	Residencial	Industrial	Comercial	Rural	Serviços e Poderes Públicos	Outros (1)	Total
2009	12.379.105	463.254	4.009.877	1.803.558	6.210.862	73.016	24.939.672
2010	13.894.353	491.331	4.498.405	1.850.241	6.287.594	72.717	27.094.641
2011	15.273.981	638.502	5.058.042	1.914.921	7.418.466	83.176	30.387.088
2012	15.872.526	797.422	5.364.812	2.320.596	7.457.250	74.778	31.887.384

Fonte: Coelba.
(1) Consumo próprio dos sistemas Coelba.

5.2 Abastecimento d'Água

5.2.1 Ligações, economias e volume de água faturado no município de Ribeira do Pombal, no estado da Bahia – 2007-2010

Ano	Ligações	Economias	Volume (m^3)
2007	9.559	9.938	1.434.946
2008	9.920	10.284	1.496.741
2009	10.520	10.865	1.560.062
2010	10.883	11.202	1.608.216

Fonte: Embasa.

5.3 Correios

5.3.1 Agências de correios e unidades operacionais de atendimento no município de Ribeira do Pombal, no estado da Bahia – 2009-2012

Ano	Total	Agência de Correio	Agência de Correio Comunitária	Agência de Correio Franqueada	Caixa de Coleta	Posto de Venda de Selo	Outros
2009	2	1	1	-	-	-	-
2010	2	1	1	-	-	-	-
2011	2	1	1	-	-	-	-
2012	2	1	1	-	-	-	-

Fonte: EBCT.

5.4 Bancos

5.4.1 Distribuição de agências bancárias no município de Ribeira do Pombal, no estado da Bahia – 2009-2012

Ano	Natureza Administrativa	
	Federal	Particular
2009	2	1
2010	2	1
2011	2	1
2012	2	1

Fonte: Banco Central.

6 Informações Econômicas

6.1 Agropecuária

6.1.1 Produção, área colhida e rendimento médio dos principais produtos agrícolas no município de Ribeira do Pombal, no estado da Bahia – 2008-2011

Produtos	2008			2009			2010			2011		
	Produção (t)	Área Colhida (ha)	Rendimento Médio (kg/ha)	Produção (t)	Área Colhida (ha)	Rendimento Médio (kg/ha)	Produção (t)	Área Colhida (ha)	Rendimento Médio (kg/ha)	Produção (t)	Área Colhida (ha)	Rendimento Médio (kg/ha)
Amendoim (em casca)	-	-	-	-	-	-	-	-	-	8	10	800
Banana	-	-	-	-	-	-	110	10	11.000	110	10	11.000
Castanha de caju	600	4.000	150	800	4.000	200	814	4.070	200	326	4.075	80
Coco-da-baía (1)	-	-	-	18	6	3.000	18	6	3.000	21	7	3.000
Feijão (em grão)	2.772	4.800	578	1.620	4.300	377	1.332	4.300	310	1.184	3.950	300
Girassol (em grão)	12	10	1.200	24	60	400	25	50	500	-	-	-
Laranja	-	-	-	-	-	-	-	-	-	75	5	15.000
Mamona (baga)	20	20	1.000	9	15	600	15	15	1.000	-	-	-
Mandioca	15.000	1.000	15.000	11.100	740	15.000	11.250	750	15.000	10.500	750	14.000
Manga	1.000	100	10.000	1.000	100	10.000	150	15	10.000	100	10	10.000
Milho (em grão)	3.780	4.500	840	3.360	4.000	840	3.360	4.000	840	1.344	4.200	320
Sorgo granífero (em grão)	-	-	-	-	-	-	36	30	1.200	23	50	460

Fonte: IBGE-PAM.
(1) Quantidade produzida em mil frutos e rendimento médio em frutos por hectare.

6.1.2 Efetivo dos principais rebanhos no município de Ribeira do Pombal, no estado da Bahia – 2008-2011

Tipo de Rebanho	Efetivo (cabeças)			
	2008	2009	2010	2011
Asininos	920	900	800	700
Bovinos	44.200	46.700	44.206	51.000
Caprinos	1.100	1.000	950	1.000
Equinos	1.950	1.900	1.800	1.700
Galinhas	15.800	15.900	16.000	15.500
Galos, frangas, frangos e pintos	38.000	38.300	38.200	38.000
Muares	700	680	650	600
Ovinos	12.100	12.200	12.300	13.000
Suínos	4.280	4.100	4.170	3.800

Fonte: IBGE-PPM.

6.1.3 Produção dos principais produtos de origem animal no município de Ribeira do Pombal, no estado da Bahia – 2008-2011

Produto	2008	2009	2010	2011
Leite (mil litros)	7.590	7.600	7.500	7.200
Mel de abelha (quilogramas)	150.000	105.000	360.000	430.000
Ovos de galinha (mil dúzias)	70	70	71	70

Fonte: IBGE-PPM.

6.1.4 Financiamentos concedidos a produtores e cooperativas, por atividade e finalidade, no município de Ribeira do Pombal, no estado da Bahia – 2009-2012

Ano/Atividade	Custeio		Investimento		Comercialização		Total	
	Contrato	Valor (R$ 1,00)	Contrato	Valor (R$ 1,00)	Contrato	Valor (R$1,00)	Contrato	Valor (R$ 1,00)
2009								
Agrícola	63	452.169,11	178	835.105,40	-	0,00	241	1.287.274,51
Pecuária	-	0,00	618	1.302.322,99	-	0,00	618	1.302.322,99
2010								
Agrícola	38	257.268,81	162	345.302,45	-	0,00	200	602.571,26
Pecuária	4	359.136,16	572	1.743.865,46	-	0,00	576	2.103.001,62
2011								
Agrícola	19	196.206,35	69	211.316,70	-	0,00	88	407.523,05
Pecuária	1	101.381,60	637	1.631.683,79	-	0,00	638	1.733.065,39
2012								
Agrícola	14	69.362,68	165	296.878,66	-	0,00	179	366.241,34
Pecuária	6	335.886,24	646	1.943.995,94	-	0,00	652	2.279.882,18

Fonte: Banco Central.

6.2 PIB Municipal

6.2.1 Valor Adicionado, PIB e PIB per capita a preços correntes no município de Ribeira do Pombal, no estado da Bahia – 2007-2010

Ano	Valor Adicionado (R$ milhões)			Valor Adicionado APU [2] (R$ milhões)	Impostos Sobre Produtos (R$ milhões)	PIB (R$ milhões)	PIB Per Capita (R$ 1,00)
	Agropecuária	Indústria	Serviços [1]				
2007	18,99	26,54	142,12	53,60	14,30	201,94	4.256,06
2008	15,02	29,18	159,00	63,50	15,85	219,04	4.467,94
2009	15,19	31,61	182,27	71,32	16,90	245,97	4.992,98
2010 [3]	16,01	26,42	205,27	80,67	22,16	269,86	5.590,51

Fontes: SEI, IBGE.
(1) Inclui APU.
(2) Administração Pública (atividades governamentais).
(3) Dados sujeitos a retificações.

6.3 Finanças Públicas

6.3.1 Arrecadação municipal, estadual e transferências constitucionais no município de Ribeira do Pombal, no estado da Bahia – 2009-2012

(R$1,00)

Ano	Municipal [1]			Estadual				Transferências	
	IPTU	ISS	Total	ICMS	IPVA	ITD	Total	Estado	União
2009	47.842,20	596.964,31	644.806,51	5.845.190,68	835.624,60	12.443,94	6.693.259,22	3.102.272,25	12.362.363,63
2010	45.865,21	870.597,94	916.463,15	7.454.181,15	928.606,01	27.594,48	8.410.381,64	3.834.181,51	13.271.761,66
2011	61.362,50	1.328.789,96	1.390.152,46	7.960.004,32	1.146.402,45	27.034,75	9.133.441,52	4.361.505,85	16.477.759,37
2012	59.053,39	1.649.787,90	1.708.841,29	8.115.994,49	1.419.515,87	26.450,50	9.561.960,86	5.226.177,38	16.987.852,21

Fontes: STN, Sefaz-BA.
(1) Dados do Finanças do Brasil-Finbra.

6.4 Índice de Desenvolvimento Econômico

6.4.1 Índice de Desenvolvimento Econômico, segundo seus componentes, no município de Ribeira do Pombal, no estado da Bahia – 2002, 2004, 2006

Ano	INF	Classificação [1]	IQM	Classificação [1]	IPM	Classificação [1]	IDE	Classificação [1]
2002	5.001,56	49º	4.995,38	73º	4.990,84	83º	4.995,92	67º
2004	5.002,24	49º	4.996,73	61º	4.992,28	70º	4.997,08	61º
2006	5.017,93	135º	5.001,42	129º	4.994,84	57º	5.004,72	118º

Fonte: SEI.
Notas: INF – Índice de Infraestrutura.
IQM – Índice de Qualificação da Mão de Obra.
IPM – Índice do Produto Municipal.
IDE – Índice de Desenvolvimento Econômico.
(1) Posição em relação aos demais municípios do Estado.

7 Justiça Eleitoral

7.1 Eleitorado e abstenção nas eleições no município de Ribeira do Pombal, no estado da Bahia – 2010

Especificação	Dados Gerais
Eleitorado	37.116
Abstenção - 1º turno %	28,15
Abstenção - 2º turno %	30,50

Fonte: TSE.

7.2 Resultado das eleições para presidente e governador no município de Ribeira do Pombal, no estado da Bahia – 2010

Cargos/Partidos	Votos		Situação
	Nominais	% Votos Válidos	
Presidente - 2º turno			
PT	17.277	70,63	Eleito
PSDB	7.183	29,37	Não Eleito
Governador - 1º turno			
PT	13.502	59,39	Eleito
DEM	2.044	8,99	Não Eleito
Outros	7.187	31,61	Não Eleito

Fonte: TSE.

7.3 Resultado das eleições para prefeito no município de Ribeira do Pombal, no estado da Bahia – 2012

Cargo/Partidos	Votos		Situação
	Nominais	% Votos Válidos	
Prefeito - 1º turno			
PSD	14.340	48,77	Eleito
PP	12.114	41,20	Não Eleito
PC do B	997	3,39	Não Eleito

Fonte: TSE.

Santa Brígida

Foto: **Lourival Custódio**

SANTA BRÍGIDA

TERRITÓRIO DE IDENTIDADE
SEMIÁRIDO NORDESTE II

Fonte: BAHIA (2012); SEI (2010).

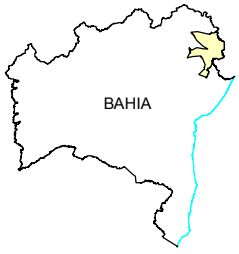

ESCALA: 1:1.500.000

0 15 30 45 60 75 km

Santa Brígida

1 Informações Gerais

1.1 Regionalização

Mesorregião Geográfica: **Nordeste Baiano**

Microrregião Geográfica: **13. Jeremoabo**

Região Econômica: **06. Nordeste**

Região Administrativa: **10. Paulo Afonso**

Eixo de Desenvolvimento: **Nordeste**

Território de Identidade: **17. Semiárido Nordeste II**

Incluído na Região Semiárida

1.2 Legislação Político/Administrativa

Lei de Criação: **nº 1.757 de 27/07/1962. Publicada no DOE de 31/07/1962**

Lei Vigente: **nº 1.757 de 27/07/1962. Publicada no DOE de 31/07/1962**

Outras Leis de Referência: **Pedro Alexandre nº 1.763 de 28/07/1962. Publicada no DOE de 31/07/1962**

Município de Origem: **Jeremoabo**

Distritos: **Santa Brígida (sede)**

Limites Intermunicipais: **Jeremoabo, Paulo Afonso e Pedro Alexandre**

Limites Interestaduais: **Sergipe**

2 Informações Geográficas

2.1 Indicadores Geográficos

2.1.1 Área, coordenadas geográficas, altitude e distância da capital

Área (Km^2)	Coordenadas Geográficas		Altitude (m)	Distância da Capital (Km)
	Latitude Sul	Longitude Oeste		
882,90	-09º44'10"	38º07'40"	317	426

Fonte: IBGE, 2010; Derba, 2007.

2.2 Recursos Naturais

2.2.1 Clima

Tipo Climático: **Árido**

Temperatura média anual (ºC): **24,5**

Período chuvoso: **janeiro a março**

Pluviosidade anual (mm): **430,2**

2.2.2 Solo

Planossolos, Neossolos e Luvissolos

2.2.3 Vegetação

Caatinga Arbórea Aberta, sem palmeiras, Contato Cerrado-Caatinga-Floresta Estacional e Contato Cerrado-Caatinga

2.2.4 Geomorfologia

Pediplano do Baixo São Francisco

2.2.5 Geologia

Arenitos, Conglomerados/Brechas, Folhelhos, Paraconglomerados e Siltitos

2.2.6 Ocorrências minerais

Arenoso e Pedra para construção

2.2.7 Hidrografia

Bacia hidrográfica: **Bacia do Rio São Francisco**

Rio(s) principal(is): **Riacho Xingozinho, Riacho do Angico, Riacho Tará, Riacho da Salina e Riacho Minuim**

Áreas irrigadas: **-**

Espelhos d'água: **-**

2.3 Área Especial

2.3.1 Unidades de conservação -

2.3.2 Projetos de assentamento de reforma agrária

Bom Jardim II e Nossa Senhora de Fátima

2.3.3 Projetos cédula da terra -

2.3.4 Projetos crédito fundiário e combate à pobreza rural

Associação Santa Brígida e Comunidades Adjacentes/Fazenda Areira

3 Características Demográficas e Sociais

3.1 Demografia

3.1.1 População, área e densidade demográfica do município de Santa Brígida, no estado da Bahia – 2000/2010

Ano	População	Área (km²)	Densidade Demográfica (hab/km²)
2000	16.903	848,87	19,91
2010	15.060	882,90	17,06

Fonte: IBGE-Censo Demográfico.

3.1.2 População, por situação de domicílio, no município de Santa Brígida, no estado da Bahia – 2010

Situação de Domicílio	População
Total	**15.060**
Urbana	5.611
Rural	9.449

Fonte: IBGE-Censo Demográfico.

3.1.3 População, por sexo, no município de Santa Brígida, no estado da Bahia – 2010

Sexo	População
Total	**15.060**
Homens	7.715
Mulheres	7.345

Fonte: IBGE-Censo Demográfico.

3.1.4 Domicílios, por espécie, no município de Santa Brígida, no estado da Bahia – 2010

Espécie	Quantidade
Total geral	**5.659**
Particulares	**5.654**
Ocupados	4.195
Não ocupados	1.459
Fechado	-
Uso ocasional	720
Vago	739
Coletivos	**5**
Com morador	4
Sem morador	1

Fonte: IBGE-Censo Demográfico.

3.2 Pessoal Ocupado

3.2.1 Pessoal ocupado no mercado formal de trabalho, por setor de atividade econômica, no município de Santa Brígida, no estado da Bahia – 2008-2011

Setor de Atividade	2008	2009	2010	2011
Extrativa mineral	-	-	-	-
Indústria de transformação	7	8	12	19
Serviços industriais de utilidade pública	-	-	-	-
Construção civil	-	-	-	1
Comércio	30	40	42	61
Serviços	5	4	8	9
Administração pública	651	698	742	706
Agropecuária, extrativa vegetal, caça e pesca	4	3	3	6

Fonte: Ministério do Trabalho-RAIS.

3.2.2 Grau de instrução do pessoal ocupado no mercado formal de trabalho, no município de Santa Brígida, no estado da Bahia – 2008-2011

Grau de Instrução	2008	2009	2010	2011
Analfabeto	3	2	3	3
Até o 5º ano incompleto do ensino fundamental	114	111	118	122
5º ano completo do ensino fundamental	61	60	64	60
Do 6º ao 9º ano incompleto do ensino fundamental	63	67	76	74
Ensino fundamental completo	36	37	40	39
Ensino médio incompleto	36	42	56	53
Ensino médio completo	247	279	308	254
Educação superior incompleta	56	68	77	64
Educação superior completa	68	74	63	86
Mestrado completo	13	13	2	47
Doutorado completo	-	-	-	-

Fonte: Ministério do Trabalho-RAIS.

3.3 Educação

3.3.1 Educação infantil

3.3.1.1 Estabelecimentos com educação infantil, por localização e dependência administrativa, no município de Santa Brígida, no estado da Bahia – 2008-2011

Ano	Estabelecimentos								
	Total	Urbana				Rural			
		Federal	Estadual	Municipal	Privada	Federal	Estadual	Municipal	Privada
2008	22	-	-	5	-	-	-	17	-
2009	44	-	-	5	-	-	-	39	-
2010	39	-	-	5	-	-	-	34	-
2011	43	-	-	5	-	-	-	38	-

Fontes: SEC, MEC/Inep.

3.3.1.2 Matrícula inicial na educação infantil, por localização e dependência administrativa, no município de Santa Brígida, no estado da Bahia – 2008-2011

Ano	Matrícula Inicial								
	Total	Urbana				Rural			
		Federal	Estadual	Municipal	Privada	Federal	Estadual	Municipal	Privada
2008	621	-	-	371	-	-	-	250	-
2009	730	-	-	362	-	-	-	368	-
2010	622	-	-	286	-	-	-	336	-
2011	595	-	-	277	-	-	-	318	-

Fontes: SEC, MEC/Inep.
Nota: O mesmo aluno pode ter mais de uma matrícula.

3.3.1.3 Funções docentes na educação infantil, por localização e dependência administrativa, no município de Santa Brígida, no estado da Bahia – 2008-2011

Ano	Funções Docentes								
	Total	Urbana				Rural			
		Federal	Estadual	Municipal	Privada	Federal	Estadual	Municipal	Privada
2008	33	-	-	16	-	-	-	17	-
2009	30	-	-	14	-	-	-	16	-
2010	19	-	-	13	-	-	-	6	-
2011	28	-	-	21	-	-	-	7	-

Fontes: SEC, MEC/Inep.
Nota: Em função docente está contabilizada a atuação do professor em cada etapa de ensino, que pode ocorrer em mais de uma unidade escolar, em mais de uma dependência administrativa e em mais de uma localização ou município.

3.3.2 Ensino fundamental

3.3.2.1 Estabelecimentos com ensino fundamental, por localização e dependência administrativa, no município de Santa Brígida, no estado da Bahia – 2008-2011

Ano	Estabelecimentos								
	Total	Urbana				Rural			
		Federal	Estadual	Municipal	Privada	Federal	Estadual	Municipal	Privada
2008	45	-	-	5	-	-	-	40	-
2009	45	-	-	5	-	-	-	40	-
2010	39	-	-	5	-	-	-	34	-
2011	43	-	-	5	-	-	-	38	-

Fontes: SEC, MEC/Inep.

3.3.2.2 Matrícula inicial no ensino fundamental, por localização e dependência administrativa, no município de Santa Brígida, no estado da Bahia – 2008-2011

Ano	Matrícula Inicial								
	Total	Urbana				Rural			
		Federal	Estadual	Municipal	Privada	Federal	Estadual	Municipal	Privada
2008	3.643	-	-	1.414	-	-	-	2.229	-
2009	3.577	-	-	1.517	-	-	-	2.060	-
2010	3.315	-	-	1.392	-	-	-	1.923	-
2011	3.193	-	-	1.293	-	-	-	1.900	-

Fontes: SEC, MEC/Inep.
Nota: O mesmo aluno pode ter mais de uma matrícula.

3.3.2.3 Funções docentes no ensino fundamental, por localização e dependência administrativa, no município de Santa Brígida, no estado da Bahia – 2008-2011

Ano	Funções Docentes								
	Total	Urbana				Rural			
		Federal	Estadual	Municipal	Privada	Federal	Estadual	Municipal	Privada
2008	191	-	-	65	-	-	-	126	-
2009	191	-	-	67	-	-	-	124	-
2010	168	-	-	59	-	-	-	109	-
2011	191	-	-	66	-	-	-	125	-

Fontes: SEC, MEC/Inep.
Nota: Em função docente está contabilizada a atuação do professor em cada etapa de ensino, que pode ocorrer em mais de uma unidade escolar, em mais de uma dependência administrativa e em mais de uma localização ou município.

3.3.3 Ensino médio

3.3.3.1 Estabelecimentos com ensino médio, por localização e dependência administrativa, no município de Santa Brígida, no estado da Bahia – 2008-2011

Ano	Estabelecimentos								
	Total	Urbana				Rural			
		Federal	Estadual	Municipal	Privada	Federal	Estadual	Municipal	Privada
2008	1	-	1	-	-	-	-	-	-
2009	1	-	1	-	-	-	-	-	-
2010	1	-	1	-	-	-	-	-	-
2011	1	-	1	-	-	-	-	-	-

Fontes: SEC, MEC/Inep.

3.3.3.2 Matrícula inicial no ensino médio, por localização e dependência administrativa, no município de Santa Brígida, no estado da Bahia – 2008-2011

Ano	Matrícula Inicial								
	Total	Urbana				Rural			
		Federal	Estadual	Municipal	Privada	Federal	Estadual	Municipal	Privada
2008	774	-	774	-	-	-	-	-	-
2009	701	-	701	-	-	-	-	-	-
2010	682	-	682	-	-	-	-	-	-
2011	648	-	648	-	-	-	-	-	-

Fontes: SEC, MEC/Inep.
Nota: O mesmo aluno pode ter mais de uma matrícula.

3.3.3.3 Funções docentes no ensino médio, por localização e dependência administrativa, no município de Santa Brígida, no estado da Bahia – 2008-2011

Ano	Funções Docentes								
	Total	Urbana				Rural			
		Federal	Estadual	Municipal	Privada	Federal	Estadual	Municipal	Privada
2008	23	-	23	-	-	-	-	-	-
2009	23	-	23	-	-	-	-	-	-
2010	22	-	22	-	-	-	-	-	-
2011	16	-	16	-	-	-	-	-	-

Fontes: SEC, MEC/Inep.
Nota: Em função docente está contabilizada a atuação do professor em cada etapa de ensino, que pode ocorrer em mais de uma unidade escolar, em mais de uma dependência administrativa e em mais de uma localização ou município.

3.3.4 Educação de jovens e adultos

3.3.4.1 Estabelecimentos com educação de jovens e adultos, por localização e dependência administrativa, no município de Santa Brígida, no estado da Bahia – 2008-2011

Ano	Estabelecimentos								
	Total	Urbana				Rural			
		Federal	Estadual	Municipal	Privada	Federal	Estadual	Municipal	Privada
2008	8	-	-	4	-	-	-	4	-
2009	7	-	-	4	-	-	-	3	-
2010	1	-	-	1	-	-	-	-	-
2011	1	-	-	1	-	-	-	-	-

Fontes: SEC, MEC/Inep.

3.3.4.2 Matrícula inicial na educação de jovens e adultos, por localização e dependência administrativa, no município de Santa Brígida, no estado da Bahia – 2008-2011

Ano	Matrícula Inicial								
	Total	Urbana				Rural			
		Federal	Estadual	Municipal	Privada	Federal	Estadual	Municipal	Privada
2008	678	-	-	483	-	-	-	195	-
2009	407	-	-	272	-	-	-	135	-
2010	258	-	-	258	-	-	-	-	-
2011	245	-	-	245	-	-	-	-	-

Fontes: SEC, MEC/Inep.
Nota: O mesmo aluno pode ter mais de uma matrícula.

3.3.4.3 Funções docentes na educação de jovens e adultos, por localização e dependência administrativa, no município de Santa Brígida, no estado da Bahia – 2008-2011

Ano	Funções Docentes								
	Total	Urbana				Rural			
		Federal	Estadual	Municipal	Privada	Federal	Estadual	Municipal	Privada
2008	41	-	-	25	-	-	-	16	-
2009	28	-	-	15	-	-	-	13	-
2010	10	-	-	10	-	-	-	-	-
2011	14	-	-	14	-	-	-	-	-

Fontes: SEC, MEC/Inep.
Nota: Em função docente está contabilizada a atuação do professor em cada etapa de ensino, que pode ocorrer em mais de uma unidade escolar, em mais de uma dependência administrativa e em mais de uma localização ou município.

3.3.5 Educação Superior

3.3.5.1 Instituições de educação superior, segundo a dependência administrativa, no município de Santa Brígida, no estado da Bahia – 2008-2011

Ano	Total	Instituições			
		Federal	Estadual	Municipal	Privada
2008	-	-	-	-	-
2009	-	-	-	-	-
2010	1	-	-	-	1
2011	1	-	-	-	1

Fonte: MEC/Inep.

3.3.5.2 Matrícula na educação superior, segundo a dependência administrativa, no município de Santa Brígida, no estado da Bahia – 2008-2011

Ano	Total	Matrícula			
		Federal	Estadual	Municipal	Privada
2008	-	-	-	-	-
2009	-	-	-	-	-
2010	90	-	-	-	90
2011	120	-	-	-	120

Fonte: MEC/Inep.
Nota: A partir de 2008 inclui os cursos de graduação à distância.

3.3.5.3 Concluintes da educação superior, segundo a dependência administrativa, no município de Santa Brígida, no estado da Bahia – 2008-2011

Ano	Total	Concluintes			
		Federal	Estadual	Municipal	Privada
2008	-	-	-	-	-
2009	-	-	-	-	-
2010	27	-	-	-	27
2011	33	-	-	-	33

Fonte: MEC/Inep.
Nota: Inclui os cursos de graduação à distância.

3.3.5.4 Matrícula e concluintes por áreas e cursos, no município de Santa Brígida, no estado da Bahia – 2008-2011

Áreas e cursos	Matrícula				Concluintes			
	2008	2009	2010	2011	2008	2009	2010	2011
Agricultura e veterinária - tecnologia em agronegócio	-	-	-	-	-	-	-	-
Ciências sociais, negócios e direito - administração	-	-	4	4	-	-	-	-
Ciências sociais, negócios e direito - ciências contábeis	-	-	-	-	-	-	-	-
Ciências sociais, negócios e direito - gestão da informação	-	-	-	-	-	-	-	-
Ciências sociais, negócios e direito - gestão de pessoal/recursos humanos	-	-	-	-	-	-	-	-
Ciências sociais, negócios e direito - gestão financeira	-	-	-	-	-	-	-	-
Ciências sociais, negócios e direito - marketing/propaganda	-	-	-	-	-	-	-	-
Educação - formação de professor de biologia	-	-	-	-	-	-	-	-
Educação - formação de professor de geografia	-	-	-	-	-	-	-	-
Educação - formação de professor de história	-	-	5	5	-	-	-	-
Educação - formação de professor de língua/literatura vernácula e língua estrangeira moderna	-	-	-	-	-	-	-	-
Educação - formação de professor de matemática	-	-	-	-	-	-	-	-
Educação - formação de professor de química	-	-	-	-	-	-	-	-
Educação - pedagogia	-	-	81	111	-	-	27	33
Engenharia, produção e construção - engenharia ambiental e sanitária	-	-	-	-	-	-	-	-
Engenharia, produção e construção - engenharia civil	-	-	-	-	-	-	-	-
Engenharia, produção e construção - engenharia de produção	-	-	-	-	-	-	-	-
Engenharia, produção e construção - engenharia elétrica	-	-	-	-	-	-	-	-
Engenharia, produção e construção - tecnologia em açúcar e álcool	-	-	-	-	-	-	-	-
Saúde e bem estar social - serviço social	-	-	-	-	-	-	-	-
Serviços - gestão ambiental	-	-	-	-	-	-	-	-
Serviços - saúde e segurança no trabalho	-	-	-	-	-	-	-	-
Serviços - serviço aeroportuário	-	-	-	-	-	-	-	-

Fonte: MEC/Inep.
Nota: Inclui os cursos de graduação à distância.

3.4 Saúde

3.4.1 Hospitais conveniados com o SUS, segundo a esfera administrativa e leitos, no município de Santa Brígida, no estado da Bahia – 2009-2012

Ano	Hospitais Segundo Esfera Administrativa					Leitos	
	Total	Federal	Estadual	Municipal	Privada	Existentes	SUS
2009	-	-	-	-	-	-	-
2010	-	-	-	-	-	-	-
2011	-	-	-	-	-	-	-
2012	-	-	-	-	-	-	-

Fontes: Datasus-CNES, Sesab/Suvisa/DIS.

3.4.2 Servidores estaduais da área de saúde, segundo o tipo de ocupação, no município de Santa Brígida, no estado da Bahia – 2009-2012

Tipo de Ocupação	2009	2010	2011	2012
Total	**6**	**7**	**7**	**7**
Agente serviços de saúde	1	1	1	1
Assistente social	-	-	-	-
Atendente de enfermagem	-	-	-	-
Atendente rural	-	-	-	-
Auxiliar de enfermagem	4	5	5	5
Auxiliar serviços de saúde/Atendente rural	1	1	1	1
Enfermeiro	-	-	-	-
Farmacêutico	-	-	-	-
Fisioterapeuta	-	-	-	-
Médico	-	-	-	-
Nutricionista	-	-	-	-
Odontólogo	-	-	-	-
Técnico em patologia clínica	-	-	-	-
Técnico em radiologia	-	-	-	-
Outras ocupações	-	-	-	-

Fonte: Sesab.

3.4.3 Óbitos, por grupo de causas, no município de Santa Brígida, no estado da Bahia – 2009-2012

Grupo de Causas	2009	2010	2011	2012
Total	**62**	**61**	**62**	**83**
Algumas afecções originadas no período perinatal	2	3	1	7
Algumas doenças infecciosas e parasitárias	4	5	3	1
Causas externas de morbidade e mortalidade	17	15	12	15
Doenças da pele e tecido subcutâneo	-	-	-	-
Doenças do aparelho circulatório	13	11	12	27
Doenças do aparelho digestivo	3	2	5	1
Doenças do aparelho geniturinário	1	-	-	2
Doenças do aparelho respiratório	4	2	3	5
Doenças do olho e anexos	-	-	-	-
Doenças do ouvido e da apófise mastóide	-	-	-	-
Doenças do sangue e dos órgãos hematopoéticos e alguns transtornos imunitários	-	-	-	-
Doenças do sistema nervoso	1	-	3	-
Doenças do sistema osteomuscular e do tecido conjuntivo	-	-	-	-
Doenças endócrinas, nutricionais e metabólicas	3	2	8	10
Gravidez, parto e puerpério	-	-	1	-
Malformações congênitas, deformidades e anomalias cromossômicas	3	2	2	1
Neoplasias (tumores)	3	3	3	9
Sintomas, sinais e achados anormais de exames clínicos e de laboratório não classificados em outro item (causas mal definidas)	6	16	9	5
Transtornos mentais e comportamentais	2	-	-	-

Fontes: Sesab/Suvisa/DIS, MS-SIM.

3.4.4 Óbitos, por faixa etária, no município de Santa Brígida, no estado da Bahia – 2009-2012

Ano	Faixa Etária						
	Total	< 1 Ano	1 a 4	5 a 14	15 a 49	≥ 50 anos	Idade Ignorada
2009	62	9	-	4	13	36	-
2010	59	7	-	1	17	34	-
2011	62	1	2	2	18	39	-
2012	82	9	-	-	20	53	-

Fontes: Sesab/Suvisa/DIS, MS-SIM.

3.4.5 Casos de algumas doenças transmissíveis, de notificação obrigatória, independentes de confirmação, no município de Santa Brígida, no estado da Bahia – 2008-2011

Doenças Transmissíveis	2008	2009	2010	2011
Total	**21**	**10**	**12**	**17**
Chagas aguda	-	-	-	-
Coqueluche	-	-	-	-
Dengue	13	4	5	8
Difteria	-	-	-	-
Doenças exantemáticas (1)	1	1	-	2
Esquistossomose (2)	-	-	-	-
Febre tifóide	-	-	-	-
Hanseníase (3)	4	1	4	1
Hepatite viral	1	2	1	4
Leishmaniose tegumentar (3)	-	-	-	-
Leishmaniose visceral	-	-	-	-
Leptospirose	-	-	-	-
Malária	-	-	-	-
Meningites	-	-	1	-
Paralisia flácida	-	-	-	-
Tétano acidental	-	-	-	-
Tétano neonatal	-	-	-	-
Tuberculose extra-pulmonar	-	1	-	1
Tuberculose pulmonar	2	1	1	1

Fontes: Sesab/Suvisa/DIS, MS-Sinan.
Nota: Para 2008 dados processados em 20-11-2009; para 2009, em 06-08-2010; para 2010, em 26-01-2012 e para 2011, em 25-10-2012.
(1) Casos suspeitos de sarampo e rubéola sem confirmação.
(2) Casos confirmados.
(3) Casos notificados em área não endêmica.

3.4.6 Casos de algumas doenças sexualmente transmissíveis, de notificação obrigatória, independentes de confirmação, no município de Santa Brígida, no estado da Bahia – 2008-2011

Ano	Aids (1)	Condiloma Acuminado	Herpes Genital	Sífilis		
				Congênita	Em Adulto	Gestante
2008	-	-	-	-	-	-
2009	-	-	-	-	-	-
2010	-	-	-	-	-	-
2011	-	-	-	-	-	-

Fontes: Sesab/Suvisa/DIS, MS-Sinan.
Nota: Para 2008 dados processados em 20-11-2009; para 2009, em 06-08-2010; para 2010, em 26-01-2012 e para 2011, em 25-10-2012.
(1) Casos confirmados.

3.5 Índice de Desenvolvimento Social

3.5.1 Índice de Desenvolvimento Social, segundo seus componentes, no município de Santa Brígida, no estado da Bahia – 2002, 2004, 2006

Ano	INS	Classificação (1)	INE	Classificação (1)	ISB	Classificação (1)	IRMCH	Classificação (1)	IDS	Classificação (1)
2002	4.991,58	222º	4.944,96	361º	4.907,23	366º	4.929,42	349º	4.943,20	366º
2004	4.965,20	328º	4.940,84	358º	4.908,37	369º	4.929,42	349º	4.935,92	381º
2006	4.945,67	372º	4.931,91	370º	4.910,78	364º	4.929,42	349º	4.929,43	391º

Fonte: SEI.
Notas: INS – Índice do Nível de Saúde.
INE – Índice do Nível de Educação.
ISB – Índice dos Serviços Básicos.
IRMCH – Índice de Renda Média dos Chefes de Família.
IDS – Índice de Desenvolvimento Social.
(1) Posição em relação aos demais municípios do Estado.

3.6 Bolsa Família

3.6.1 Situação do Programa Bolsa Família no município de Santa Brígida, no estado da Bahia – 2010/2013

Dados Gerais	Quantidade	Período
População total do município	15.060	2010
Total de famílias cadastradas (1)	4.180	05/2013
Número de famílias beneficiárias do Programa Bolsa Família	2.721	08/2013

Fontes: MDS, IBGE.
(1) O total de famílias cadastradas poderá, conforme a legislação do CadÚnico, incluir famílias que tenham renda familiar per capita maior que meio salário mínimo. Isso explica a possivel diferença de valores entre o total de famílias cadastradas.

4 Transporte

4.1 Veículos registrados, por tipo, no município de Santa Brígida, no estado da Bahia 2009-2012

Ano	Automóvel	Caminhão	Camioneta	Micro-ônibus	Moto	Ônibus	Outros
2009	234	17	75	16	405	15	25
2010	269	25	88	20	505	19	40
2011	318	32	104	18	599	19	51
2012	380	31	118	27	717	26	62

Fonte: Detran.

5 Serviços Básicos

5.1 Energia Elétrica

5.1.1 Consumidores de energia elétrica, por classe, no município de Santa Brígida, no estado da Bahia 2009-2012

Ano	Residencial	Industrial	Comercial	Rural	Serviços e Poderes Públicos	Outros (1)	Total
2009	3.502	12	148	179	135	1	3.977
2010	3.664	14	151	170	138	1	4.138
2011	3.942	11	157	161	146	1	4.418
2012	4.184	12	159	159	153	1	4.668

Fonte: Coelba.
(1) Consumidores próprios dos sistemas Coelba.

5.1.2 Consumo de energia elétrica, por classe, no município de Santa Brígida, no estado da Bahia 2009-2012

(KWh)

Ano	Residencial	Industrial	Comercial	Rural	Serviços e Poderes Públicos	Outros (1)	Total
2009	2.398.169	56.762	293.299	133.940	1.092.255	906	3.975.331
2010	2.775.911	83.802	339.049	143.635	1.117.981	895	4.461.273
2011	3.078.681	156.202	354.537	148.545	1.305.545	836	5.044.346
2012	3.295.390	198.296	421.341	153.124	1.571.288	832	5.640.271

Fonte: Coelba.
(1) Consumo próprio dos sistemas Coelba.

5.2 Abastecimento d'Água

5.2.1 Ligações, economias e volume de água faturado no município de Santa Brígida, no estado da Bahia 2007-2010

Ano	Ligações	Economias	Volume (m^3)
2007	2.210	2.256	314.255
2008	2.341	2.417	357.754
2009	2.413	2.479	363.152
2010	2.535	2.598	365.312

Fonte: Embasa.

5.3 Correios

5.3.1 Agências de correios e unidades operacionais de atendimento no município de Santa Brígida, no estado da Bahia – 2009-2012

Ano	Total	Agência de Correio	Agência de Correio Comunitária	Agência de Correio Franqueada	Caixa de Coleta	Posto de Venda de Selo	Outros
2009	2	1	-	-	1	-	-
2010	2	1	-	-	1	-	-
2011	2	1	-	-	1	-	-
2012	1	1	-	-	-	-	-

Fonte: EBCT.

5.4 Bancos

5.4.1 Distribuição de agências bancárias no município de Santa Brígida, no estado da Bahia – 2009-2012

Ano	Natureza Administrativa	
	Federal	Particular
2009	-	1
2010	-	1
2011	-	1
2012	-	1

Fonte: Banco Central.

6 Informações Econômicas

6.1 Agropecuária

6.1.1 Produção, área colhida e rendimento médio dos principais produtos agrícolas no município de Santa Brígida, no estado da Bahia – 2008-2011

Produtos	2008			2009			2010			2011		
	Produção (t)	Área Colhida (ha)	Rendimento Médio (kg/ha)	Produção (t)	Área Colhida (ha)	Rendimento Médio (kg/ha)	Produção (t)	Área Colhida (ha)	Rendimento Médio (kg/ha)	Produção (t)	Área Colhida (ha)	Rendimento Médio (kg/ha)
Algodão herbáceo (em caroço)	15	100	150	15	100	150	-	-	-	7	50	140
Feijão (em grão)	3.662	7.300	502	3.162	5.300	597	3.162	5.300	597	339	1.590	213
Mandioca	12.000	800	15.000	7.920	660	12.000	8.160	680	12.000	7.440	620	12.000
Milho (em grão)	5.600	7.000	800	4.800	5.000	960	4.850	5.000	970	2.400	1.500	1.600
Sorgo granífero (em grão)	-	-	-	38	80	475	-	-	-	-	-	-

Fonte: IBGE-PAM.

6.1.2 Efetivo dos principais rebanhos no município de Santa Brígida, no estado da Bahia – 2008-2011

Tipo de Rebanho	Efetivo (cabeças)			
	2008	2009	2010	2011
Asininos	1.369	1.300	1.050	970
Bovinos	23.473	24.646	22.522	23.522
Caprinos	4.575	4.803	5.600	5.040
Equinos	707	671	790	680
Galinhas	12.359	11.123	11.679	12.262
Galos, frangas, frangos e pintos	17.733	18.619	20.480	19.865
Muares	772	810	690	580
Ovinos	12.838	12.196	14.520	14.810
Suínos	2.552	3.399	3.938	3.580

Fonte: IBGE-PPM.

6.1.3 Produção dos principais produtos de origem animal no município de Santa Brígida, no estado da Bahia – 2008-2011

Produto	2008	2009	2010	2011
Leite (mil litros)	2.030	2.131	2.558	2.400
Mel de abelha (quilogramas)	20.000	-	22.571	56.000
Ovos de galinha (mil dúzias)	94	98	108	111

Fonte: IBGE-PPM.

6.1.4 Financiamentos concedidos a produtores e cooperativas, por atividade e finalidade, no município de Santa Brígida, no estado da Bahia – 2009-2012

Ano/Atividade	Custeio		Investimento		Comercialização		Total	
	Contrato	Valor (R$ 1,00)	Contrato	Valor (R$ 1,00)	Contrato	Valor (R$1,00)	Contrato	Valor (R$ 1,00)
2009								
Agrícola	2	47.636,55	176	781.118,19	-	0,00	178	828.754,74
Pecuária	1	4.998,18	301	1.039.354,08	-	0,00	302	1.044.352,26
2010								
Agrícola	12	127.372,50	176	704.369,45	-	0,00	188	831.741,95
Pecuária	28	65.353,87	321	1.811.778,75	-	0,00	349	1.877.132,62
2011								
Agrícola	13	163.636,80	74	441.432,80	-	0,00	87	605.069,60
Pecuária	61	128.719,72	212	660.943,35	-	0,00	273	789.663,07
2012	-	0,00	436	1.551.628,36	-	0,00	436	1.551.628,36
Agrícola	32	161.834,26	441	893.481,12	-	0,00	473	1.055.315,38
Pecuária								

Fonte: Banco Central.

6.2 PIB Municipal

6.2.1 Valor Adicionado, PIB e PIB per capita a preços correntes no município de Santa Brígida, no estado da Bahia – 2007-2010

Ano	Valor Adicionado (R$ milhões)			Valor Adicionado APU (2) (R$ milhões)	Impostos Sobre Produtos (R$ milhões)	PIB (R$ milhões)	PIB Per Capita (R$ 1,00)
	Agropecuária	Indústria	Serviços (1)				
2007	17,89	3,66	31,23	19,59	1,57	54,35	3.505,18
2008	11,42	3,88	33,06	20,99	1,60	49,96	3.165,93
2009	8,58	4,83	38,02	23,88	1,77	53,20	3.398,99
2010 (3)	8,46	6,13	42,84	26,72	2,18	59,60	3.957,73

Fontes: SEI, IBGE.
(1) Inclui APU.
(2) Administração Pública (atividades governamentais).
(3) Dados sujeitos a retificações.

6.3 Finanças Públicas

6.3.1 Arrecadação municipal, estadual e transferências constitucionais no município de Santa Brígida, no estado da Bahia – 2009-2012

(R$1,00)

Ano	Municipal (1)			Estadual				Transferências	
	IPTU	ISS	Total	ICMS	IPVA	ITD	Total	Estado	União
2009	15.351,43	204.050,81	219.402,24	442.030,95	87.831,24	300,00	530.162,19	1.261.521,93	6.182.903,36
2010	7.919,91	189.819,44	197.739,35	360.832,89	107.489,79	0,00	468.322,68	1.569.176,14	6.640.051,17
2011	62.282,92	217.718,11	280.001,03	347.262,35	129.916,59	1.200,00	478.378,94	1.723.417,88	8.241.058,07
2012	21.769,11	212.174,56	233.943,67	292.837,86	154.661,19	40,00	447.539,05	1.950.908,87	8.494.003,10

Fontes: STN, Sefaz-BA.
(1) Dados do Finanças do Brasil-Finbra.

6.4 Índice de Desenvolvimento Econômico

6.4.1 Índice de Desenvolvimento Econômico, segundo seus componentes, no município de Santa Brígida, no estado da Bahia – 2002, 2004, 2006

Ano	INF	Classificação (1)	IQM	Classificação (1)	IPM	Classificação (1)	IDE	Classificação (1)
2002	4.988,84	236º	4.992,80	149º	4.985,78	192º	4.989,14	197º
2004	4.988,45	267º	4.991,96	187º	4.986,31	179º	4.988,91	203º
2006	4.945,20	326º	4.970,90	316º	4.985,53	259º	4.967,18	340º

Fonte: SEI.
Notas: INF – Índice de Infraestrutura.
IQM – Índice de Qualificação da Mão de Obra.
IPM – Índice do Produto Municipal.
IDE – Índice de Desenvolvimento Econômico.
(1) Posição em relação aos demais municípios do Estado.

7 Justiça Eleitoral

7.1 Eleitorado e abstenção nas eleições no município de Santa Brígida, no estado da Bahia – 2010

Especificação	Dados Gerais
Eleitorado	11.164
Abstenção - 1º turno %	27,90
Abstenção - 2º turno %	30,61

Fonte: TSE.

7.2 Resultado das eleições para presidente e governador no município de Santa Brígida, no estado da Bahia – 2010

Cargos/Partidos	Votos		Situação
	Nominais	% Votos Válidos	
Presidente - 2º turno			
PT	6.100	83,95	Eleito
PSDB	1.166	16,05	Não Eleito
Governador - 1º turno			
PT	5.523	80,96	Eleito
DEM	444	6,51	Não Eleito
Outros	855	12,53	Não Eleito

Fonte: TSE.

7.3 Resultado das eleições para prefeito no município de Santa Brígida, no estado da Bahia – 2012

Cargo/Partidos	Votos		Situação
	Nominais	% Votos Válidos	
Prefeito - 1º turno			
PT	4.392	48,02	Eleito
PRP	10	0,11	Não Eleito
PMDB	0	0,00	Não Eleito

Fonte: TSE.

Sítio do Quinto

Foto: **Lourival Custódio**

SÍTIO DO QUINTO

TERRITÓRIO DE IDENTIDADE
SEMIÁRIDO NORDESTE II

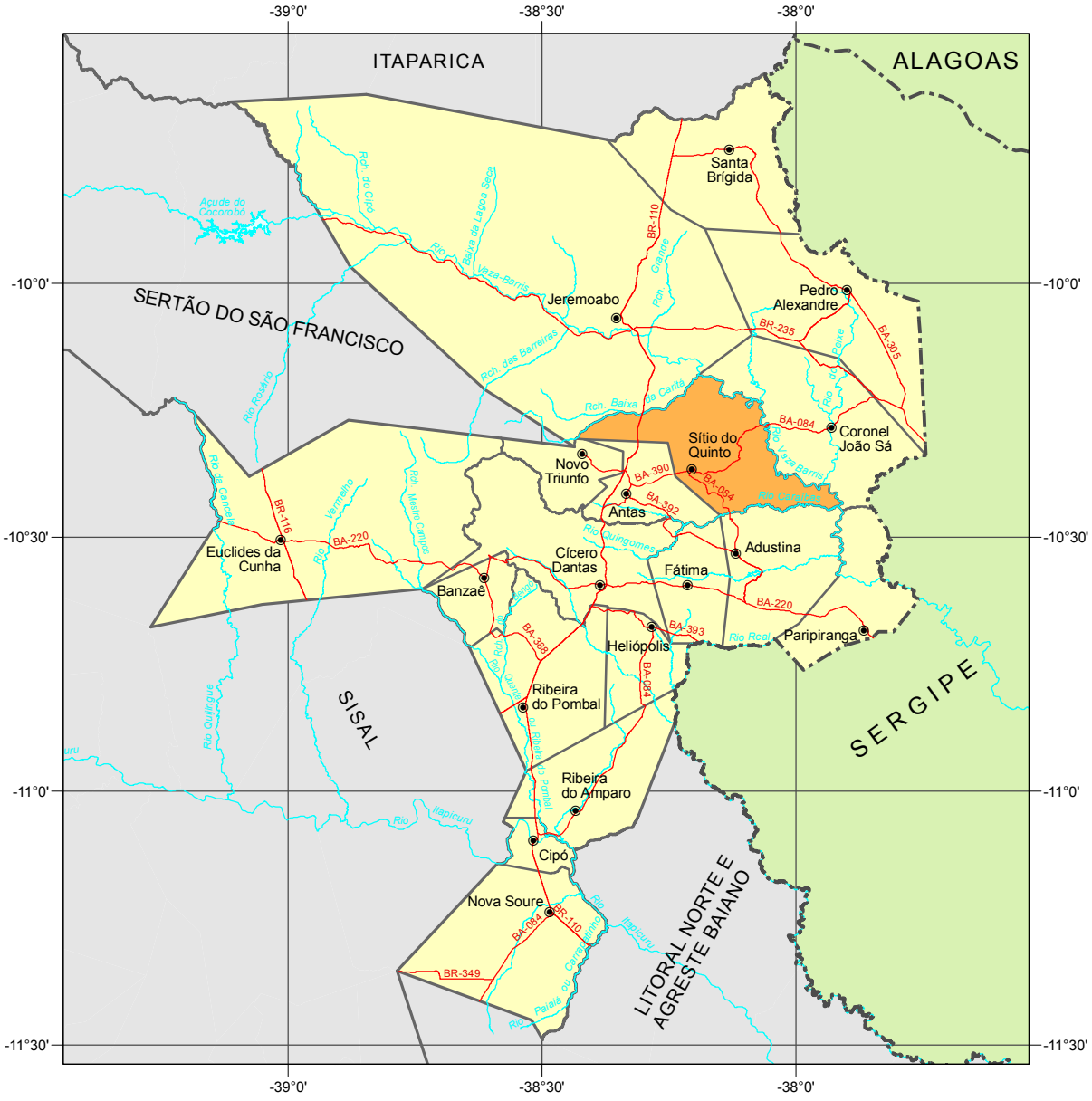

Fonte: BAHIA (2012); SEI (2010).

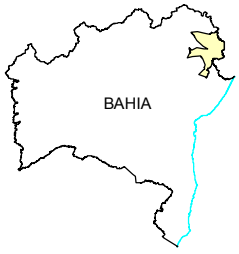

ESCALA: 1:1.500.000

0 15 30 45 60 75 km

Sítio do Quinto

1 Informações Gerais

1.1 Regionalização

Mesorregião Geográfica: **Nordeste Baiano**

Microrregião Geográfica: **13. Jeremoabo**

Região Econômica: **06. Nordeste**

Região Administrativa: **10. Paulo Afonso**

Eixo de Desenvolvimento: **Nordeste**

Território de Identidade: **17. Semiárido Nordeste II**

Incluído na Região Semiárida

1.2 Legislação Político/Administrativa

Lei de Criação: **n° 5.001 de 13/06/1989. Publicada no DOE de 14/06/1989**

Lei Vigente: **n° 5.001 de 13/06/1989. Publicada no DOE de 14/06/1989**

Outras Leis de Referência: **-**

Município de Origem: **Jeremoabo**

Distritos: **Sítio do Quinto (sede)**

Limites Intermunicipais: **Adustina, Antas, Coronel João Sá, Jeremoabo e Novo Triunfo**

2 Informações Geográficas

2.1 Indicadores Geográficos

2.1.1 Área, coordenadas geográficas, altitude e distância da capital

Área (Km^2)	Coordenadas Geográficas		Altitude (m)	Distância da Capital (Km)
	Latitude Sul	Longitude Oeste		
702,10	-10º21'00"	38º13'00"	332	350

Fonte: IBGE, 2010; Derba, 2007.

2.2 Recursos Naturais

2.2.1 Clima

Tipo Climático: **Subúmido a seco**

Temperatura média anual (ºC): **23,2**

Período chuvoso: **março a agosto**

Pluviosidade anual (mm): **893,9**

2.2.2 Solo

Neossolos e Luvissolos

2.2.3 Vegetação

Contato Caatinga-Floresta Estacional, Contato Cerrado-Caatinga e Contato Cerrado-Caatinga-Floresta Estacional

2.2.4 Geomorfologia

Tabuleiro Dissecado do Vaza Barris e Tabuleiros do Itapicuru

2.2.5 Geologia

Arenitos, Conglomerados/Brechas, Folhelhos, Grauvacas e Paraconglomerados

2.2.6 Ocorrências minerais

Manganês e Calcário

2.2.7 Hidrografia

Bacia hidrográfica: **Bacia do Rio Vaza-Barris**

Rio(s) principal(is): **Rio Vaza-Barris e Rio Caraíbas**

Áreas irrigadas: **-**

Espelhos d'água: **-**

2.3 Área Especial

2.3.1 Unidades de conservação -

2.3.2 Projetos de assentamento de reforma agrária

Porteiras, Tingui Gonçalves e Desenvolvimento

2.3.3 Projetos cédula da terra -

2.3.4 Projetos crédito fundiário e combate à pobreza rural -

3 Características Demográficas e Sociais

3.1 Demografia

3.1.1 População, área e densidade demográfica do município de Sítio do Quinto, no estado da Bahia – 2000/2010

Ano	População	Área (km²)	Densidade Demográfica (hab/km²)
2000	17.031	651,96	26,12
2010	12.592	702,10	17,94

Fonte: IBGE-Censo Demográfico.

3.1.2 População, por situação de domicílio, no município de Sítio do Quinto, no estado da Bahia – 2010

Situação de Domicílio	População
Total	**12.592**
Urbana	5.172
Rural	7.420

Fonte: IBGE-Censo Demográfico.

3.1.3 População, por sexo, no município de Sítio do Quinto, no estado da Bahia – 2010

Sexo	População
Total	**12.592**
Homens	6.282
Mulheres	6.310

Fonte: IBGE-Censo Demográfico.

3.1.4 Domicílios, por espécie, no município de Sítio do Quinto, no estado da Bahia – 2010

Espécie	Quantidade
Total geral	**5.047**
Particulares	**5.043**
Ocupados	3.782
Não ocupados	1.261
Fechado	-
Uso ocasional	564
Vago	697
Coletivos	**4**
Com morador	3
Sem morador	1

Fonte: IBGE-Censo Demográfico.

3.2 Pessoal Ocupado

3.2.1 Pessoal ocupado no mercado formal de trabalho, por setor de atividade econômica, no município de Sítio do Quinto, no estado da Bahia – 2008-2011

Setor de Atividade	2008	2009	2010	2011
Extrativa mineral	-	-	-	-
Indústria de transformação	-	-	-	-
Serviços industriais de utilidade pública	-	-	-	-
Construção civil	13	4	13	12
Comércio	9	9	9	17
Serviços	2	3	3	3
Administração pública	913	672	949	637
Agropecuária, extrativa vegetal, caça e pesca	-	-	2	-

Fonte: Ministério do Trabalho-RAIS.

3.2.2 Grau de instrução do pessoal ocupado no mercado formal de trabalho, no município de Sítio do Quinto, no estado da Bahia – 2008-2011

Grau de Instrução	2008	2009	2010	2011
Analfabeto	2	2	2	1
Até o 5º ano incompleto do ensino fundamental	34	22	24	23
5º ano completo do ensino fundamental	52	49	51	44
Do 6º ao 9º ano incompleto do ensino fundamental	98	73	72	74
Ensino fundamental completo	151	99	146	87
Ensino médio incompleto	132	95	221	107
Ensino médio completo	392	298	378	302
Educação superior incompleta	21	9	8	8
Educação superior completa	55	41	74	23
Mestrado completo	-	-	-	-
Doutorado completo	-	-	-	-

Fonte: Ministério do Trabalho-RAIS.

3.3 Educação

3.3.1 Educação infantil

3.3.1.1 Estabelecimentos com educação infantil, por localização e dependência administrativa, no município de Sítio do Quinto, no estado da Bahia – 2008-2011

Ano	Estabelecimentos								
	Total	Urbana				Rural			
		Federal	Estadual	Municipal	Privada	Federal	Estadual	Municipal	Privada
2008	27	-	-	3	-	-	-	24	-
2009	27	-	-	3	-	-	-	24	-
2010	29	-	-	2	1	-	-	26	-
2011	25	-	-	2	1	-	-	22	-

Fontes: SEC, MEC/Inep.

3.3.1.2 Matrícula inicial na educação infantil, por localização e dependência administrativa, no município de Sítio do Quinto, no estado da Bahia – 2008-2011

Ano	Matrícula Inicial								
	Total	Urbana				Rural			
		Federal	Estadual	Municipal	Privada	Federal	Estadual	Municipal	Privada
2008	637	-	-	337	-	-	-	300	-
2009	606	-	-	340	-	-	-	266	-
2010	508	-	-	265	25	-	-	218	-
2011	507	-	-	231	52	-	-	224	-

Fontes: SEC, MEC/Inep.
Nota: O mesmo aluno pode ter mais de uma matrícula.

3.3.1.3 Funções docentes na educação infantil, por localização e dependência administrativa, no município de Sítio do Quinto, no estado da Bahia – 2008-2011

Ano	Funções Docentes								
	Total	Urbana				Rural			
		Federal	Estadual	Municipal	Privada	Federal	Estadual	Municipal	Privada
2008	41	-	-	27	-	-	-	14	-
2009	47	-	-	26	-	-	-	21	-
2010	33	-	-	23	1	-	-	9	-
2011	29	-	-	17	3	-	-	9	-

Fontes: SEC, MEC/Inep.
Nota: Em função docente está contabilizada a atuação do professor em cada etapa de ensino, que pode ocorrer em mais de uma unidade escolar, em mais de uma dependência administrativa e em mais de uma localização ou município.

3.3.2 Ensino fundamental

3.3.2.1 Estabelecimentos com ensino fundamental, por localização e dependência administrativa, no município de Sítio do Quinto, no estado da Bahia – 2008-2011

Ano	Estabelecimentos								
	Total	Urbana				Rural			
		Federal	Estadual	Municipal	Privada	Federal	Estadual	Municipal	Privada
2008	27	-	-	3	-	-	-	24	-
2009	28	-	-	3	-	-	-	25	-
2010	30	-	-	2	-	-	-	28	-
2011	30	-	-	2	1	-	-	27	-

Fontes: SEC, MEC/Inep.

3.3.2.2 Matrícula inicial no ensino fundamental, por localização e dependência administrativa, no município de Sítio do Quinto, no estado da Bahia – 2008-2011

Ano	Matrícula Inicial								
	Total	Urbana				Rural			
		Federal	Estadual	Municipal	Privada	Federal	Estadual	Municipal	Privada
2008	2.847	-	-	1.968	-	-	-	879	-
2009	2.782	-	-	1.781	-	-	-	1.001	-
2010	2.699	-	-	1.551	-	-	-	1.148	-
2011	2.437	-	-	1.408	16	-	-	1.013	-

Fontes: SEC, MEC/Inep.
Nota: O mesmo aluno pode ter mais de uma matrícula.

3.3.2.3 Funções docentes no ensino fundamental, por localização e dependência administrativa, no município de Sítio do Quinto, no estado da Bahia – 2008-2011

Ano	Funções Docentes								
	Total	Urbana				Rural			
		Federal	Estadual	Municipal	Privada	Federal	Estadual	Municipal	Privada
2008	131	-	-	81	-	-	-	50	-
2009	124	-	-	62	-	-	-	62	-
2010	143	-	-	62	-	-	-	81	-
2011	137	-	-	70	1	-	-	66	-

Fontes: SEC, MEC/Inep.
Nota: Em função docente está contabilizada a atuação do professor em cada etapa de ensino, que pode ocorrer em mais de uma unidade escolar, em mais de uma dependência administrativa e em mais de uma localização ou município.

3.3.3 Ensino médio

3.3.3.1 Estabelecimentos com ensino médio, por localização e dependência administrativa, no município de Sítio do Quinto, no estado da Bahia – 2008-2011

Ano	Estabelecimentos								
	Total	Urbana				Rural			
		Federal	Estadual	Municipal	Privada	Federal	Estadual	Municipal	Privada
2008	1	-	1	-	-	-	-	-	-
2009	1	-	1	-	-	-	-	-	-
2010	1	-	1	-	-	-	-	-	-
2011	1	-	1	-	-	-	-	-	-

Fontes: SEC, MEC/Inep.

3.3.3.2 Matrícula inicial no ensino médio, por localização e dependência administrativa, no município de Sítio do Quinto, no estado da Bahia – 2008-2011

Ano	Matrícula Inicial								
	Total	Urbana				Rural			
		Federal	Estadual	Municipal	Privada	Federal	Estadual	Municipal	Privada
2008	455	-	455	-	-	-	-	-	-
2009	504	-	504	-	-	-	-	-	-
2010	408	-	408	-	-	-	-	-	-
2011	499	-	499	-	-	-	-	-	-

Fontes: SEC, MEC/Inep.
Nota: O mesmo aluno pode ter mais de uma matrícula.

3.3.3.3 Funções docentes no ensino médio, por localização e dependência administrativa, no município de Sítio do Quinto, no estado da Bahia – 2008-2011

Ano	Funções Docentes								
	Total	Urbana				Rural			
		Federal	Estadual	Municipal	Privada	Federal	Estadual	Municipal	Privada
2008	16	-	16	-	-	-	-	-	-
2009	17	-	17	-	-	-	-	-	-
2010	17	-	17	-	-	-	-	-	-
2011	13	-	13	-	-	-	-	-	-

Fontes: SEC, MEC/Inep.
Nota: Em função docente está contabilizada a atuação do professor em cada etapa de ensino, que pode ocorrer em mais de uma unidade escolar, em mais de uma dependência administrativa e em mais de uma localização ou município.

3.3.4 Educação de jovens e adultos

3.3.4.1 Estabelecimentos com educação de jovens e adultos, por localização e dependência administrativa, no município de Sítio do Quinto, no estado da Bahia – 2008-2011

Ano	Estabelecimentos								
	Total	Urbana				Rural			
		Federal	Estadual	Municipal	Privada	Federal	Estadual	Municipal	Privada
2008	8	-	-	1	-	-	-	7	-
2009	9	-	-	2	-	-	-	7	-
2010	8	-	-	1	-	-	-	7	-
2011	7	-	-	2	-	-	-	5	-

Fontes: SEC, MEC/Inep.

3.3.4.2 Matrícula inicial na educação de jovens e adultos, por localização e dependência administrativa, no município de Sítio do Quinto, no estado da Bahia – 2008-2011

Ano	Matrícula Inicial								
	Total	Urbana				Rural			
		Federal	Estadual	Municipal	Privada	Federal	Estadual	Municipal	Privada
2008	252	-	-	79	-	-	-	173	-
2009	199	-	-	62	-	-	-	137	-
2010	149	-	-	43	-	-	-	106	-
2011	278	-	-	222	-	-	-	56	-

Fontes: SEC, MEC/Inep.
Nota: O mesmo aluno pode ter mais de uma matrícula.

3.3.4.3 Funções docentes na educação de jovens e adultos, por localização e dependência administrativa, no município de Sítio do Quinto, no estado da Bahia – 2008-2011

Ano	Funções Docentes								
	Total	Urbana				Rural			
		Federal	Estadual	Municipal	Privada	Federal	Estadual	Municipal	Privada
2008	10	-	-	2	-	-	-	8	-
2009	13	-	-	3	-	-	-	10	-
2010	9	-	-	2	-	-	-	7	-
2011	22	-	-	17	-	-	-	5	-

Fontes: SEC, MEC/Inep.
Nota: Em função docente está contabilizada a atuação do professor em cada etapa de ensino, que pode ocorrer em mais de uma unidade escolar, em mais de uma dependência administrativa e em mais de uma localização ou município.

3.3.5 Educação Superior

3.3.5.1 Instituições de educação superior, segundo a dependência administrativa, no município de Sítio do Quinto, no estado da Bahia – 2008-2011

Ano	Total	Instituições			
		Federal	Estadual	Municipal	Privada
2008	-	-	-	-	-
2009	1	-	1	-	-
2010	1	-	-	-	1
2011	3	1	1	-	1

Fonte: MEC/Inep.

3.3.5.2 Matrícula na educação superior, segundo a dependência administrativa, no município de Sítio do Quinto, no estado da Bahia – 2008-2011

Ano	Total	Matrícula			
		Federal	Estadual	Municipal	Privada
2008	-	-	-	-	-
2009	40	-	40	-	-
2010	27	-	-	-	27
2011	1	-	-	-	1

Fonte: MEC/Inep.
Nota: A partir de 2008 inclui os cursos de graduação à distância.

3.3.5.3 Concluintes da educação superior, segundo a dependência administrativa, no município de Sítio do Quinto, no estado da Bahia – 2008-2011

Ano	Total	Concluintes			
		Federal	Estadual	Municipal	Privada
2008	-	-	-	-	-
2009	-	-	-	-	-
2010	26	-	-	-	26
2011	-	-	-	-	-

Fonte: MEC/Inep.
Nota: Inclui os cursos de graduação à distância.

3.3.5.4 Matrícula e concluintes por áreas e cursos, no município de Sítio do Quinto, no estado da Bahia – 2008-2011

Áreas e cursos	Matrícula				Concluintes			
	2008	2009	2010	2011	2008	2009	2010	2011
Ciências, matemática e computação - ciências da computação	-	-	-	-	-	-	-	-
Ciências sociais, negócios e direito - administração	-	-	-	-	-	-	-	-
Ciências sociais, negócios e direito - administração pública	-	-	-	-	-	-	-	-
Ciências sociais, negócios e direito - gestão da informação	-	-	-	-	-	-	-	-
Educação - formação de professor de ciências	-	-	-	-	-	-	-	-
Educação - formação de professor de computação (informática)	-	-	-	-	-	-	-	-
Educação - formação de professor de geografia	-	-	-	-	-	-	-	-
Educação - formação de professor de história	-	-	-	-	-	-	-	-
Educação - formação de professor de língua/literatura estrangeira moderna	-	-	-	-	-	-	-	-
Educação - formação de professor de língua/literatura vernácula (português)	-	-	27	1	-	-	26	-
Educação - formação de professor de matemática	-	40	-	-	-	-	-	-
Educação - formação de professor de música	-	-	-	-	-	-	-	-
Educação - pedagogia	-	-	-	-	-	-	-	-
Engenharia, produção e construção - engenharia ambiental e sanitária	-	-	-	-	-	-	-	-
Engenharia, produção e construção - tecnologia em açúcar e álcool	-	-	-	-	-	-	-	-
Saúde e bem estar social - serviço social	-	-	-	-	-	-	-	-
Serviços - saúde e segurança no trabalho	-	-	-	-	-	-	-	-

Fonte: MEC/Inep.
Nota: Inclui os cursos de graduação à distância.

3.4 Saúde

3.4.1 Hospitais conveniados com o SUS, segundo a esfera administrativa e leitos, no município de Sítio do Quinto, no estado da Bahia – 2009-2012

Ano	Hospitais Segundo Esfera Administrativa					Leitos	
	Total	Federal	Estadual	Municipal	Privada	Existentes	SUS
2009	-	-	-	-	-	-	-
2010	-	-	-	-	-	-	-
2011	-	-	-	-	-	-	-
2012	-	-	-	-	-	-	-

Fontes: Datasus-CNES, Sesab/Suvisa/DIS.

3.4.2 Servidores estaduais da área de saúde, segundo o tipo de ocupação, no município de Sítio do Quinto, no estado da Bahia – 2009-2012

Tipo de Ocupação	2009	2010	2011	2012
Total	-	-	-	-
Agente serviços de saúde	-	-	-	-
Assistente social	-	-	-	-
Atendente de enfermagem	-	-	-	-
Atendente rural	-	-	-	-
Auxiliar de enfermagem	-	-	-	-
Auxiliar serviços de saúde/Atendente rural	-	-	-	-
Enfermeiro	-	-	-	-
Farmacêutico	-	-	-	-
Fisioterapeuta	-	-	-	-
Médico	-	-	-	-
Nutricionista	-	-	-	-
Odontólogo	-	-	-	-
Técnico em patologia clínica	-	-	-	-
Técnico em radiologia	-	-	-	-
Outras ocupações	-	-	-	-

Fonte: Sesab.

3.4.3 Óbitos, por grupo de causas, no município de Sítio do Quinto, no estado da Bahia – 2009-2012

Grupo de Causas	2009	2010	2011	2012
Total	**29**	**44**	**55**	**52**
Algumas afecções originadas no período perinatal	3	-	4	1
Algumas doenças infecciosas e parasitárias	1	1	2	3
Causas externas de morbidade e mortalidade	11	3	4	9
Doenças da pele e tecido subcutâneo	-	-	-	-
Doenças do aparelho circulatório	8	13	14	9
Doenças do aparelho digestivo	-	2	3	5
Doenças do aparelho geniturinário	-	-	1	-
Doenças do aparelho respiratório	-	6	1	4
Doenças do olho e anexos	-	-	-	-
Doenças do ouvido e da apófise mastóide	-	-	-	-
Doenças do sangue e dos órgãos hematopoéticos e alguns transtornos imunitários	-	1	1	-
Doenças do sistema nervoso	-	1	-	-
Doenças do sistema osteomuscular e do tecido conjuntivo	-	-	-	-
Doenças endócrinas, nutricionais e metabólicas	1	2	2	3
Gravidez, parto e puerpério	-	-	-	-
Malformações congênitas, deformidades e anomalias cromossômicas	-	-	-	-
Neoplasias (tumores)	1	3	7	6
Sintomas, sinais e achados anormais de exames clínicos e de laboratório não classificados em outro item (causas mal definidas)	3	12	16	12
Transtornos mentais e comportamentais	1	-	-	-

Fontes: Sesab/Suvisa/DIS, MS-SIM.

3.4.4 Óbitos, por faixa etária, no município de Sítio do Quinto, no estado da Bahia – 2009-2012

Ano	Faixa Etária						
	Total	< 1 Ano	1 a 4	5 a 14	15 a 49	≥ 50 anos	Idade Ignorada
2009	29	5	-	-	10	14	-
2010	44	-	-	2	7	35	-
2011	55	4	-	-	14	37	-
2012	52	2	-	1	14	35	-

Fontes: Sesab/Suvisa/DIS, MS-SIM.

3.4.5 Casos de algumas doenças transmissíveis, de notificação obrigatória, independentes de confirmação, no município de Sítio do Quinto, no estado da Bahia – 2008-2011

Doenças Transmissíveis	2008	2009	2010	2011
Total	**36**	**51**	**8**	**38**
Chagas aguda	-	-	-	-
Coqueluche	-	-	-	-
Dengue	28	44	4	32
Difteria	-	-	-	-
Doenças exantemáticas (1)	3	-	-	-
Esquistossomose (2)	-	-	-	-
Febre tifóide	-	-	-	-
Hanseníase (3)	-	-	-	-
Hepatite viral	-	-	-	-
Leishmaniose tegumentar (3)	-	-	-	-
Leishmaniose visceral	-	-	-	1
Leptospirose	-	-	-	-
Malária	-	-	-	-
Meningites	-	1	-	1
Paralisia flácida	-	-	-	-
Tétano acidental	-	-	-	-
Tétano neonatal	-	-	-	-
Tuberculose extra-pulmonar	-	-	-	2
Tuberculose pulmonar	5	6	4	2

Fontes: Sesab/Suvisa/DIS, MS-Sinan.
Nota: Para 2008 dados processados em 20-11-2009; para 2009, em 06-08-2010; para 2010, em 26-01-2012 e para 2011, em 25-10-2012.
(1) Casos suspeitos de sarampo e rubéola sem confirmação.
(2) Casos confirmados.
(3) Casos notificados em área não endêmica.

3.4.6 Casos de algumas doenças sexualmente transmissíveis, de notificação obrigatória, independentes de confirmação, no município de Sítio do Quinto, no estado da Bahia – 2008-2011

Ano	Aids (1)	Condiloma Acuminado	Herpes Genital	Sífilis		
				Congênita	Em Adulto	Gestante
2008	-	-	-	-	-	-
2009	-	-	-	-	-	-
2010	-	-	-	-	-	-
2011	-	-	-	-	-	-

Fontes: Sesab/Suvisa/DIS, MS-Sinan.
Nota: Para 2008 dados processados em 20-11-2009; para 2009, em 06-08-2010; para 2010, em 26-01-2012 e para 2011, em 25-10-2012.
(1) Casos confirmados.

3.5 Índice de Desenvolvimento Social

3.5.1 Índice de Desenvolvimento Social, segundo seus componentes, no município de Sítio do Quinto, no estado da Bahia – 2002, 2004, 2006

Ano	INS	Classificação (1)	INE	Classificação (1)	ISB	Classificação (1)	IRMCH	Classificação (1)	IDS	Classificação (1)
2002	4.969,86	306º	4.866,32	414º	4.916,18	350º	4.952,37	283º	4.926,02	392º
2004	4.958,82	345º	4.853,28	416º	4.904,44	374º	4.952,37	283º	4.917,04	402º
2006	4.918,55	401º	4.856,48	413º	4.906,07	370º	4.952,37	283º	4.908,24	406º

Fonte: SEI.
Notas: INS – Índice do Nível de Saúde.
INE – Índice do Nível de Educação.
ISB – Índice dos Serviços Básicos.
IRMCH – Índice de Renda Média dos Chefes de Família.
IDS – Índice de Desenvolvimento Social.
(1) Posição em relação aos demais municípios do Estado.

3.6 Bolsa Família

3.6.1 Situação do Programa Bolsa Família no município de Sítio do Quinto, no estado da Bahia – 2010/2013

Dados Gerais	Quantidade	Período
População total do município	12.592	2010
Total de famílias cadastradas (1)	3.631	05/2013
Número de famílias beneficiárias do Programa Bolsa Família	2.543	08/2013

Fontes: MDS, IBGE.
(1) O total de famílias cadastradas poderá, conforme a legislação do CadÚnico, incluir famílias que tenham renda familiar per capita maior que meio salário mínimo. Isso explica a possivel diferença de valores entre o total de famílias cadastradas.

4 Transporte

4.1 Veículos registrados, por tipo, no município de Sítio do Quinto, no estado da Bahia 2009-2012

Ano	Automóvel	Caminhão	Camioneta	Micro-ônibus	Moto	Ônibus	Outros
2009	161	15	26	2	507	10	39
2010	184	14	45	2	601	7	43
2011	209	17	59	2	692	9	47
2012	245	23	66	3	751	9	49

Fonte: Detran.

5 Serviços Básicos

5.1 Energia Elétrica

5.1.1 Consumidores de energia elétrica, por classe, no município de Sítio do Quinto, no estado da Bahia 2009-2012

Ano	Residencial	Industrial	Comercial	Rural	Serviços e Poderes Públicos	Outros (1)	Total
2009	3.645	4	134	48	73	-	3.904
2010	3.852	4	141	48	77	-	4.122
2011	4.116	4	145	45	81	-	4.391
2012	4.152	4	144	43	80	-	4.423

Fonte: Coelba.
(1) Consumidores próprios dos sistemas Coelba.

5.1.2 Consumo de energia elétrica, por classe, no município de Sítio do Quinto, no estado da Bahia 2009-2012

(KWh)

Ano	Residencial	Industrial	Comercial	Rural	Serviços e Poderes Públicos	Outros (1)	Total
2009	2.340.510	5.646	236.231	45.205	1.490.367	-	4.117.959
2010	2.708.536	5.644	281.129	49.143	1.629.621	-	4.674.073
2011	2.996.186	6.525	306.055	49.557	1.663.948	-	5.022.271
2012	3.086.165	6.255	317.979	38.873	1.818.108	-	5.267.380

Fonte: Coelba.
(1) Consumo próprio dos sistemas Coelba.

5.2 Abastecimento d'Água

5.2.1 Ligações, economias e volume de água faturado no município de Sítio do Quinto, no estado da Bahia 2007-2010

Ano	Ligações	Economias	Volume (m^3)
2007	1.968	1.971	260.383
2008	2.211	2.215	299.182
2009	2.307	2.311	303.968
2010	2.384	2.388	310.310

Fonte: Embasa.

5.3 Correios

5.3.1 Agências de correios e unidades operacionais de atendimento no município de Sítio do Quinto, no estado da Bahia – 2009-2012

Ano	Total	Agência de Correio	Agência de Correio Comunitária	Agência de Correio Franqueada	Caixa de Coleta	Posto de Venda de Selo	Outros
2009	4	1	2	-	1	-	-
2010	2	1	-	-	1	-	-
2011	2	1	-	-	1	-	-
2012	1	1	-	-	-	-	-

Fonte: EBCT.

5.4 Bancos

5.4.1 Distribuição de agências bancárias no município de Sítio do Quinto, no estado da Bahia – 2009-2012

Ano	Natureza Administrativa	
	Federal	Particular
2009	-	-
2010	-	-
2011	-	-
2012	-	-

Fonte: Banco Central.

6 Informações Econômicas

6.1 Agropecuária

6.1.1 Produção, área colhida e rendimento médio dos principais produtos agrícolas no município de Sítio do Quinto, no estado da Bahia – 2008-2011

Produtos	2008			2009			2010			2011		
	Produção (t)	Área Colhida (ha)	Rendimento Médio (kg/ha)	Produção (t)	Área Colhida (ha)	Rendimento Médio (kg/ha)	Produção (t)	Área Colhida (ha)	Rendimento Médio (kg/ha)	Produção (t)	Área Colhida (ha)	Rendimento Médio (kg/ha)
Castanha de caju	74	370	200	78	390	200	80	400	200	25	410	61
Feijão (em grão)	5.100	7.950	642	2.760	7.500	368	5.240	7.500	699	1.218	7.350	166
Girassol (em grão)	-	-	-	300	500	600	15	25	600	100	100	1.000
Mamona (baga)	100	100	1.000	100	100	1.000	-	-	-	-	-	-
Mandioca	4.500	300	15.000	3.750	250	15.000	5.250	350	15.000	3.850	350	11.000
Milho (em grão)	7.650	8.500	900	10.200	8.500	1.200	10.380	8.500	1.221	8.250	15.000	550
Sorgo granífero (em grão)	-	-	-	102	100	1.020	90	100	900	72	100	720

Fonte: IBGE-PAM.

6.1.2 Efetivo dos principais rebanhos no município de Sítio do Quinto, no estado da Bahia – 2008-2011

Tipo de Rebanho	Efetivo (cabeças)			
	2008	2009	2010	2011
Asininos	401	441	500	470
Bovinos	14.125	14.831	14.789	16.200
Caprinos	5.250	4.727	5.650	5.763
Equinos	1.161	1.129	1.320	1.250
Galinhas	8.905	8.014	9.200	11.040
Galos, frangas, frangos e pintos	24.024	25.225	30.000	36.000
Muares	553	580	600	580
Ovinos	13.883	13.188	15.400	16.940
Suínos	3.624	3.805	3.805	3.230

Fonte: IBGE-PPM.

6.1.3 Produção dos principais produtos de origem animal no município de Sítio do Quinto, no estado da Bahia – 2008-2011

Produto	2008	2009	2010	2011
Leite (mil litros)	1.907	2.002	2.385	2.450
Mel de abelha (quilogramas)	3.350	3.015	4.500	18.000
Ovos de galinha (mil dúzias)	71	74	75	79

Fonte: IBGE-PPM.

6.1.4 Financiamentos concedidos a produtores e cooperativas, por atividade e finalidade, no município de Sítio do Quinto, no estado da Bahia – 2009-2012

Ano/Atividade	Custeio		Investimento		Comercialização		Total	
	Contrato	Valor (R$ 1,00)	Contrato	Valor (R$ 1,00)	Contrato	Valor (R$1,00)	Contrato	Valor (R$ 1,00)
2009								
Agrícola	53	938.309,31	91	349.777,91	-	0,00	144	1.288.087,22
Pecuária	-	0,00	390	722.749,09	-	0,00	390	722.749,09
2010								
Agrícola	101	1.406.788,09	81	461.294,71	-	0,00	182	1.868.082,80
Pecuária	-	0,00	191	972.198,57	-	0,00	191	972.198,57
2011								
Agrícola	114	1.544.203,78	75	522.197,20	-	0,00	189	2.066.400,98
Pecuária	-	0,00	426	1.016.580,40	-	0,00	426	1.016.580,40
2012								
Agrícola	45	626.573,81	128	307.785,23	1	100.001,52	174	1.034.360,56
Pecuária	12	176.151,09	428	1.880.006,00	-	0,00	440	2.056.157,09

Fonte: Banco Central.

6.2 PIB Municipal

6.2.1 Valor Adicionado, PIB e PIB per capita a preços correntes no município de Sítio do Quinto, no estado da Bahia – 2007-2010

Ano	Valor Adicionado (R$ milhões)			Valor Adicionado APU [2] (R$ milhões)	Impostos Sobre Produtos (R$ milhões)	PIB (R$ milhões)	PIB Per Capita (R$ 1,00)
	Agropecuária	Indústria	Serviços [1]				
2007	26,86	3,27	28,62	16,92	1,46	60,21	4.277,80
2008	13,07	3,55	27,67	16,86	1,26	45,56	3.225,96
2009	8,39	4,63	33,67	21,90	1,44	48,14	3.485,75
2010 [3]	11,15	5,68	37,12	23,53	2,03	55,99	4.442,33

Fontes: SEI, IBGE.
(1) Inclui APU.
(2) Administração Pública (atividades governamentais).
(3) Dados sujeitos a retificações.

6.3 Finanças Públicas

6.3.1 Arrecadação municipal, estadual e transferências constitucionais no município de Sítio do Quinto, no estado da Bahia – 2009-2012

(R$1,00)

Ano	Municipal [1]			Estadual				Transferências	
	IPTU	ISS	Total	ICMS	IPVA	ITD	Total	Estado	União
2009	...	...	...	119.992,90	70.944,30	...	190.937,20	1.370.689,67	6.180.246,83
2010	...	...	...	219.485,47	80.359,25	21.540,00	321.384,72	1.578.812,50	6.636.236,52
2011	7.244,44	342.719,86	349.964,30	169.624,54	120.751,42	1.250,00	291.625,96	1.597.863,71	6.593.134,00
2012	...	...	...	144.482,68	140.317,57	500,00	285.300,25	1.823.652,74	6.796.969,36

Fontes: STN, Sefaz-BA.
(1) Dados do Finanças do Brasil-Finbra.

6.4 Índice de Desenvolvimento Econômico

6.4.1 Índice de Desenvolvimento Econômico, segundo seus componentes, no município de Sítio do Quinto, no estado da Bahia – 2002, 2004, 2006

Ano	INF	Classificação (1)	IQM	Classificação (1)	IPM	Classificação (1)	IDE	Classificação (1)
2002	4.986,48	346º	4.993,05	140º	4.985,77	194º	4.988,43	236º
2004	4.986,05	352º	4.991,61	215º	4.984,52	298º	4.987,39	331º
2006	4.911,07	403º	4.992,03	170º	4.985,86	239º	4.962,85	370º

Fonte: SEI.
Notas: INF – Índice de Infraestrutura.
IQM – Índice de Qualificação da Mão de Obra.
IPM – Índice do Produto Municipal.
IDE – Índice de Desenvolvimento Econômico.
(1) Posição em relação aos demais municípios do Estado.

7 Justiça Eleitoral

7.1 Eleitorado e abstenção nas eleições no município de Sítio do Quinto, no estado da Bahia – 2010

Especificação	Dados Gerais
Eleitorado	9.063
Abstenção - 1º turno %	25,78
Abstenção - 2º turno %	28,47

Fonte: TSE.

7.2 Resultado das eleições para presidente e governador no município de Sítio do Quinto, no estado da Bahia – 2010

Cargos/Partidos	Votos		Situação
	Nominais	% Votos Válidos	
Presidente - 2º turno			
PT	4.908	79,61	Eleito
PSDB	1.257	20,39	Não Eleito
Governador - 1º turno			
PT	4.006	69,60	Eleito
DEM	962	16,71	Não Eleito
Outros	788	13,69	Não Eleito

Fonte: TSE.

7.3 Resultado das eleições para prefeito no município de Sítio do Quinto, no estado da Bahia – 2012

Cargo/Partidos	Votos		Situação
	Nominais	% Votos Válidos	
Prefeito - 1º turno			
PDT	4.214	55,22	Eleito
PTN	2.833	37,12	Não Eleito
PSD	8	0,10	Não Eleito

Fonte: TSE.

Estatísticas dos Municípios Baianos

Territórios de Identidade | Vol. 4

Nº 1 Irecê
Nº 2 Velho Chico
Nº 3 Chapada Diamantina
Nº 4 Sisal
Nº 5 Litoral Sul
Nº 6 Baixo Sul
Nº 7 Extremo Sul
Nº 8 Médio Sudoeste da Bahia
Nº 9 Vale do Jiquiriçá
Nº10 Sertão do São Francisco
Nº 11 Bacia do Rio Grande
Nº 12 Bacia do Paramirim
Nº 13 Sertão Produtivo
Nº 14 Piemonte do Paraguaçu
Nº 15 Bacia do Jacuípe
Nº 16 Piemonte da Diamantina
Nº 17 Semiárido Nordeste II
Nº 18 Litoral Norte e Agreste Baiano
Nº 19 Portal do Sertão
Nº 20 Vitória da Conquista
Nº 21 Recôncavo
Nº 22 Médio Rio de Contas
Nº 23 Bacia do Rio Corrente
Nº 24 Itaparica
Nº 25 Piemonte Norte do Itapicuru
Nº 26 Metropolitano de Salvador
Nº 27 Costa do Descobrimento

SEI
SUPERINTENDÊNCIA DE ESTUDOS ECONÔMICOS E SOCIAIS DA BAHIA

SECRETARIA DO PLANEJAMENTO

Bahia
GOVERNO
TERRA DE TODOS NÓS