



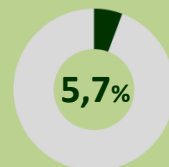
Território de Identidade

# CHAPADA DIAMANTINA

**383.853**  
habitantes em 2022

**24**  
municípios

**32.664**  
Km<sup>2</sup>



Extensão territorial da Bahia

**Bonito**  
15.844 habitantes

**Iraquara**  
23.879 habitantes

**Souto Soares**  
17.058 habitantes

**Seabra**  
46.160 habitantes

**Boninal**  
13.622 habitantes

**Ibitiara**  
14.634 habitantes

**Novo Horizonte**  
11.162 habitantes

**Piatã**  
20.086 habitantes

**Mucugê**  
12.137 habitantes

**Abaíra**  
7.301 habitantes

**Ibicoara**  
20.785 habitantes

**Rio de Contas**  
13.184 habitantes

**Morro do Chapéu**  
33.594 habitantes

**Utinga**  
16.277 habitantes

**Wagner**  
9.503 habitantes

**Lençóis**  
10.774 habitantes

**Palmeiras**  
10.339 habitantes

**Andaraí**  
13.080 habitantes

**Nova Redenção**  
7.538 habitantes

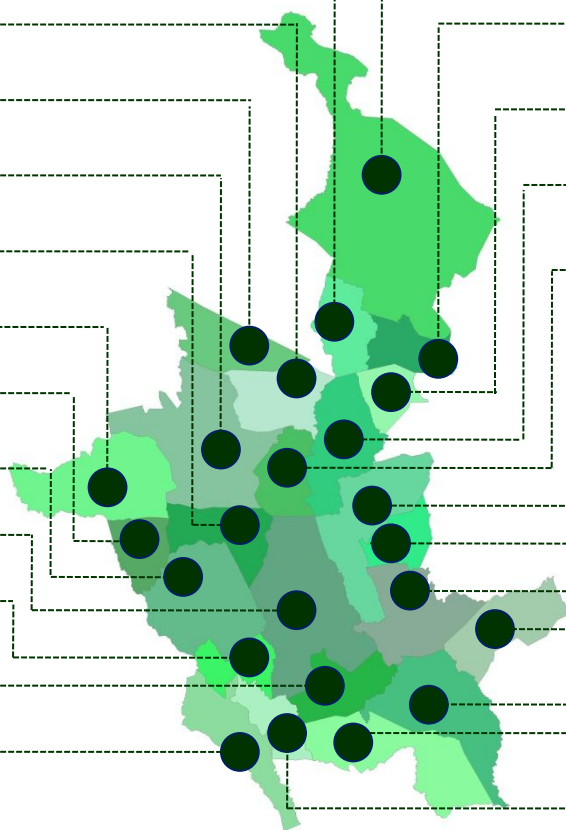
**Itaeté**  
13.472 habitantes

**Marcionílio Souza**  
9.267 habitantes

**Iramaia**  
10.752 habitantes

**Barra da Estiva**  
26.026 habitantes

**Jussiape**  
7.379 habitantes



### Informações gerais



**2,7%** da população da Bahia em 2022



**48,4%** urbanizado  
71% média Bahia em 2010



**99,8**  
Razão dos sexos em 2010



**2,7%** dos eleitores da Bahia em Dezembro / 2022



**2,2%** da frota de veículos na Bahia Dezembro / 2022



**Índice de Gini**  
Em 2010

**PIB em 2020**



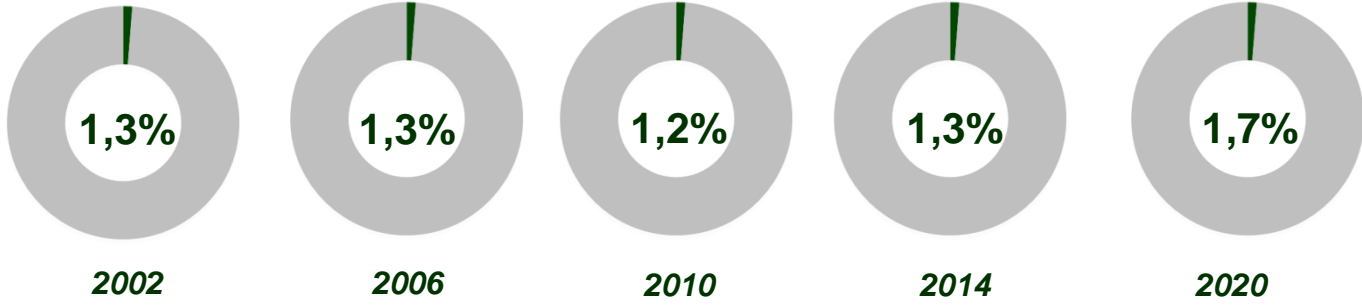
**5,1** Bilhões de reais

**PIB per capita em 2020**

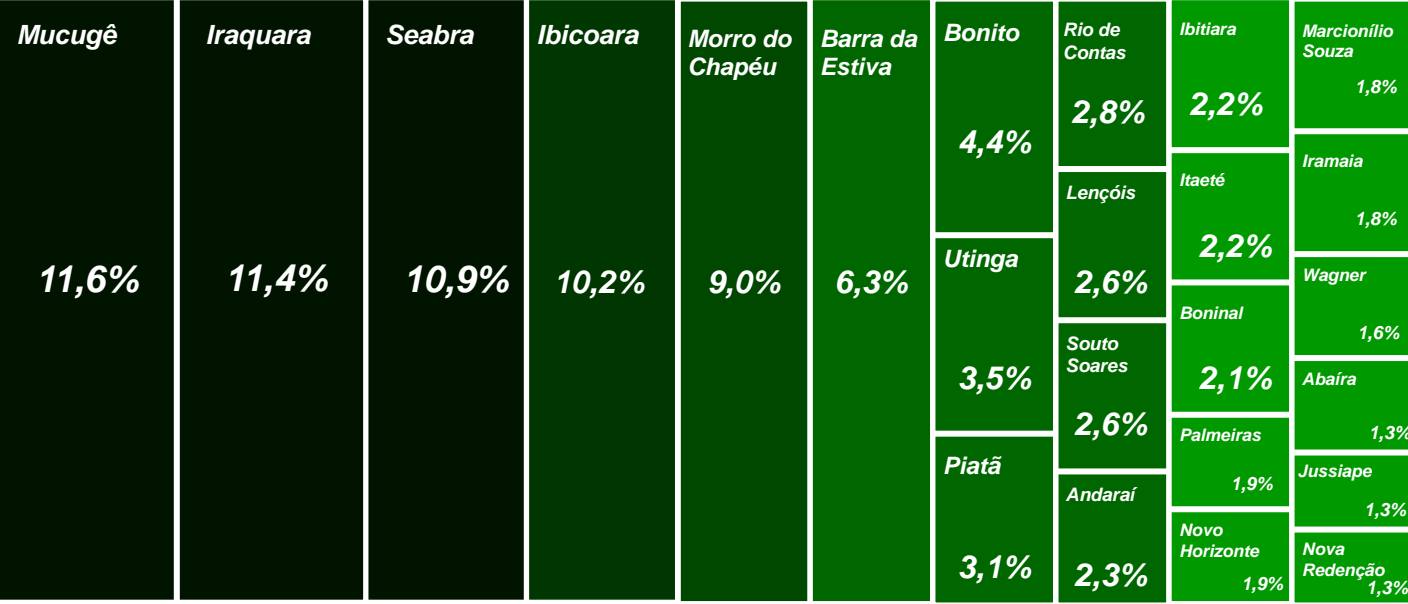


R\$ **13.237,30**

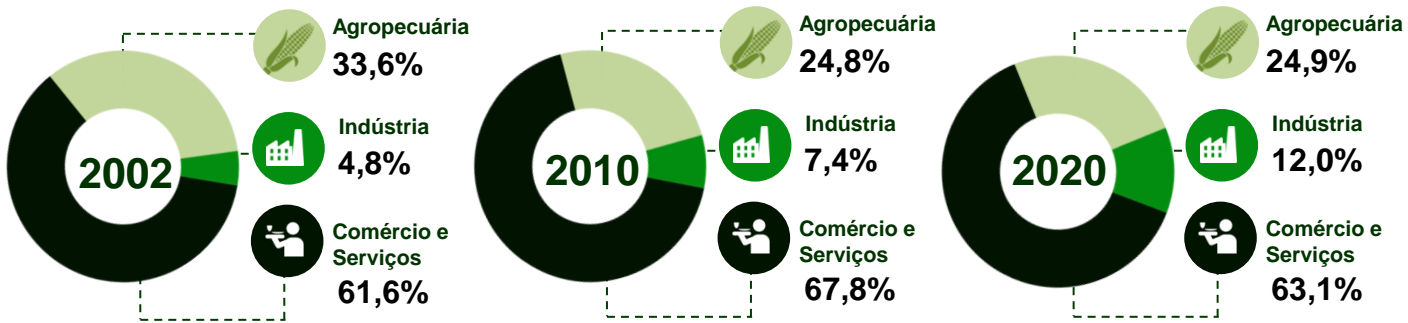
**Evolução da participação do PIB do TI no PIB da Bahia**



**Participação dos municípios no PIB do TI Chapada Diamantina em 2020**



**Distribuição da atividade econômica por setores**

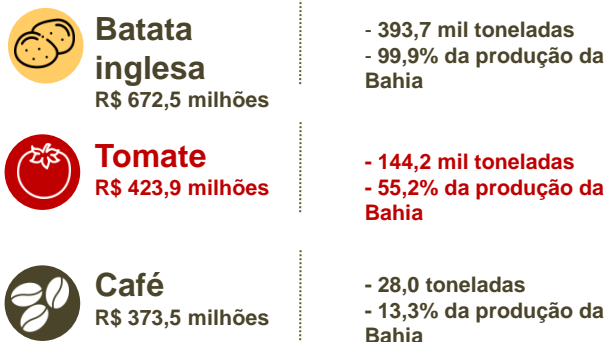


Fonte: IBGE (2022); SEI (2022). Elaboração Coest / SEI, 29 de junho de 2023.

## Produção agropecuária




## Principais produtos agrícolas do TI (em valor de produção em 2021)



## Maiores rebanhos do TI e participação na Bahia em 2021



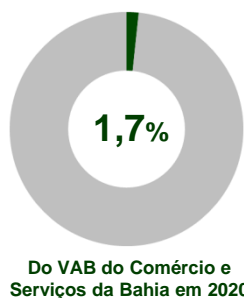
## Produção industrial



## Segmentos industriais em destaque (por postos de trabalho formais em 2021)



## Comércio e Serviços



## Principais segmentos do Comércio e Serviços (por postos de trabalho formais em 2021)



## Comércio Exterior



## Municípios exportadores (em valor exportado em 2022)



**Saúde**

**Hospitais em 2022**



**23**

Unidades hospitalares\*

\*Hospital geral, hospital dia e hospital especializado

**Leitos hospitalares em 2022**



**664**

Leitos hospitalares

**1,7**

Leitos a cada mil habitantes

**Médicos em 2022**



**218**

Médicos

**0,6**

Médicos a cada mil habitantes

**Enfermeiros em 2022**



**378**

Enfermeiros

**1,0**

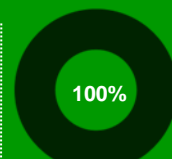
Enfermeiros a cada mil habitantes

**Equipes de PSF em 2022**



**150**

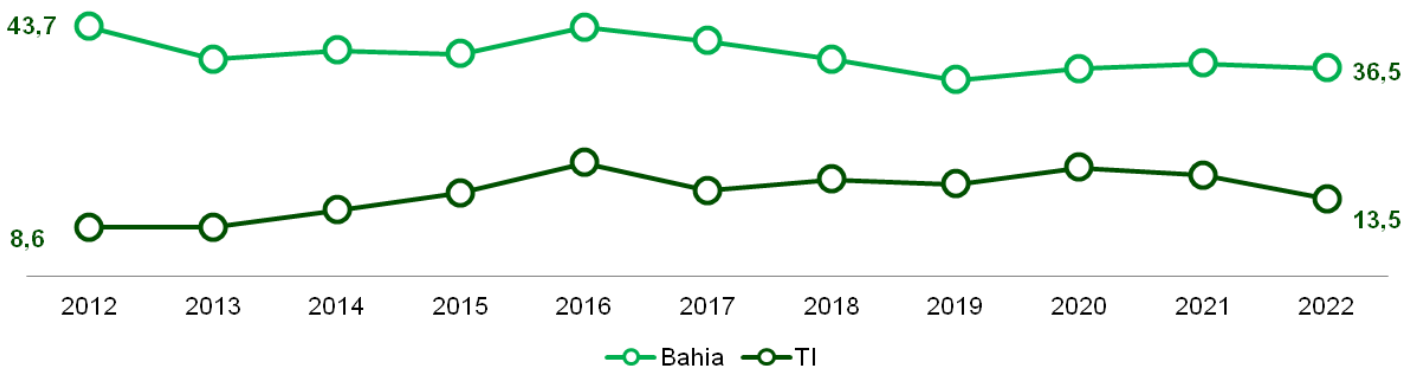
Equipes de PSF



Cobertura de PSF

**Segurança Pública**

**Taxa de Crimes Violentos Letais Intencionais (CVLI) por 100 mil habitantes**



**Feminicídios no TI**



**1**

Vítimas em 2022

**2**

Vítimas em 2021

**2**

Vítimas em 2020

**Roubos e furtos de veículos no TI**



**41**

Veículos roubados em 2022

**83**

Veículos furtados em 2022

**Educação**

**Instituições de ensino e matrículas brutas em 2020**

**20,8**

Taxa de analfabetismo em 2010

**332**

Instituições

**10,6 mil**

Matrículas

**413**

Instituições

**54,6 mil**

Matrículas

**50**

Instituições

**16,5 mil**

Matrículas

**2**

Cursos presenciais

Ensino Superior em 2019