ISSN 1516-1730

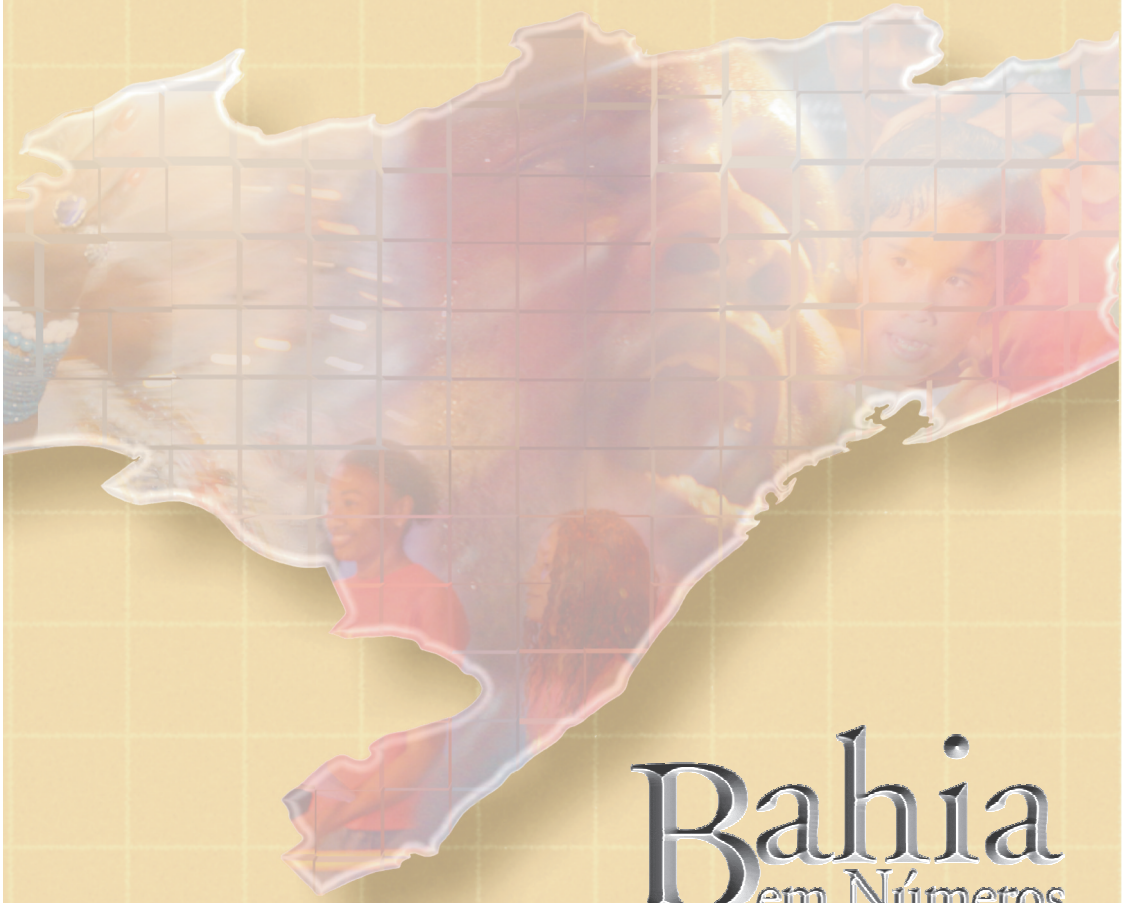

Bahia em Números 2004

BAHIA IN FIGURES

Salvador - 2005

GOVERNO DO ESTADO DA BAHIA
GOVERNMENT OF THE STATE OF BAHIA
PAULO GANEM SOUTO

SECRETARIA DO PLANEJAMENTO - SEPLAN
STATE SECRETARIAT OF PLANNING - SEPLAN
ARMANDO AVENA FILHO

SUPERINTENDÊNCIA DE ESTUDOS ECONÔMICOS E SOCIAIS DA BAHIA - SEI
SUPERINTENDENCE OF ECONOMIC AND SOCIAL STUDIES OF BAHIA - SEI
CESAR VAZ DE CARVALHO JUNIOR

ELABORAÇÃO
CREATION
GERÊNCIA DE ESTUDOS SOCIAIS - GESO
SOCIAL STUDIES ADMINISTRATION - GESO

GERÊNCIA DE ESTUDOS ECONÔMICOS - GECO
ECONOMIC STUDIES ADMINISTRATION - GECO

GERÊNCIA DE ACOMPANHAMENTO CONJUNTURAL - GEAC
OUTLOOK MONITORING ADMINISTRATION - GEAC

GERÊNCIA DE PESQUISAS - GEPE
RESEARCH ADMINISTRATION - GEPE

GERÊNCIA DE ESTATÍSTICA - GEES
STATISTICS ADMINISTRATION - GEES

GERÊNCIA DE RECURSOS NATURAIS - GERN
NATURAL RESOURCES ADMINISTRATION - GERN

NORMALIZAÇÃO
STANDARDIZATION
GERÊNCIA DE DOCUMENTAÇÃO E BIBLIOTECA – GEBI
LIBRARIES AND DOCUMENTATION ADMINISTRATION - GEBI

COORDENAÇÃO EDITORIAL E GRÁFICA
EDITORIAL AND GRAPHIC COORDINATION
SERVIÇO DE ATENDIMENTO AO CIDADÃO - SAC/SEI
CITIZEN'S ANSWER SERVICE - SAC/SEI

Bahia em números. Salvador: SEI, 2005
v. 6
Edição bilingüe: português e inglês
ISSN: 1516-1730

1. Estatística - Bahia. I. Superintendência de Estudos Econômicos e Sociais da Bahia.

CDU 31(813.8)=111

Av. Luiz Viana Filho, s/nº – CAB – 2º andar.
CEP: 41.750-300 – Salvador – BA
Tel: (0__71) 3115.4823/4704 Fax: (0__71) 3371.1853
www.sei.ba.gov.br sei@sei.ba.gov.br

SUMÁRIO/TABLE OF CONTENTS

APRESENTAÇÃO 04
INTRODUCTION

CARACTERIZAÇÃO DO TERRITÓRIO 05
TERRITORIAL ASPECTS

INDICADORES SOCIAIS 19
SOCIAL INDICATORS
Notas Técnicas 20
Technical Notes
População 21
Population
Emprego e Renda 31
Employment and Income
Educação 48
Education
Saúde 62
Health
Domicílios: saneamento e bens duráveis 71
Households: sanitation and durable goods

INDICADORES ECONÔMICOS 75
ECONOMIC INDICATORS
Notas Técnicas 76
Technical Notes
Produto Interno Bruto 77
Gross Domestic Product
Agropecuária 82
Farming
Indústria de Transformação 88
Manufactoring Industry
Comércio 93
Trade
Comércio Exterior 95
Foreign Trade
Finanças Públicas 101
Public Finances

GLOSSÁRIO 105
GLOSSARY

SIGLAS 107
ACRONYMS

APRESENTAÇÃO/INTRODUCTION

Um panorama da realidade baiana retratado por meio de dados socioeconômicos e territoriais, é o que você encontra nesta sexta edição bilíngüe do ***Bahia em Números***.

Pelo seu caráter sintetizador, a publicação produzida pela Superintendência de Estudos Econômicos e Sociais da Bahia – SEI vem se consolidando como uma das mais consultadas, atendendo às necessidades de um amplo público, entre eles planejadores governamentais, pesquisadores, professores e empresários.

Mapas, tabelas de séries temporais, gráficos e breves comentários explicativos possibilitam uma leitura objetiva e dinâmica dos três capítulos desta edição: Caracterização do Território, Indicadores Econômicos e Indicadores Sociais.

O território está representado por meio de mapas atualizados, dentre os quais se destacam as bacias hidrográficas, as unidades de conservação ambiental e os principais roteiros turísticos do Estado.

A atividade econômica e seu desempenho estão retratadas por diversos indicadores, entre os quais se destacam o Produto Interno Bruto e os seus principais setores de atividade.

Os indicadores da área social possibilitam uma leitura da sua realidade, com base nos principais segmentos, a exemplo da demografia, emprego e renda, educação e saúde, entre outros.

Essas e outras informações estão compiladas no Bahia em Números 2004, e também disponíveis para download no site www.sei.ba.gov.br

A panoramic view of Bahian reality portrayed through socio-economic and territorial data, is what you'll find in this sixth bilingual edition of Bahia em Números.

Due to its synthesized character, this SEI publication has been consolidating itself as one of the most consulted, attending to the needs of a wide public, where governmental planners, researchers, professors and business people have come to prominence.

Maps, temporal series tables, graphs and brief explanatory commentaries make for an objective and dynamic reading of the three areas approached in the edition: Territorial Aspects, Economic Indicators and Social Indicators.

The territory is presented through the use of updated maps, among which Hydro graphic Basins, Environmental Conservation Units and the Main State's Tourist Routes.

Economic activity and its performance are portrayed by various indicators, among which the GNP stands out and its main activities sector.

Social area indicators make a reading of the reality possible, based in its principle segments, taking as an example the demographic, employment and income, education and health among others.

This, and other information, are compiled in Bahia em Numeros 2004, and are also available for downloading purposes on the site: www.sei.ba.gov.br

Aspec_Territ.pmd 4 22/5/05, 11:14



Caracterização do Território

Territorial Aspects

PARTICIPAÇÃO PERCENTUAL DA ÁREA TOTAL DO ESTADO EM RELAÇÃO AO BRASIL E AO NORDESTE

PERCENTUAL PARTICIPATION OF THE TOTAL AREA OF THE STATE IN RELATION TO BRAZIL AND THE NORTHEAST REGION

Fonte/*Source*: IBGE, 2004

A Bahia é o quinto estado do país em extensão territorial, correspondente a 6,64% da área total do Brasil e 36,34% da área total do Nordeste brasileiro. Da área de 564.692,67 km², cerca de 68,7% encontra-se na região semi-árida. O litoral, medindo 1.183km, abriga vários tipos de ecossistemas, favorecendo a atividade turística por sua rara beleza.

Bahia is the fifth-largest state in the country in territorial extension and corresponds to 6.64% of the total area of Brazil and 36.34% of the total area of Brazil' s Northeast Region. Within its area of 564,692.67 square kilometers, approximately 68.7% of it is located in the semi-arid region. Its 1,183 km.-long coastline hosts various types of ecosystems and is favorable for tourism due to its rare beauty.

REDE VIÁRIA
HIGHWAY NETWORK
BAHIA, 2004

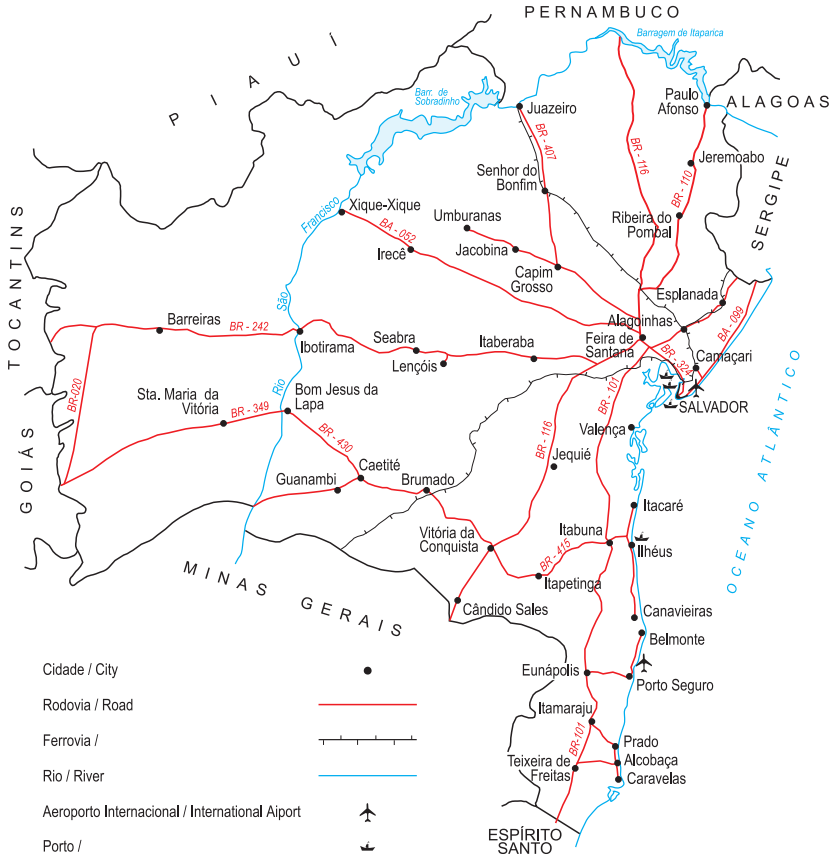

Fonte/*Source:* SEI, 2004

A cidade de Feira de Santana é o eixo polarizador do sistema rodoviário do estado, que tem como vias principais a BR-242, que liga a cidade de Salvador ao oeste do estado e à capital federal; a BR-101, de direção norte/sul, com traçado paralelo ao litoral; e a BR-116, que liga o estado de Pernambuco ao Sudoeste Baiano, em direção a Minas Gerais. Outras rodovias federais e estaduais, a exemplo da BR-407, BR-110, BR-415, BA-052, BA-099 e BA-001, rodovia

Aspec_Territ.pmd 9 22/5/05, 11:14

litorânea, atendem ao tráfego de longa distância ou ligam as sedes municipais, como parte de um sistema combinado que se complementa.

The city of Feira de Santana is the nucleus of the state highway system that has as its main highways: BR-242, which connects the city of Salvador to the west of the state and to the nation' s capital; BR-101, in the north-south direction and parallel to the coast and BR-116, which connects the state of Pernambuco to southwestern Bahia and travels in the direction of the state of Minas Gerais. Other state and federal highways, the example of which are: BR-407, BR-110, BR-415, BA-052, BA-099 and the coastal highway BA-001, serve the most remote communities or connect municipal headquarters as part of a combined system that is complementary.

Aspec_Territ.pmd 10 22/5/05, 11:14

BACIAS HIDROGRÁFICAS
HYDROGRAPHIC BASINS
BAHIA, 2004

Fonte/*Source*: SEI, 2004

O território baiano se compartimenta em treze bacias hidrográficas, sendo a maior delas a Bacia do Rio São Francisco, que apresenta grande potencial energético, com destaque para as usinas de Sobradinho, Paulo Afonso e Itaparica.

Totalmente baianas, incluem-se as bacias dos rios Itapicuru, Contas e Paraguaçu, com a barragem de Pedra do Cavalo, que possui uma múltipla utilização.

Aspec_Territ.pmd 11 22/5/05, 11:14

As demais bacias, de grande importância na economia baiana, integram a rede hidrográfica do estado.

Os rios que compõem essas bacias são utilizados para abastecimento, geração de energia, irrigação, navegação, pesca e lazer.

Recurso natural essencial à vida no planeta, a água é, atualmente, motivo de preocupação em todo o mundo, pelos sinais crescentes de escassez. A racionalização do seu uso é de suma importância na preservação desse recurso.

Bahian territory is portioned into 13 hydrographic basins, the largest of which is the São Francisco River Basin. It has enormous energy potential highlighted by the power plants of Sobradinho, Paulo Afonso and Itaparica.

The basins of the Itapicuru, Contas and Paraguaçu Rivers, as well as the Pedra do Cavalo dam which has multiple utilization, are totally Bahian.

The other basins, of great importance to the Bahian economy, make up part of the state hydrographic network.

The rivers that make up these basins are used for supply, energy generation, irrigation, navigation, fishing and recreation.

Water, a natural resource that is essential to life on this planet, is currently a source of worry all over the world because of the growing signs of scarcity. Rationalization of its use is of prime importance for the preservation of this resource.

Aspec_Territ.pmd 12 22/5/05, 11:14

UNIDADES DE CONSERVAÇÃO
CONSERVATION UNITS
BAHIA, 2004

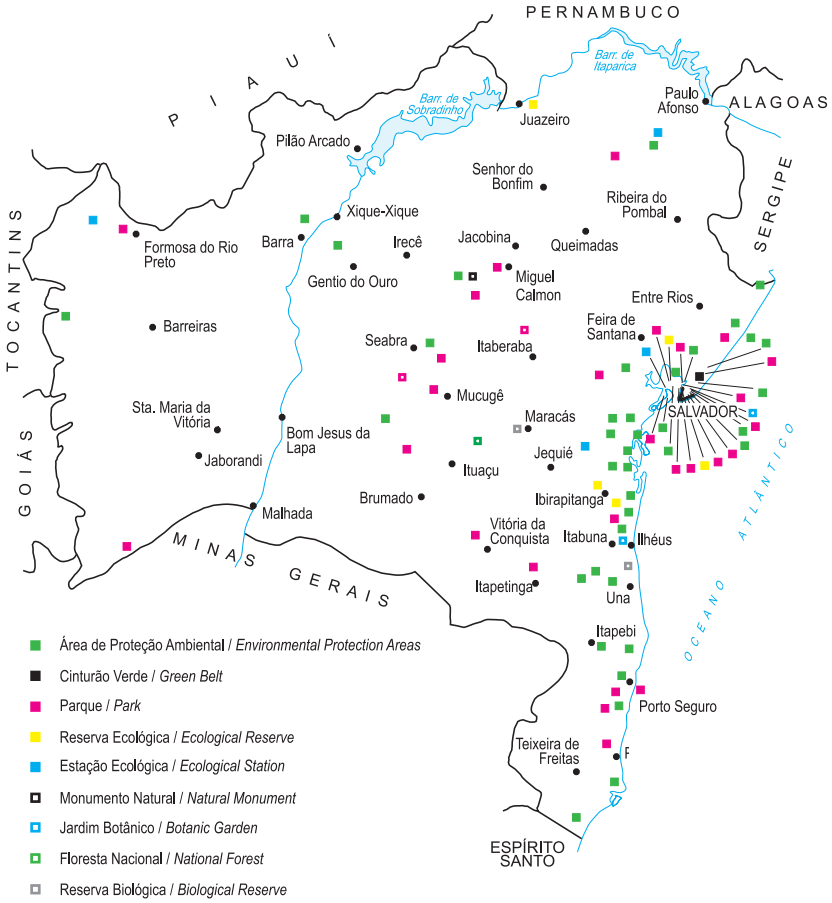

No estado da Bahia foram cadastradas 138 Unidades de Conservação, instituídas por decretos e portarias federais, estaduais e municipais. São 35 Áreas de Proteção Integral onde se incluem Reservas e Parques; 94 Unidades de Uso Sustentável, nas quais se inserem as Áreas de Proteção Ambiental - APA, espaços territoriais com recursos ambientais relevantes, aos quais se aplicam garantias adequadas de conservação e orientação às atividades humanas. Incluídas nas Unidades de Uso Sustentável, destacam-se 51 Reservas Particulares do Patrimônio Natural.

Aspec_Territ.pmd 13 22/5/05, 11:14

Considerando-se os diferentes biomas, constata-se que o maior percentual de Unidades de Conservação encontra-se em áreas de floresta (Mata Atlântica), devido à sua fragmentação e conseqüente degradação. Outras áreas protegidas complementam o quadro.

136 Conservation Units, instituted by means of city, state and federal acts, have been registered in the state of Bahia. There are 35 Integral Protection Areas, that include parks and reserves, and 92 Units of Sustainable Usage, in which are included the Environmental Protection Areas (APA' s): territorial spaces containing relevant environmental resources where adequate guarantees of conservation and orientation of human activities are applied. Among the Units of Sustainable Usage, 49 Private Reserves of Natural Heritage can be distinguished. Taking into account the different life habitats, it can be verified that the largest percentage of Conservation Units are found in the forest areas (Atlantic Forest), due to the fragmentation and consequent degradation of same. Other protected areas, totalling nine, complete the remaining units.

Aspec_Territ.pmd 14 22/5/05, 11:14

REGIÃO SEMI-ÁRIDA (FNE)
SEMI-ARID REGION
BAHIA, 2004

Fonte/*Source*: SUDENE, 1994

Os municípios pertencentes à Região Semi-Árida (FNE), foram determinados através da Resolução nº 10.929, de julho de 1994, do Conselho Deliberativo da SUDENE. No estado da Bahia totalizam, oficialmente, 257 municípios. Contudo, com o desmembramento do município de Serrinha, totalmente incluído na poligonal da Região, e a criação do município de Barrocas, através da Lei nº 7.620 de 30/03/2000, considera-se, extra-oficialmente, que o estado da Bahia tem 258 municípios incluídos na região Semi-Árida.

Aspec_Territ.pmd 15 22/5/05, 11:14

The municipalities belonging to the Semi-Arid Region (FNE) were determined by means of Resolution 10.929 of July 1994, by the Deliberative Council of SUDENE. In the state of Bahia, there is officially a total of 257 municipalities. However, with the breaking up of the municipality of Serrinha, included totally in the polygonal area of the Region, and with the creation of the municipality of Barrocas, by means of Law 7.620 of 3/30/2000, the state of Bahia is unofficially considered to have 258 municipalities included in the Semi-Arid Region.

Aspec_Territ.pmd 16 22/5/05, 11:14

PRINCIPAIS ZONAS TURÍSTICAS
MAIN TOURIST ZONES
BAHIA, 2004

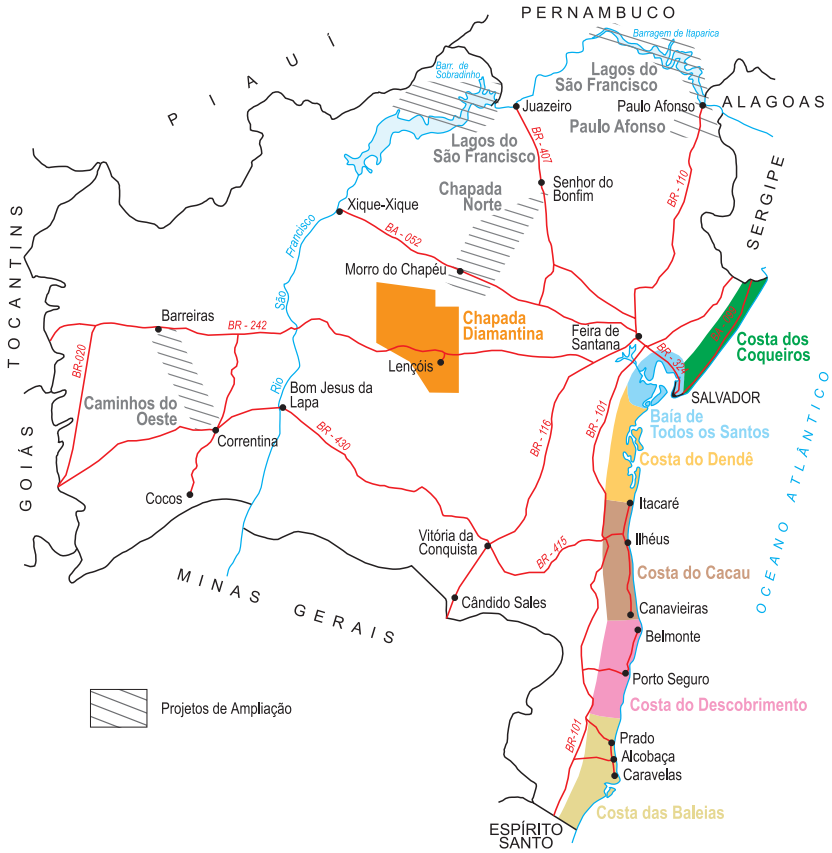

Fonte/*Source*: BAHIATURSA, 2004

O Programa de Desenvolvimento Turístico da Bahia (PRODETUR/BA), definiu sete Zonas Turísticas para o estado, identificadas através das potencialidades naturais, históricas e culturais, com o objetivo de ordenar o espaço territorial e priorizar ações necessárias ao desenvolvimento do turismo nacional e internacional. Mais quatro áreas, em processo de estudo, devem ser incorporadas.

Aspec_Territ.pmd 17 22/5/05, 11:14

The Tourism Development Program of Bahia (PRODETUR/BA) has defined seven Tourist Zones in the state. These have been identified by means of their natural, historical and cultural potential with the objective of organizing the territorial area and of giving priority to activities necessary for the development of domestic and foreign tourism. Four more areas, that are now being studied, should be incorporated in the future.

Aspec_Territ.pmd 18 22/5/05, 11:14