

GOVERNO DO ESTADO DA BAHIA
SECRETARIA DO PLANEJAMENTO
SUPERINTENDÊNCIA DE ESTUDOS ECONÔMICOS E SOCIAIS DA BAHIA

ISSN 0102-0676

ANU. ESTAT. BAHIA	SALVADOR	V.31	P. Q. P.	2020
-------------------	----------	------	----------	------

Governo do Estado da Bahia

Rui Costa dos Santos

Secretaria do Planejamento

Walter de Freitas Pinheiro

Superintendência de Estudos Econômicos e Sociais da Bahia

Jorgete Oliveira Gomes da Costa

Diretoria de Indicadores e Estatísticas – Distat

Gustavo Casseb Pessoti

Coordenação de Estatística – Coest

Urandi Roberto Paiva Freitas

Equipe técnica – COEST

Adler Paz Felício de Oliveira

Antoniel Pinheiro de Barros

Alex Gama Queiroz dos Santos

Carol Araújo Vieira

Fabricio José dos Santos

Geraldo de Alencar Serra Neto

Iara Pinto Cardoso

Jadson Santana da Silva

Lino Mosquera Navarro

Luis André de Aguiar Alves

Pedro Marques de Santana

Diretoria de Informações Geoambientais – Digeo

Cláudio Emílio Pelosi Laranjeiras

Coordenação de Recursos Naturais e Ambientais – CRNA

Aline Pereira Rocha

Equipe técnica – CRNA

Ana Lúcia da Silva Teixeira

Gláucia da Silva Almeida

Marília Gabriela Magalhães Almeida

Ednei Oliveira

Coordenação de Cartografia e Geoprocessamento – Cartgeo

Carlos Alves de Freitas Júnior

Equipe técnica – Cartgeo

Emerson Santos Borges

Coordenação de Biblioteca e Documentação – Cobi

Eliana Marta Gomes Silva Sousa

Normalização

Eliana Marta Gomes Silva Sousa

Coordenação de Disseminação de Informações – Codin**Editoria -geral**

Elisabete Cristina Teixeira Barretto

Coordenação de Produção Editorial**Editoria de Arte e de Estilo**

Ludmila Nagamatsu

Projeto Gráfico

Vinícius Luz

Editoração

Adir Filho

Anuário Estatístico da Bahia [recurso eletrônico] / Superintendência de Estudos Econômicos e Sociais da Bahia. v. 1 (1972 -). Salvador: SEI, 2020.
v. 31.
Anual.
v. 1/2 editado pelo DGE; v. 3/6 editado pelo Ceplab; v. 7/8 editado pelo CEI. Suspensa de 1984-1994. Publicação disponível somente online a partir do v. 28.

ISSN

1. Estatística – Bahia. I. Superintendência de Estudos Econômicos e Sociais da Bahia.

Av. Luiz Viana Filho, 4ª avenida, 435, 2º andar, CAB, CEP 41745-002, Salvador - Bahia

Tel.: 55 (71) 3115-4704 Fax: 55 (71) 3116-1781 coest@sei.ba.gov.br / digeo@sei.ba.gov.br

www.sei.ba.gov.br

SECRETARIA DO
PLANEJAMENTO

SIGLAS E ABREVIATURAS

ANAI-BA Associação Nacional de Ação Indigenista	Cerb Companhia de Engenharia Ambiental da Bahia	DDR Diretoria de Desenvolvimento da Irrigação
Anatel Agência Nacional de Telecomunicações	CGH Central Geradora Hidrelétrica	Deltur Delegacia de Proteção ao Turista
ANDA Associação Nacional para Difusão de Adubos	Chesf Companhia Hidrelétrica do São Francisco	Depin Departamento de Polícia do Interior
Aneel Agência Nacional de Energia Elétrica	CIA Centro Industrial de Aratu	Depom Departamento de Polícia Metropolitana
Anfavea Associação dos Fabricantes de Veículos Automotores	Codeba Companhia Docas da Bahia	Derba Departamento de Infra-Estrutura de Transporte da Bahia
ANP Agência Nacional de Petróleo	Coden Coordenação de Desenvolvimento Energético	Desenbahia Agência de Fomento do Estado da Bahia S/A
APA Área de Proteção Ambiental	Codevasf Companhia de Desenvolvimento dos Vales do São Francisco e do Parnaíba	Desenbanco Banco de Desenvolvimento do Estado da Bahia
Bacen Banco Central do Brasil	Coelba Companhia de Eletricidade do Estado da Bahia	Detran Departamento Estadual de Trânsito
Bahiatursa Empresa de Turismo da Bahia S/A	Conder Companhia de Desenvolvimento Urbano do Estado da Bahia	DDF Departamento de Desenvolvimento Florestal
BB Banco do Brasil S/A	Copec Complexo Petroquímico de Camaçari	Dicop Diretoria da Contabilidade Pública
Braskem Petroquímica Brasileira de Classe Mundial	Copene Companhia Petroquímica do Nordeste	DICS Diretoria de Informação e Comunicação em Saúde
CAR Companhia de Desenvolvimento e Ação Regional	Coref Coordenação de Contas Regionais e Finanças Públicas	Dieese Departamento Intersindical de Estatística e Estudos Sócio Econômicos
CBPM Companhia Baiana de Pesquisa Mineral	CP Circunscrição Policial	DIPOA Departamento de Inspeção de Produtos de Origem Animal
CBTU Companhia Brasileira de Trens Urbanos	CPRM Companhia de Pesquisas de Recursos Minerais	DIS Diretoria de Informação em Saúde
CCC Companhia de Carbonos Coloidais	CRA Centro de Recursos Ambientais	Divep Diretoria de Vigilância Epidemiológica
CDA Coordenação de Desenvolvimento Agrário	CTR Coordenação de Trabalho e Rendimento	DMC/BA Delegacia do Ministério das Comunicações na Bahia
Cedep Centro de Documentação e Estatística Policial	CTS Companhia de Transporte de Salvador	DNOCS Departamento Nacional de Obras Contra as Secas
CEI Centro de Estatística e Informação	Datasus Tecnologia da Informação a Serviço do SUS	DOE Diário Oficial do Estado
CNES Cadastro Nacional de Estabelecimento de Saúde	DCCP Departamento de Crime Contra o Patrimônio	DOU Diário Oficial da União
Ceplab Centro de Planejamento da Bahia	DCCV Departamento de Crime Contra a Vida	DP Diretoria de Pesquisa
CER Coordenação de Emprego e Rendimento	DDA Departamento de Defesa Agropecuária	DPA Delegacia de Proteção Ambiental

SIGLAS E ABREVIATURAS

DPF Departamento de Polícia Federal	Inema Instituto do Meio Ambiente e Recursos Hídricos	PEV Produção Extrativa Vegetal
DPM Delegacia de Proteção a Mulher	Inep Instituto Nacional de Estudos e Pesquisas Educacionais Anísio Teixeira	PNAD Pesquisa Nacional por Amostra de Domicílios
DRFRCR Delegacia de Repressão a Furtos e Roubos de Carga em Rodovia	Infraero Empresa Brasileira de Infraestrutura Aeroportuária	PPM Pesquisa da Pecuária Municipal
DSEI Distrito Sanitário Especial Indígena	INSS Instituto Nacional do Seguro Social	Promo Centro Internacional de Negócios da Bahia
DSG Diretoria de Serviço Geográfico	IPC Índice de Preços ao Consumidor	Radambrasil Radar na Amazônia
DTDIE Diretoria de Tecnologia e Disseminação de Informações Educacionais	Juceb Junta Comercial da Bahia	RFFSA Rede Ferroviária Federal S/A
DTE Delegacia de Tóxicos e Entorpecentes	JF Justiça Federal	RMS Região Metropolitana de Salvador
EBCT Empresa Brasileira de Correios e Telégrafos	MC Ministério das Comunicações	RPPN Reserva Particular do Patrimônio Natural
Embasa Empresa Baiana de Águas e Saneamento S/A	MDIC Ministério do Desenvolvimento, Indústria e Comércio Exterior	SAF Superintendência de Administração Financeira
Embrapa Empresa Brasileira de Pesquisa Agropecuária	MEC Ministério da Educação	SDA Secretaria de Defesa Agropecuária
Embratur Instituto Brasileiro de Turismo	Minifaz Ministério da Fazenda	Seade Fundação Sistema Estadual de Análise de Dados
EOL Central Geradora Eólica	MAPA Ministério da Agricultura, Pecuária e Abastecimento	Seagri Secretaria da Agricultura, Irrigação e Reforma Agrária
Fafen Fábrica de Fertilizantes Nitrogenados	MMA Ministério do Meio Ambiente	SEC Secretaria da Educação do Estado da Bahia
FAT Fundo de Amparo ao Trabalhador	MO. Morro	Secex Secretaria de Comércio Exterior
FCA Ferrovia Centro Atlântico S/A	MTE Ministério do Trabalho e Emprego	Sefaz Secretaria da Fazenda do Estado da Bahia
FCP Fundação Cultural Palmares	OM Ondas Médias	SEI Superintendência de Estudos Econômicos e Sociais da Bahia
FNE Fundo Constitucional de Financiamento do Nordeste	ONG Organização não Governamental	Seinfra Secretaria de Infra – Estrutura
Funasa Fundação Nacional de Saúde	PAM Produção Agrícola Municipal	Semarh Secretaria do Meio Ambiente e Recursos Hídricos
Ibama Instituto Brasileiro do Meio Ambiente dos Recursos Naturais Renováveis	PCH Pequena Central Hidrelétrica	Senac Serviço Nacional de Aprendizagem Comercial
IBGE Instituto Brasileiro de Geografia e Estatística	PED Pesquisa de Emprego e Desemprego	Senai Serviço Nacional de Aprendizagem Industrial
INCRA Instituto Nacional de Colonização e Reforma Agrária	Petrobras Petróleo Brasileiro S/A	Sesab Secretaria da Saúde do Estado da Bahia

Sesi
Serviço Social da Indústria

SET
Superintendência de Engenharia de Trânsito

Setre
Secretaria do Trabalho, Emprego, Renda e Esporte

SFC
Superintendência de Desenvolvimento Florestal e Unidades de Conservação

SGM
Superintendência de Geologia de Recursos Minerais

Sicof
Sistema de Informações Contábeis e Financeiros

Siscom
Sistema de Informação dos Serviços de Comunicação em massa

Sidat
Sistema de Informações da Administração Tributária

SIF
Serviço de Inspeção Federal

SIM
Sistema de Informações Sobre Mortalidade

SNIC
Sindicato Nacional da Indústria de Cimento

Sinam
Sistema Nacional de Atendimento Médico

SIR
Superintendência de Irrigação

SPJ
Superintendência de Parques e Jardins

SPLAN
Superintendência Nacional de Planejamento Agrícola

SRH
Superintendência de Recursos Hídricos

Sudene
Superintendência de Desenvolvimento do Nordeste

Sulgipe
Companhia Sul Sergipana de Eletricidade

Suplan
Secretaria Nacional de Planejamento Agrícola

Suvisa
Superintendência de Vigilância e Proteção da Saúde

Telebahia
Telecomunicações da Bahia S/A

Telemar
Telemar Norte Leste S/A

TRE
Tribunal Regional Eleitoral

UFBA
Universidade Federal da Bahia

UFV
Central Geradora Solar Fotovoltaica

UHE
Usina Hidroelétrica

Sinais Convencionais

... Dado numérico não disponível

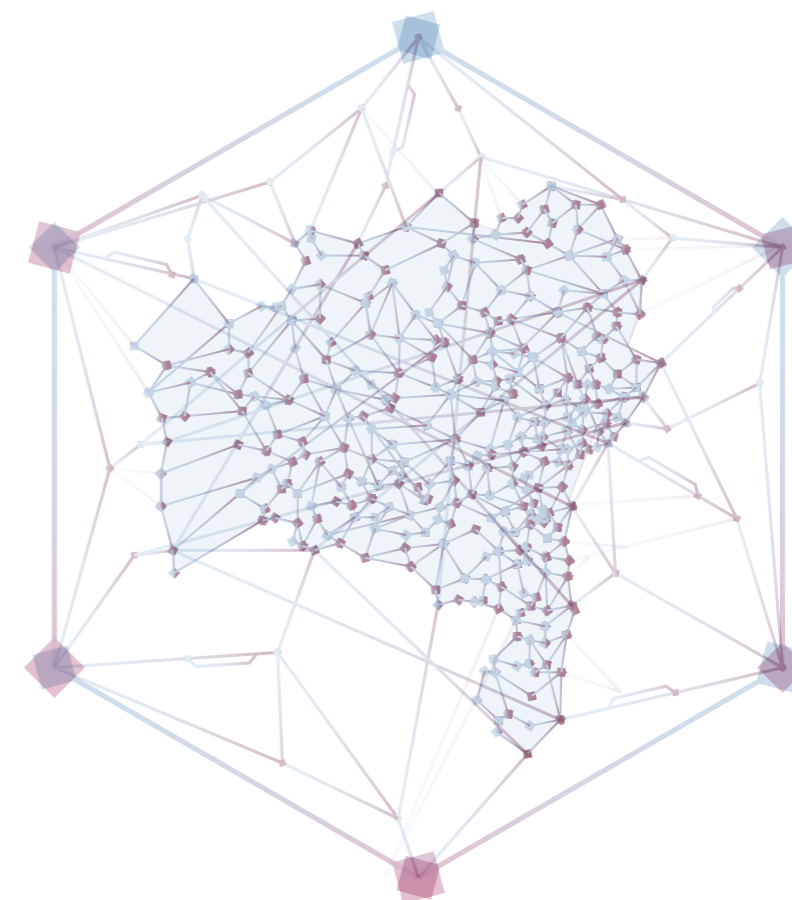
- Dado numérico igual a zero não resultante de arredondamento

x Dado numérico omitido a fim de evitar a individualização da informação

0 Dado numérico igual a zero resultante de arredondamento de um dado numérico originalmente positivo

1991/2002 A abrangência temporal do dado corresponde especificamente aos anos indicados.

1991-2002 A abrangência temporal do dado corresponde ao período indicado.



CARTOGRAMAS

1 CARACTERIZAÇÃO DO TERRITÓRIO

1.1 Localizações geográficas - pontos extremos

1.2 Mapeamentos sistemáticos

1.3 Evoluções territorial e administrativa – Bahia – 1534-2015

1.3.1 Municípios baianos – 1827

1.3.2 Municípios baianos – 1889

1.3.3 Municípios baianos – 1940

1.3.4 Municípios baianos – 1960

1.3.5 Municípios baianos – 1970

1.3.6 Municípios baianos – 2016 (anexo)

1.4 Recursos naturais

1.4.1 Geologia

1.4.2 Principais recursos minerais

1.4.3 Tipologia climática segundo Thornthwaite

1.4.4 Hipsometria

1.4.5 Relevo

1.4.6 Solos

1.4.7 Aptidão agrícola das terras

1.4.8 Recursos hídricos

1.4.9 Geração de energia

1.4.10 Cobertura vegetal

1.4.11 Biomas

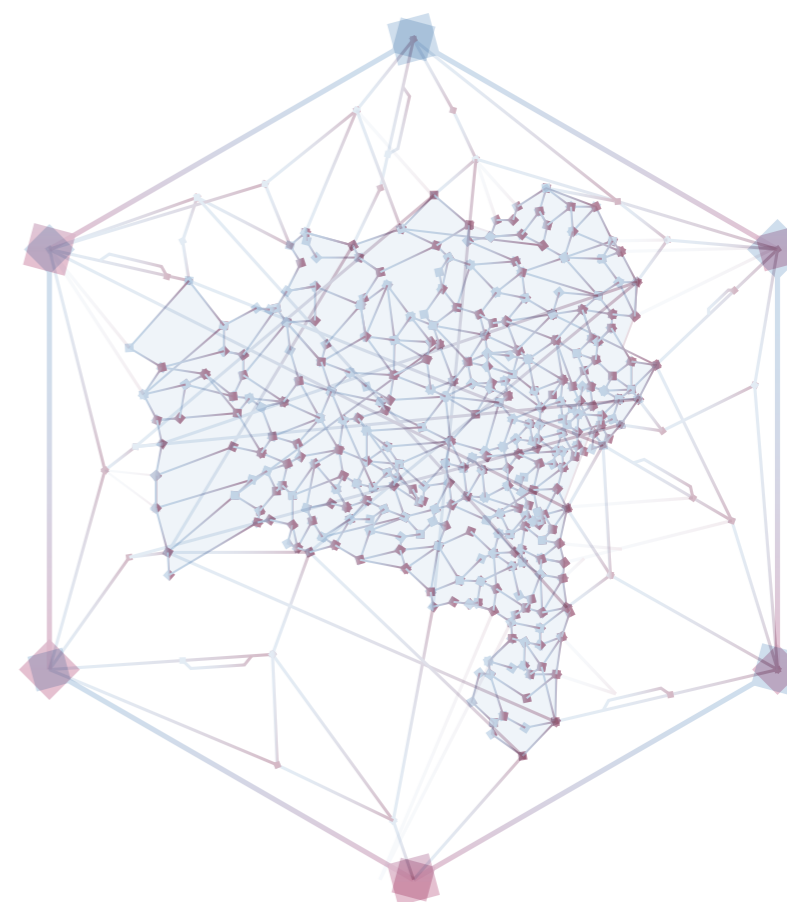
1.5 Áreas especiais

1.5.1 Povos indígenas

1.5.2 Unidades de conservação

1.5.3 Região semiárida

1.5.4 Projetos de assentamento de reforma agrária



GRÁFICOS

2 CARACTERÍSTICAS DEMOGRÁFICAS E SOCIAIS

2.2.7 Rendimento mensal domiciliar per capita (R\$), segundo decis populacionais e situação censitária – Bahia – 2016

2.2.8 Valores dos decis do rendimento mensal (R\$) o trabalho principal das pessoas de 14 anos ou mais, ocupados e com rendimento por situação de domicílios – Bahia – 2016

2.2.9 Rendimento médio mensal de todos os trabalhos (R\$) das pessoas de 14 anos ou mais, ocupadas, com rendimento, segundo decis populacionais e situação censitária - Bahia - 2016

2.2.10 Índice de GINI, segundo as categorias de rendimento mensal - Bahia - 2016

2.5 Saúde

2.4.6 Casos de algumas doenças transmissíveis, de notificação obrigatória, independentes de confirmação - Bahia - 2016

2.6 Educação

2.6.4.2.1 Matrícula inicial no ensino básico e na educação de jovens e adultos – Bahia – 2015-2016

2.7 Justiça e segurança pública

2.7.2.2.1 Acidentes de trânsito e vítimas, segundo as especificações, no município de Salvador – Bahia – 2015-2016

3 ASPECTOS DAS ATIVIDADES AGROPECUÁRIA E EXTRAÇÃO

VEGETAL

3.2.1.1 Produção animal - Efetivos dos rebanhos de bovinos, segundo o território de identidade - Bahia – 2016

4 ASPECTOS DA ATIVIDADE INDUSTRIAL

4.2.2.1 Vendas, pelas distribuidoras, de derivados de petróleo e álcool hidratado – Bahia – 2006/2008/2010/2012/2014/2016

5 ASPECTOS DA ATIVIDADE COMÉRCIO E SERVIÇOS

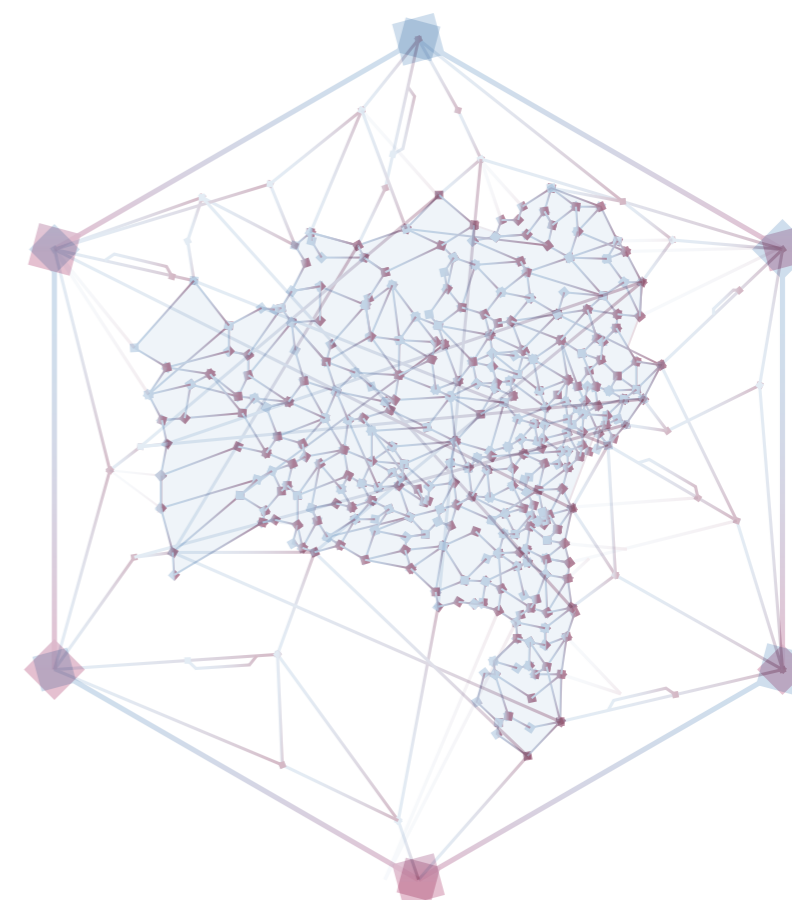
5.2.1.1.1 Veículos cadastrados, por tipo – Bahia – 2010/2012/2014/2016

6 ASPECTOS ECONÔMICOS

6.1.1.1 Variação acumulada anual do índice de preço ao consumidor, por grupos de consumo, no município de Salvador – 2015-2016

6.5.3.1 Índice do PIB total e per capita - Bahia - 2008-2016

6.6.3.1 Balança comercial da Bahia – 2008-2016



TABELAS

1 CARACTERIZAÇÃO DE TERRITÓRIO

1.1 Localização geográfica – Pontos extremos – Bahia

1.1.1 Principais ilhas – Bahia (cartograma 1.1)

1.1.2 Participação percentual da área total do estado em relação ao Brasil e ao Nordeste

1.1.3 Informações geográficas municipais – Bahia

1.2 Mapeamento Sistemático

1.3 Evolução territorial e administrativa – Bahia – 1534-2017

1.3.1 Municípios baianos – 1827 (cartograma 1.3.1)

1.3.2 Municípios baianos – 1889 (cartograma 1.3.2)

1.3.3 Municípios baianos – 1940 (cartograma 1.3.3)

1.3.4 Municípios baianos – 1960 (cartograma 1.3.4)

1.3.5 Municípios baianos – 1970 (cartograma 1.3.5)

1.3.6 Municípios baianos - 2017 (cartograma 1.3.6, em anexo)

1.4 Recursos Naturais

1.4.8.2 Principais barragens, represas e açudes – Bahia (cartograma 1.4.8.1)

1.4.8.3 Projetos de irrigação – Bahia (cartograma 1.4.8.2)

1.4.9 Geração de energia – Bahia (Cartograma 1.4.9)

1.4.12 Espécies da flora ameaçadas de extinção – Bahia (cartograma 1.4.11)

1.4.13 Espécies da fauna ameaçadas de extinção – Bahia

1.5 Áreas Especiais

1.5.1 Povos indígenas – Bahia (cartograma 1.5.1)

1.5.2 Unidades de conservação – Bahia (cartograma 1.5.2)

1.5.3 Região Semiárida – Bahia (cartograma 1.5.3)

1.5.4 Projetos de assentamento de reforma agrária – Bahia (cartograma 1.5.4)

1.5.5 Projetos cédula da terra – Bahia

1.5.6 Projetos crédito fundiário e combate à pobreza rural – Bahia

1.5.7 Projetos fundos e fechos de pasto – Bahia

1.5.8 Comunidade quilombolas certificadas

2 CARACTERÍSTICAS DEMOGRÁFICAS E SOCIAIS

2.1 Demografia

2.1.1 População estimada, área e densidade demográfica, segundo o território de identidade e municípios – Bahia – 2017

2.2 Trabalho e rendimento

2.2.1 Pessoas de 10 anos ou mais de idade, por sexo, segundo a situação do domicílio e as classes de rendimento mensal domiciliar per capita – Bahia – 2016

2.2.2 Pessoas de 14 anos ou mais de idade ocupadas na semana de referência, por grupos de anos de estudo, segundo as classes de rendimento mensal de todos os trabalhos – Bahia – 2016

2.2.3 Pessoas de 14 anos ou mais de idade ocupadas na semana de referência (em milhares) e valor do rendimento médio mensal de todos os trabalhos, por sexo, segundo as classes de rendimento mensal de todos os trabalhos – Bahia – 2016

2.2.4 Pessoas de 14 anos ou mais de idade aposentadas e/ou pensionistas (em milhares), segundo o sexo e a condição de atividade na semana de referência – Bahia – 2016

2.2.5 Distribuição dos ocupados por posição da ocupação na Região Metropolitana de Salvador – Bahia – 2016

2.2.6 Taxas de desemprego e de participação trimestral, por tipo, na Região Metropolitana de Salvador – Bahia – 2014 – 2017

2.2.7 Rendimento mensal domiciliar per capita (R\$), segundo decis populacionais e situação censitária – Bahia – 2016

2.2.8 Valores dos decis do rendimento mensal (R\$) do trabalho principal das pessoas de 14 anos ou mais, ocupados e com rendimento por situação de domicílios – Bahia – 2016

2.2.9 Rendimento médio mensal de todos os trabalhos (R\$) das pessoas de 14 anos ou mais, ocupadas, com rendimento, segundo decis populacionais e situação censitária – Bahia – 2016

2.2.10 Índice de GINI, segundo as categorias de rendimento mensal – Bahia – 2016

2.3 Habitação

2.3.1 Domicílios particulares permanentes e moradores em domicílios particulares permanentes, por tipo de domicílio, segundo a condição de ocupação, material das paredes e da cobertura – Bahia – 2016

2.3.2 Moradores em domicílios particulares permanentes, por classes de rendimento mensal domiciliar, segundo a situação e algumas características do domicílio – Bahia – 2016

2.3.3 Domicílios particulares permanentes, por classes de rendimento mensal domiciliar, segundo a situação e algumas de suas características – Bahia – 2016

2.4 Saúde

2.4.1 Hospitais conveniados com o SUS, segundo a esfera administrativa e leitos existentes, por território de identidade e municípios – Bahia – 2016

2.4.2 Médicos e enfermeiros, que atendem ao SUS, por território de identidade e municípios – Bahia – 2016

2.4.3 Servidores estaduais da área de saúde, segundo o tipo de ocupação, por território de identidade e municípios – Bahia – 2016

2.4.4 Óbitos, por grupo de causas, segundo o território de identidade e municípios de residência – Bahia – 2016

2.4.5 Óbitos, por faixa etária, segundo o território de identidade e municípios de residência – Bahia – 2016

2.4.6 Casos de algumas doenças transmissíveis de notificação obrigatória, independentes de confirmação, segundo o território de identidade e municípios de residência – Bahia – 2016

2.4.7 Casos de algumas doenças sexualmente transmissíveis, de notificação obrigatória, independentes de confirmação, segundo o território de identidade e municípios de residência – Bahia – 2016

2.5 Escolaridade

2.5.1 Pessoas de 5 anos ou mais de idade, por situação do domicílio e sexo, segundo a alfabetização e os grupos de idade – Bahia – 2016

2.5.2 Pessoas de 5 anos ou mais de idade, por situação do domicílio e sexo, segundo os anos de estudo – Bahia – 2016

2.5.3 Índice de desenvolvimento da educação básica, por rede de ensino – Bahia – 2015/2017/2019/2021

2.6 Educação

2.6.1 Educação infantil

2.6.1.1 Estabelecimentos com educação infantil, por localização e dependência administrativa, segundo o território de identidade e municípios – Bahia – 2016

2.6.1.2 Matrícula inicial na educação infantil, por localização e dependência administrativa, segundo o território de identidade e municípios – Bahia – 2016

2.6.1.3 Funções docentes na educação infantil, por localização e dependência administrativa, segundo o território de identidade e municípios – Bahia – 2016

2.6.2 Ensino fundamental

2.6.2.1 Estabelecimentos com ensino fundamental, por localização e dependência administrativa, segundo o território de identidade e municípios – Bahia – 2016

2.6.2.2 Matrícula inicial no ensino fundamental, por localização e dependência administrativa, segundo o território de identidade e municípios – Bahia – 2016

2.6.2.3 Funções docentes no ensino fundamental, por localização e dependência administrativa, segundo o território de identidade e municípios – Bahia – 2016

2.6.3 Ensino médio

2.6.3.1 Estabelecimentos com ensino médio, por localização e dependência administrativa, segundo o território de identidade e municípios – Bahia – 2016

2.6.3.2 Matrícula inicial no ensino médio, por localização e dependência administrativa, segundo o território de identidade e municípios – Bahia – 2016

2.6.3.3 Funções docentes no ensino médio, por localização e dependência administrativa, segundo o território de identidade e municípios – Bahia – 2016

2.6.4 Educação de jovens e adultos

2.6.4.1 Estabelecimentos com educação de jovens e adultos, por localização e dependência administrativa, segundo o território de identidade e municípios – Bahia – 2016

2.6.4.2 Matrícula inicial na educação de jovens e adultos, por localização e dependência administrativa, segundo o território de identidade e municípios – Bahia – 2016

2.6.4.3 Funções docentes na educação de jovens e adultos, por localização e dependência administrativa, segundo o território de identidade e municípios – Bahia – 2016

2.6.5 Ensino superior

2.6.5.1 Matrícula, conclusão, vagas e ingressos no ensino superior, por áreas, segundo o território de identidade e municípios – Bahia – 2016

2.6.5.2 Titulação ou grau de formação do professor no ensino superior, segundo o território de identidade e municípios – Bahia – 2016

2.6.6 Ensino profissional

2.6.6.1 Matrícula, evasão e conclusão nos cursos ministrados pelo Senac, segundo os municípios – Bahia – 2016

2.6.6.2 Matrícula, carga horária e conclusão nos cursos de aprendizagem industrial ministrados pelo Senai, segundo os municípios – Bahia – 2016

2.6.6.3 Matrícula, evasão e conclusão nos cursos ministrados pelo Sesi, segundo o território de identidade e municípios – Bahia – 2016

2.6.6.4 Matrícula, evasão e conclusão na educação de jovens e adultos, ensino especial nos cursos ministrados pelo Sesi, segundo o território de identidade e municípios – Bahia – 2016

2.7 Acidentes de trânsito

2.7.2.1 Acidentes de trânsito e vítimas, segundo as especificações, no município de Salvador - Bahia - 2008-2016

2.7.2.2 Vítimas de acidente de trânsito, segundo o tipo, no município de Salvador - Bahia - 2016

2.7.3 Justiça Eleitoral

2.7.3.1 Eleitorado, votantes, votos válidos, brancos e nulos na eleição - Bahia - 2016

3 ASPECTOS DAS ATIVIDADES AGROPECUÁRIA E EXTRAÇÃO VEGETAL**3.1 Produção agrícola, extração vegetal e silvicultura**

3.1.1 Área plantada e colhida, quantidade produzida, rendimento médio e valor das culturas temporárias, segundo o território de identidade e municípios - Bahia - 2016

3.1.2 Área plantada e colhida, quantidade produzida, rendimento médio e valor das culturas permanentes, segundo o território de identidade e municípios – Bahia – 2016

3.1.3 Quantidade produzida e valor da produção na extração vegetal – Bahia – 2014-2016

3.1.4 Quantidade produzida e valor da produção na silvicultura – Bahia – 2014-2016

3.2 Produção animal

3.2.1 Efetivo dos rebanhos, segundo o território de Identidade e municípios – Bahia – 2016

3.2.2 Produção e valor do mel de abelha, ovos de galinha e codorna, segundo o território de identidade e municípios – Bahia – 2016

3.2.3 Vacas ordenhadas, produção e valor do leite, segundo o território de Identidade e municípios – Bahia – 2016

3.2.4 Efetivo das aves, segundo o território de Identidade e municípios – Bahia – 2016

4 ASPECTOS DA ATIVIDADE INDUSTRIAL**4.1 Indústria extrativa mineral**

4.1.1 Extração de gás natural e petróleo bruto, por origem – Bahia – 2006-2016

4.2 Indústria de transformação

4.2.1 Produção de derivados de petróleo – Bahia – 2006-2016

4.2.2 Vendas, pelas distribuidoras, de derivados de petróleo e álcool hidratado – Bahia – 2006-2016

4.2.3 Produção de leite e derivados – Bahia – 2006-2016

4.2.4 Fertilizantes por nutrientes, entregues ao consumidor final – Bahia – 2006-2016

4.3 Energia

4.3.1 Geração de energia elétrica, por tipo de usina e produtores – Bahia – 2006-2016

4.3.2 Consumo de energia elétrica, por classe – Bahia – 2006-2016

4.3.3 Consumidores de energia elétrica, por classe – Bahia – 2006-2016

4.4 Água e esgoto

4.4.1 População abastecida, volume produzido, consumido e faturado de água, por categoria – Bahia – 2006-2016

4.4.2 Volume faturado de água, por categoria no município de Salvador – Bahia – 2006-2016

4.4.3 Ligações e economias de água faturada, por categoria – Bahia – 2006-2016

4.4.4 Extensão da rede distribuidora de água e esgoto sanitário – Bahia – 2006-2016

5 ASPECTOS DA ATIVIDADE COMÉRCIO E SERVIÇOS

5.1 Aspectos estruturais do comércio

5.1.1 Empresas constituídas e extintas, por atividade econômica – Bahia – 2012-2016

5.1.2 Licenciamento de automóveis novos, por tipo – Bahia – 2006-2016

5.2 Transportes

5.2.1 Rodoviário

5.2.1.1 Veículos cadastrados, por tipo – Bahia – 2009-2016

5.2.2 Ferroviário

5.2.2.1 Movimento de passageiros – Bahia – 2006-2016

5.2.2.2 Movimento mensal de passageiros no Metrô - 2016

5.2.3 Marítimo

5.2.3.1 Movimento de navios e mercadorias, por portos organizados – Bahia – 2006-2016

5.2.4 Aéreo

5.2.4.1 Movimento de aeronaves, passageiros, cargas e correio no Aeroporto Internacional Deputado Luís Eduardo Magalhães, no município de Salvador – Bahia – 2006-2016

5.3 Comunicações

5.3.1 Telecomunicações

5.3.1.1 Emissoras de rádio licenciadas, por tipo, segundo o território de identidade e municípios – Bahia 2016

5.3.2 Telecomunicações

5.3.2.1 Emissoras de televisão licenciadas, segundo os municípios – Bahia – 2016

5.4 Fluxo de turistas

5.4.1 Turismo receptivo

5.4.1.1 Entrada de turistas, segundo o país de residência permanente e vias de acesso – Bahia – 2014-2016

6 ASPECTOS ECONÔMICOS

6.1 Índice de preço ao consumidor

6.1.1 Variação acumulada anual do índice de preço ao consumidor, por grupos de consumo, no município de Salvador – Bahia – 2006-2016

6.2 Arrecadação federal

6.2.1 Arrecadação dos impostos e contribuição federal administrados pela Secretaria da Receita Federal Bahia – 2006-2016

6.3 Arrecadação estadual

6.3.1 Arrecadação do ICMS, IPVA, ITD e taxas por território de identidade – Bahia – 2016

6.4 Balanço da administração do governo estadual

6.4.1 Receitas realizadas, por categorias econômicas, administração direta e indireta – Bahia – 2012-2016

6.4.2 Despesas empenhadas, por categorias econômicas e grupos de despesas – Bahia – 2012-2016

6.5 Contas regionais

6.5.1 PIB Brasil total e per capita, e relação PIB Bahia/PIB Brasil – 2006-2016

6.5.2 Estrutura do Produto Interno Bruto – Bahia – 2012-2016

6.5.3 PIB total e per capita, índices e taxas de crescimento – Bahia – 2006-2016

6.5.4 Valor Adicionado, PIB e PIB per capita a preços correntes, segundo o território de identidade e municípios – Bahia – 2016

6.6 Aspectos estruturais do comércio exterior

6.6.1.1 Valor das exportações baianas, por fator agregado – Bahia – 2006-2016

6.6.1.2 Quantidade e valor das exportações baianas, principais segmentos e produtos – Bahia – 2013-2016

6.6.2 Importação

6.6.2.1 Quantidade das importações baianas, por categoria de uso – Bahia – 2006-

6.6.3 Balança comercial da Bahia – 2006-2016

SUMÁRIO

SIGLAS E ABREVIATURAS

SINAIS CONVENCIONAIS

CARTOGRAMAS

GRÁFICOS

TABELAS

CARACTERIZAÇÃO DO TERRITÓRIO

CARACTERÍSTICAS DEMOGRÁFICAS E SOCIAIS

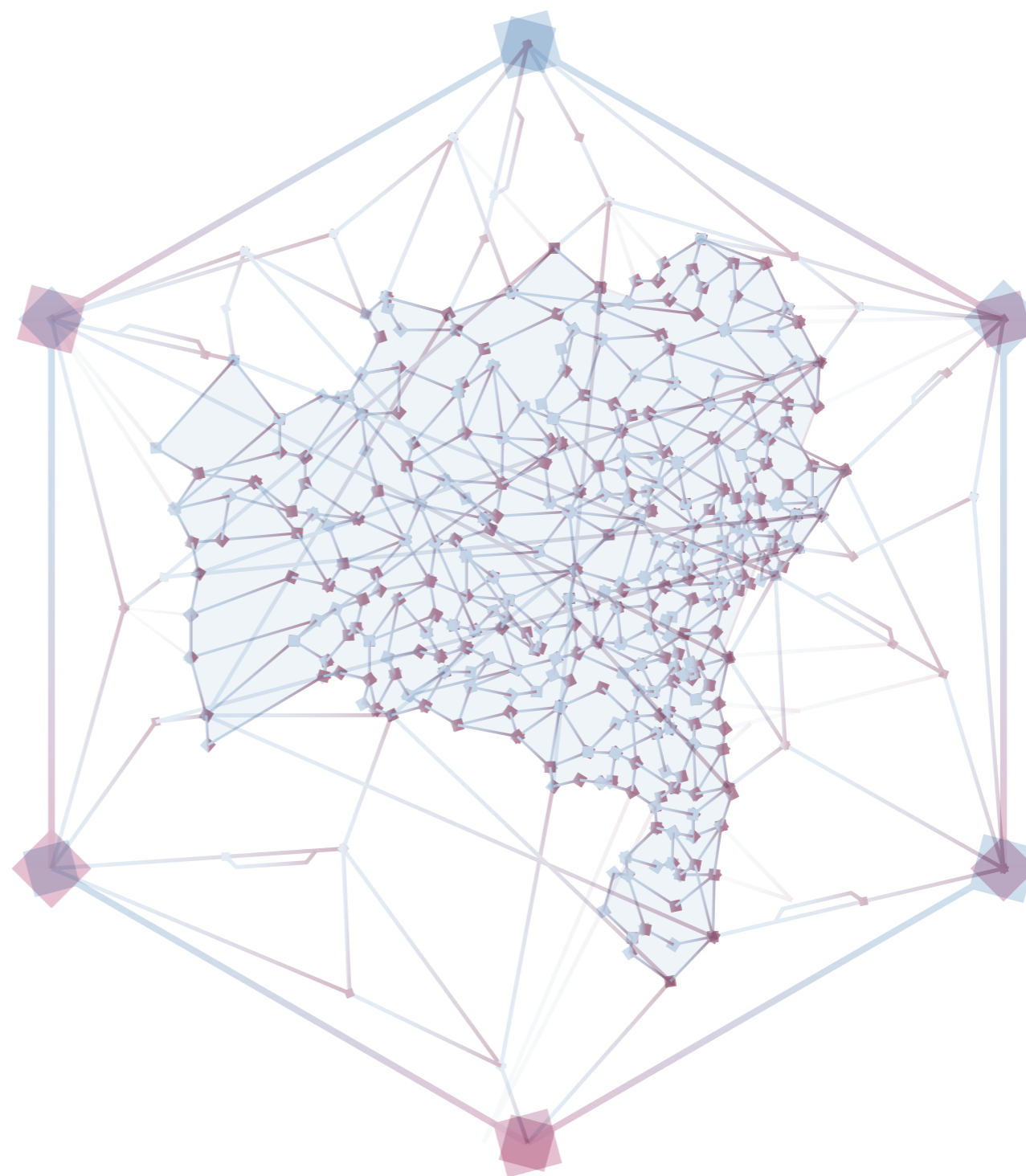
ASPECTOS DAS ATIVIDADES AGROPECUÁRIA E EXTRAÇÃO VEGETAL

ASPECTOS DA ATIVIDADE INDUSTRIAL

ASPECTOS DA ATIVIDADE COMÉRCIO E SERVIÇOS

ASPECTOS ECÔNICOS

APRESENTAÇÃO



APRESENTAÇÃO

Com o propósito de atender as inúmeras demandas da sociedade por informações a Superintendência de Estudos Econômicos e Sociais da Bahia (SEI) apresenta a 31ª edição do Anuário Estatístico do Estado da Bahia 2017.

Essa publicação é resultante de um minucioso trabalho de atualização e reestruturação dos dados estatísticos e registros administrativos, contemplando, de forma temática, informações sobre características físicas, sociais e econômicas do estado, servindo como um valioso documento para estudos de diferentes áreas e finalidades.

Seu conteúdo serve como importante ferramenta de trabalho para os formuladores de políticas públicas do Estado, bem como auxiliando os gestores nas tomadas de decisões e no planejamento de suas ações, sendo também um registro histórico valioso.

A SEI agradece a todos os órgãos e entidades que contribuíram para a realização do presente trabalho.

Todos os dados apresentados nessa publicação estão disponíveis no site da SEI (<http://www.sei.ba.gov.br>).

